

RECUEIL DES ACTES  
ADMINISTRATIFS  
N°2A-2022-064

PUBLIÉ LE 8 AVRIL 2022

# Sommaire

## **Direction de la mer et du littoral de Corse / Direction de la mer et du littoral de Corse**

2A-2022-04-05-00071 - 2022-024A CARLINI Patrice Cargèse Arrêté portant AOT (8 pages)	Page 3
2A-2022-04-05-00033 - 2022-048A GOUBIER-CECCALDI Jean-François Arrêté portant AOT (8 pages)	Page 12
2A-2022-03-31-00099 - 2022-049A GOUBIER-CECCALDI Jean-François Arrêté de Refus d'AOT (3 pages)	Page 21
2A-2022-03-31-00100 - 2022-050A BELLAVIGNA Dominique Arrêté de Refus d'AOT (3 pages)	Page 25
2A-2022-04-05-00034 - 2022-051A CODACCIONI Bruno Arrêté portant AOT (8 pages)	Page 29
2A-2022-04-05-00035 - 2022-052A PIERI Coralie Arrêté portant AOT (8 pages)	Page 38
2A-2022-03-31-00104 - 2022-053A PIERI Coralie Arrêté de Refus d'AOT (3 pages)	Page 47
2A-2022-03-31-00101 - 2022-054A PIERI Coralie Arrêté de Refus d'AOT (3 pages)	Page 51
2A-2022-03-31-00105 - 2022-055A PIERI Coralie Arrêté de Refus d'AOT (3 pages)	Page 55

Direction de la mer et du littoral de Corse

2A-2022-04-05-00071

05/04/2022 : M.Pierre LARREY

2022-024A CARLINI Patrice Cargèse Arrêté  
portant AOT



**PRÉFET  
DE LA CORSE-  
DU-SUD**

*Liberté  
Égalité  
Fraternité*

**Direction de la mer  
et du littoral de Corse  
Service Gestion Intégrée  
de la mer et du littoral**

**Arrêté n°  
portant autorisation d'occupation du domaine public maritime  
Dossier n°2022-024A**

**Le Préfet de Corse, préfet de la Corse-du-Sud  
Chevalier de la Légion d'honneur  
Chevalier de l'Ordre National du Mérite**

- Vu** le code de l'environnement, notamment son article L.321-9 ;
- Vu** le code général de la propriété des personnes publiques (CG3P) ;
- Vu** le code de l'urbanisme ;
- Vu** l'ordonnance n°2017-562 du 19 avril 2017, relative à la propriété des personnes pour le titre d'occupation du domaine public maritime naturel ;
- Vu** la loi 2011-1749 du 05 décembre 2011 relative au plan d'aménagement et de développement durable de la Corse (PADDUC) ;
- Vu** la loi 2021-1465 du 10 novembre 2021 portant diverses disposition de vigilance sanitaire ;
- Vu** le décret n°70-229 du 17 mars 1970 portant déconcentration administrative en ce qui concerne le domaine public administratif ;
- Vu** le décret n°2004-374 du 29 avril 2004 modifié relatif aux pouvoirs des préfets, à l'organisation et à l'action des services de l'État dans les régions et les départements ;
- Vu** le décret du Président de la République du 15 février 2022 portant nomination de M. Amaury de SAINT-QUENTIN, préfet hors classe, en qualité de préfet de Corse, préfet de la Corse-du-Sud ;
- Vu** le procès-verbal du 3 mars 2022 d'installation dans ses fonctions de M. Amaury de SAINT-QUENTIN préfet hors classe, en qualité de préfet de Corse, préfet de la Corse-du-Sud ;

Préfecture de la Corse-du-Sud – Palais Lantivy – Cours Napoléon – 20188 Ajaccio cedex 9 – Standard : 04.95.11.12.13  
Accueil général ouvert du lundi au vendredi de 8h30 à 11h30 et de 13h30 à 15h30  
Adresse électronique : [prefecture@corse-du-sud.gouv.fr](mailto:prefecture@corse-du-sud.gouv.fr) – [www.corse-du-sud.gouv.fr](http://www.corse-du-sud.gouv.fr)

Facebook : @prefecture2a – Twitter : @Prefet2A

- Vu** le décret du Président de la République du 15 janvier 2021 nommant M. Pierre LARREY secrétaire général de la préfecture de Corse-du-Sud ;
- Vu** le décret n° 2021-1140 du 1<sup>er</sup> septembre 2021 relatif à la direction de la mer et du littoral de Corse ;
- Vu** l'arrêté de la ministre de la transition écologique et de la ministre de la mer, en date du 23 septembre 2021, nommant M. Riyad DJAFFAR directeur de la mer et du littoral de Corse ;
- Vu** la délibération 15/235 AC de l'assemblée de Corse du 02 octobre 2015 portant approbation du PADDUC ;
- Vu** la délibération 15/236 AC de l'assemblée de Corse du 02 octobre 2015 approuvant la liste des espaces terrestres et marins, sites et paysages remarquables ou caractéristiques ;
- Vu** la délibération 15/237 AC de l'assemblée de Corse du 02 octobre 2015 approuvant la carte des vocations des plages et séquences littorales dans lesquelles peuvent être autorisés des aménagements légers ;
- Vu** la demande d'occupation temporaire du domaine public maritime formulée le 30/12/2021 par M. Carlini Patrice, sur la commune de Cargèse, plage de Peru ;
- Vu** l'avis favorable du maire en date du 03/01/2022 ;

**CONSIDERANT** que la plage du Peru, commune de Cargèse est identifiée dans le PADDUC comme étant une plage à vocation NATURELLE FRÉQUENTÉE ;

**CONSIDERANT** que l'occupation demandée ne fait pas obstacle aux usages correspondant à l'affectation des immeubles du domaine public maritime sur le site considéré ;

**CONSIDERANT** que l'accès libre et gratuit à la plage par le public est maintenu, hormis pour ce qui concerne l'utilisation des équipements et services que le pétitionnaire entend mettre à disposition des usagers sous certaines conditions ;

**CONSIDERANT** que les formalités de publicité relatives aux demandes d'occupation à vocation économique ont été dûment accomplies ;

*Sur proposition du Secrétaire Général de la Préfecture de Corse-du-Sud*

## **ARRÊTE**

Préfecture de la Corse-du-Sud – Palais Lantivy – Cours Napoléon – 20188 Ajaccio cedex 9 – Standard : 04.95.11.12.13

Accueil général ouvert du lundi au vendredi de 8h30 à 11h30 et de 13h30 à 15h30

Adresse électronique : [prefecture@corse-du-sud.gouv.fr](mailto:prefecture@corse-du-sud.gouv.fr) – [www.corse-du-sud.gouv.fr](http://www.corse-du-sud.gouv.fr)

Facebook : @prefecture2a – Twitter : @Prefet2A

### **Article 1<sup>er</sup> – Bénéficiaire de l'autorisation**

L'Enseigne - Corsicanoe, immatriculée au registre de commerce et des sociétés sous le n°883 418 527, représenté par Monsieur CARLINI Patrice, demeurant Rue Martinetti – 20130 Cargèse, ci-après désigné par le terme « bénéficiaire », est autorisé à occuper le domaine public maritime suivant les conditions du présent arrêté.

### **Article 2 - Objet de l'autorisation**

Le bénéficiaire est autorisé à implanter et maintenir les ouvrages et équipements décrits ci-après, sur la commune de Cargèse lieu-dit Peru pour une activité nautique non motorisé ;

L'occupation est circonscrite à la zone figurant au plan annexé, pour une surface de 10 m<sup>2</sup> servant d'assiette à :

- un stockage sur sable de 10 m<sup>2</sup>, pour 6 engins non motorisés ;

Coordonnées GPS : 42°08'48.83''N / 08°35'33.61''E

La présente autorisation a pour seul objet de mettre des immeubles du domaine public maritime à disposition du bénéficiaire, lequel est tenu d'obtenir les autres autorisations administratives nécessaires, le cas échéant, à raison de la nature des ouvrages réalisés, des équipements utilisés, et des activités pratiquées.

Sur le lieu de l'occupation, le bénéficiaire affiche le présent arrêté et le plan d'implantation à l'attention des usagers. Lorsque le bénéficiaire promeut ses activités via un site internet, il rend librement consultables ces documents par des liens accessibles directement sur la page d'accueil du site. **L'accès à la plage doit rester public.**

### **Article 3 - Durée de l'autorisation**

L'autorisation est valable du 01/04/2022 au 01/10/2022 dans les conditions fixées par le présent arrêté.

Cette durée inclut le montage des ouvrages et équipements prévus, leur utilisation, puis leur démontage et leur enlèvement.

### **Article 4 - Nature de l'autorisation**

La présente autorisation est précaire et révocable, conformément aux articles L.2122 et L.2122-3 du code général de la propriété des personnes publiques.

Elle n'est pas constitutive de droits réels.

Elle exclut la tacite reconduction.

Elle est strictement personnelle, et ne peut donc faire l'objet d'une cession au bénéfice d'une tierce personne. Les ouvrages et équipements autorisés ne peuvent être ni loués, ni vendus, et ne peuvent être utilisés comme support publicitaire.

Le titulaire peut assortir l'usage de certains équipements d'une rémunération. Dans ce cas, les tarifs sont affichés et visibles par les usagers du domaine public maritime.

Si le site de l'occupation devait faire l'objet d'une concession au profit de la commune dont elle dépend avant la fin de la présente autorisation, cette dernière, cesserait de plein droit à la date de l'entrée en vigueur de ladite concession, conformément aux dispositions prévues à l'article L.2124-4 du code général de la propriété des personnes publiques

## **Article 5 - Clauses financières - redevance domaniale**

En contrepartie de l'occupation privative du domaine public ainsi que des avantages de toute nature procurés par l'utilisation du bien, l'occupant s'acquittera d'une redevance d'occupation du domaine public dont le montant a été déterminé conformément aux principes énoncés aux articles L 2125-1 et L 2125-3 du CG3P.

La présente autorisation d'occuper le domaine public est conclue moyennant le paiement d'une redevance d'un montant annuel de 250,00 euros.

La redevance est payable par terme annuel et d'avance dès signature de la présente autorisation à la caisse de la Direction Régionale des Finances Publiques de Corse et du département de la Corse-du-Sud.

## **Article 6 - Entretien et travaux durant l'autorisation**

Le bénéficiaire entretient à ses frais et risques les ouvrages et équipements sur le lieu de l'occupation.

Conformément à l'article L. 321-9 du code de l'environnement, il est rappelé que la circulation de véhicules à moteur pour le compte du bénéficiaire n'est pas autorisée sur le domaine public maritime.

Par conséquent pour l'implantation des ouvrages, l'installation des équipements, leur maintenance, leur protection ou encore leur exploitation courante, aucune intervention de véhicule de chantier n'est autorisée. Toutefois, le bénéficiaire peut formuler une demande au Préfet afin que soient autorisées les interventions et travaux nécessaires à la sécurité du site et de ses usagers.

**Le Préfet peut prendre ou imposer toutes mesures indispensables à la conservation du domaine public maritime, y compris sur le lieu de l'occupation, sans que le bénéficiaire puisse se prévaloir d'une indemnité.**

## **Article 7 - Accès et usage des ouvrages et équipements sur le lieu de l'occupation**

Le bénéficiaire est tenu de conserver le libre accès du public au domaine public maritime, quelles que soient les conditions de son occupation.

Il ne peut en aucun cas entraver la libre circulation du public, hormis à l'intérieur du périmètre de l'occupation qui lui est consentie par le présent arrêté, à raison de la nature des activités dont il a la responsabilité. Il peut soumettre l'usage de certains de ses équipements à un règlement intérieur, au versement d'une caution, ou encore à une rémunération. Dans ce cas, le règlement intérieur, le montant des cautions, et les tarifs en vigueur sont affichés à l'attention du public. Lorsque le bénéficiaire promeut ses activités via un site internet, il y rend librement consultables ces informations.

**Aucun ouvrage ni équipement ne sera positionné à moins de 3 mètres du rivage de la mer afin de préserver la circulation en toute sécurité du public sur la plage.**

Tout affichage de conditions limitant l'accès à la plage par le public, ou la restriction d'usages hors du périmètre de l'occupation est interdit. En aucun cas les ouvrages, équipements, documents de promotion y compris électroniques, ou encore affichages publicitaires, se rapportant à l'occupation qui fait l'objet du présent arrêté, ne doivent porter la mention d'un accès ou d'un usage privés du domaine public maritime.

**Le bénéficiaire matérialise les limites de l'emplacement attribué sur une hauteur minimale de 50 cm, de telle manière que les espaces dont l'usage est soumis aux conditions d'exploitation**

Préfecture de la Corse-du-Sud – Palais Lantivy – Cours Napoléon – 20188 Ajaccio cedex 9 – Standard : 04.95.11.12.13

Accueil général ouvert du lundi au vendredi de 8h30 à 11h30 et de 13h30 à 15h30

Adresse électronique : [prefecture@corse-du-sud.gouv.fr](mailto:prefecture@corse-du-sud.gouv.fr) – [www.corse-du-sud.gouv.fr](http://www.corse-du-sud.gouv.fr)

Facebook : @prefecture2a – Twitter : @Prefet2A

fixées par le bénéficiaire soient clairement identifiées. Les installations sont ainsi circonscrites par un moyen tel que brise-vue, ruban, ou canisse. Dans tous les cas, ce moyen doit être assujéti au sol de telle manière qu'il ne puisse pas être déplacé involontairement par les usagers du site.

#### **Article 8 - Dispositions diverses**

Les divers matériels utilisés ou exploités devront être conformes aux normes exigées dans chaque branche professionnelle d'activité et satisfaire notamment aux conditions d'hygiène et de sécurité en vigueur.

**En cas d'alerte Météo France de vigilance de vague submersion (VVS) le titulaire est tenu de se référer et de suivre les préconisations présentes dans le *plan de sauvegarde communal*.**

#### **Article 9 - Prescriptions Natura 2000**

Le bénéficiaire dont l'occupation est située dans le périmètre d'influence d'un site Natura 2000 applique les prescriptions particulières établies par l'autorité environnementale, et jointes, le cas échéant, en annexe du présent arrêté.

#### **Article 10 - Accès des agents de contrôle**

Les agents chargés de la police de la conservation du domaine public maritime doivent pouvoir librement accéder en tout temps à toute partie de l'occupation, sur simple information verbale.

#### **Article 11 - Fin de l'autorisation**

La présente autorisation pourra être abrogée sans préjudice, s'il y a lieu, des poursuites pour contravention de grande voirie.

L'abrogation pourra notamment être prononcée :

- en cas d'occupation ou d'usage du domaine public maritime non-conforme à tout ou partie du présent arrêté ;
- à la demande de la directrice régionale des finances publiques, en cas d'inexécution d'une des clauses ou conditions financières du présent arrêté ;
- en cas de faillite du bénéficiaire ;
- à tout moment à la demande du bénéficiaire, en adressant au Préfet une demande motivée avec un courrier en accusé réception.

#### **Article 12 - Fin de l'occupation**

A l'échéance de la période d'occupation autorisée ou en cas d'abrogation, et sauf demande expresse contraire de l'administration, les ouvrages et équipements existants sur la dépendance domaniale sont retirés.

Dans le cas où le bénéficiaire a été autorisé à occuper des ouvrages déjà réalisés, la démolition s'applique aux ouvrages précédemment réalisés, comme à celles éventuellement édifiées par le bénéficiaire.



### **Article 13 - Remise en état du site**

Le bénéficiaire informe par courrier postal avec accusé de réception l'autorité gestionnaire du domaine public maritime, à la fin de chaque période effective d'occupation, de la remise des lieux en leur état primitif.

L'autorité gestionnaire du domaine public maritime peut exiger la réalisation d'un constat contradictoire dans un délai d'un mois après réception du courrier. A défaut d'avoir informé l'administration de la remise des lieux en leur état primitif, les réparations et sanctions motivées par la dégradation du domaine public maritime sur le site de l'occupation incomberont au bénéficiaire.

**Le présent article est applicable également en cas de retrait ou de cessation de l'autorisation avant terme.**

### **Article 14 - Renouvellement ou modification de l'autorisation**

Le bénéficiaire adresse toute demande de renouvellement ou de modification de la présente autorisation au minimum **cinq mois** avant le début de la période d'occupation du domaine public maritime.

A défaut, le renouvellement ou la modification ne pourra être autorisé.

Est entendu par le terme modification :

- tout changement de superficie ou de période d'occupation ;
- l'usage d'équipement, la réalisation ou la modification d'ouvrages qui ne sont pas pris en compte à l'article 2 du présent arrêté ;
- un changement d'adresse du bénéficiaire ;  
un changement de la raison sociale ou encore du siège social de la structure qu'il représente.

### **Article 15 - Responsabilités et assurances**

Le bénéficiaire est tenu seul responsable des accidents ou dommages résultant, sur le lieu de l'occupation, de la réalisation et de l'exploitation des ouvrages et équipements.

Il contracte les assurances couvrant les dommages correspondants, et, en cas de modification des contrats, transmet au gestionnaire du domaine public maritime les documents attestant de la couverture effective.

Le bénéficiaire rend compte à l'autorité gestionnaire de tout dommage qu'il a causé au domaine public maritime. Il n'effectue aucune réparation en l'absence de prescription de l'autorité compétente.

Le bénéficiaire ne peut réclamer d'indemnité à l'encontre de l'État en cas de modification de la configuration des lieux par rapport à celle existante le jour de la signature du présent arrêté.

En aucun cas le bénéficiaire ne pourra tenir l'État responsable des dommages et dégradations causés du fait de l'occupation consentie sur le domaine public maritime.

### **Article 16 - Voies et délais de recours**

Conformément aux dispositions des articles R. 421-1 à R. 421-5 du code de justice administrative, le présent arrêté peut faire l'objet d'un recours contentieux devant le

Préfecture de la Corse-du-Sud – Palais Lantivy – Cours Napoléon – 20188 Ajaccio cedex 9 – Standard : 04.95.11.12.13

Accueil général ouvert du lundi au vendredi de 8h30 à 11h30 et de 13h30 à 15h30

Adresse électronique : [prefecture@corse-du-sud.gouv.fr](mailto:prefecture@corse-du-sud.gouv.fr) – [www.corse-du-sud.gouv.fr](http://www.corse-du-sud.gouv.fr)

Facebook : @prefecture2a – Twitter : @Prefet2A


tribunal administratif de Bastia dans le délai de deux mois à compter de sa notification. Le tribunal administratif peut être saisi par l'application « Télérecours citoyens » accessible par le site [www.telerecours.fr](http://www.telerecours.fr)

### **Article 17 - Notification & publicité du présent arrêté**

Le secrétaire général de la préfecture de Corse-du-Sud, la directrice régionale des finances publiques et le directeur de la mer et du littoral de Corse sont chargés, chacun en ce qui le concerne, d'assurer l'exécution du présent arrêté, qui sera notifié au pétitionnaire par les soins du directeur de la mer et du littoral de Corse. Les documents seront consultables auprès de la direction de la mer et du littoral de Corse.

Fait à Ajaccio, le 5 avril 2022

Le secrétaire général  
de la préfecture de la Corse-du-Sud



Pierre Larrey

**2022-024A**  
**CARLINI Patrice**  
**Peru, CARGESE**



**Stockage sur sable 10 m<sup>2</sup>**  
**6 engins non motorisés**

Direction de la mer et du littoral de Corse

2A-2022-04-05-00033

05/04/2022 : M.Pierre LARREY

2022-048A GOUBIER-CECCALDI Jean-François  
Arrêté portant AOT



**PRÉFET  
DE LA CORSE-  
DU-SUD**

*Liberté  
Égalité  
Fraternité*

**Direction de la mer  
et du littoral de Corse  
Service Gestion Intégrée  
de la mer et du littoral**

**Arrêté n°  
portant autorisation d'occupation du domaine public maritime  
Dossier n° 2022-048A**

**Le Préfet de Corse, préfet de la Corse-du-Sud  
Chevalier de la Légion d'honneur  
Chevalier de l'Ordre National du Mérite**

- Vu** le code de l'environnement, notamment son article L.321-9 ;
- Vu** le code général de la propriété des personnes publiques (CG3P) ;
- Vu** le code de l'urbanisme ;
- Vu** l'ordonnance n°2017-562 du 19 avril 2017, relative à la propriété des personnes pour le titre d'occupation du domaine public maritime naturel ;
- Vu** la loi 2011-1749 du 05 décembre 2011 relative au plan d'aménagement et de développement durable de la Corse (PADDUC) ;
- Vu** la loi 2021-1465 du 10 novembre 2021 portant diverses dispositions de vigilance sanitaire ;
- Vu** le décret n°70-229 du 17 mars 1970 portant déconcentration administrative en ce qui concerne le domaine public administratif ;
- Vu** le décret n°2004-374 du 29 avril 2004 modifié relatif aux pouvoirs des préfets, à l'organisation et à l'action des services de l'État dans les régions et les départements ;
- Vu** le décret du Président de la République du 15 février 2022 portant nomination de M. Amaury de SAINT-QUENTIN, préfet hors classe, en qualité de préfet de Corse, préfet de la Corse-du-Sud ;
- Vu** le procès-verbal du 3 mars 2022 d'installation dans ses fonctions de M. Amaury de SAINT-QUENTIN préfet hors classe, en qualité de préfet de Corse, préfet de la Corse-du-Sud ;

Préfecture de la Corse-du-Sud – Palais Lantivy – Cours Napoléon – 20188 Ajaccio cedex 9 – Standard : 04.95.11.12.13  
Accueil général ouvert du lundi au vendredi de 8h30 à 11h30 et de 13h30 à 15h30  
Adresse électronique : [prefecture@corse-du-sud.gouv.fr](mailto:prefecture@corse-du-sud.gouv.fr) – [www.corse-du-sud.gouv.fr](http://www.corse-du-sud.gouv.fr)

Facebook : @prefecture2a – Twitter : @Prefet2A

- Vu** le décret du Président de la République du 15 janvier 2021 nommant M. Pierre LARREY secrétaire général de la préfecture de Corse-du-Sud ;
- Vu** le décret n° 2021-1140 du 1<sup>er</sup> septembre 2021 relatif à la direction de la mer et du littoral de Corse ;
- Vu** l'arrêté de la ministre de la transition écologique et de la ministre de la mer, en date du 23 septembre 2021, nommant M. Riyad DJAFFAR directeur de la mer et du littoral de Corse ;
- Vu** la délibération 15/235 AC de l'assemblée de Corse du 02 octobre 2015 portant approbation du PADDUC ;
- Vu** la délibération 15/236 AC de l'assemblée de Corse du 02 octobre 2015 approuvant la liste des espaces terrestres et marins, sites et paysages remarquables ou caractéristiques ;
- Vu** la délibération 15/237 AC de l'assemblée de Corse du 02 octobre 2015 approuvant la carte des vocations des plages et séquences littorales dans lesquelles peuvent être autorisés des aménagements légers ;
- Vu** la demande d'occupation temporaire du domaine public maritime formulée le 24/01/2022 par M. Goubier-Ceccaldi Jean-François, sur la commune de Partinello, plage de Caspiu ;
- Vu** l'avis favorable du maire en date du 28/01/2022 ;

**CONSIDERANT** que la plage de Caspiu, commune de Partinello est identifiée dans le PADDUC comme étant une plage à vocation NATURELLE FREQUENTEE ;

**CONSIDERANT** que l'occupation demandée ne fait pas obstacle aux usages correspondant à l'affectation des immeubles du domaine public maritime sur le site considéré ;

**CONSIDERANT** que l'accès libre et gratuit à la plage par le public est maintenu, hormis pour ce qui concerne l'utilisation des équipements et services que le pétitionnaire entend mettre à disposition des usagers sous certaines conditions ;

**CONSIDERANT** que les formalités de publicité relatives aux demandes d'occupation à vocation économique ont été dûment accomplies ;

*Sur proposition du Secrétaire Général de la Préfecture de Corse-du-Sud*

## **ARRÊTE**

Préfecture de la Corse-du-Sud – Palais Lantivy – Cours Napoléon – 20188 Ajaccio cedex 9 – Standard : 04.95.11.12.13

Accueil général ouvert du lundi au vendredi de 8h30 à 11h30 et de 13h30 à 15h30

Adresse électronique : [prefecture@corse-du-sud.gouv.fr](mailto:prefecture@corse-du-sud.gouv.fr) – [www.corse-du-sud.gouv.fr](http://www.corse-du-sud.gouv.fr)

Facebook : @prefecture2a – Twitter : @Prefet2A

### **Article 1<sup>er</sup> – Bénéficiaire de l'autorisation**

La SARL – U caspiu, immatriculée au registre de commerce et des sociétés sous le n°481 439 347, représentée par Monsieur GOUBIER-CECCALDI Jean-François, demeurant Villa Ceccaldi – 20147 Partinello, ci-après désigné par le terme « bénéficiaire », est autorisé à occuper le domaine public maritime suivant les conditions du présent arrêté.

### **Article 2 - Objet de l'autorisation**

Le bénéficiaire est autorisé à implanter et maintenir les ouvrages et équipements décrits ci-après, sur la commune de Partinello lieu-dit Caspiu pour une terrasse de restauration et des matelas / parasols.

L'occupation est circonscrite à la zone figurant au plan annexé, pour une surface de 105 m<sup>2</sup> servant d'assiette à :

- une terrasse de restauration démontable d'une superficie de 80 m<sup>2</sup> ;
- 5 matelas et 5 parasols sur une superficie de 25 m<sup>2</sup> ;

Coordonnées GPS : 42°18'05.80''N / 08°39'25.00''E

La présente autorisation a pour seul objet de mettre des immeubles du domaine public maritime à disposition du bénéficiaire, lequel est tenu d'obtenir les autres autorisations administratives nécessaires, le cas échéant, à raison de la nature des ouvrages réalisés, des équipements utilisés, et des activités pratiquées.

Sur le lieu de l'occupation, le bénéficiaire affiche le présent arrêté et le plan d'implantation à l'attention des usagers. Lorsque le bénéficiaire promeut ses activités via un site internet, il rend librement consultables ces documents par des liens accessibles directement sur la page d'accueil du site. **L'accès à la plage doit rester public.**

### **Article 3 - Durée de l'autorisation**

L'autorisation est valable du 01/05/2022 au 31/10/2022 dans les conditions fixées par le présent arrêté.

Cette durée inclut le montage des ouvrages et équipements prévus, leur utilisation, puis leur démontage et leur enlèvement.

### **Article 4 - Nature de l'autorisation**

La présente autorisation est précaire et révocable, conformément aux articles L.2122 et L.2122-3 du code général de la propriété des personnes publiques.

Elle n'est pas constitutive de droits réels.

Elle exclut la tacite reconduction.

Elle est strictement personnelle, et ne peut donc faire l'objet d'une cession au bénéfice d'une tierce personne. Les ouvrages et équipements autorisés ne peuvent être ni loués, ni vendus, et ne peuvent être utilisés comme support publicitaire.

Le titulaire peut assortir l'usage de certains équipements d'une rémunération. Dans ce cas, les tarifs sont affichés et visibles par les usagers du domaine public maritime.

Si le site de l'occupation devait faire l'objet d'une concession au profit de la commune dont elle dépend avant la fin de la présente autorisation, cette dernière, cesserait de plein droit à la date de l'entrée en vigueur de ladite concession, conformément aux dispositions prévues à l'article L.2124-4 du code général de la propriété des personnes publiques

## **Article 5 - Clauses financières - redevance domaniale**

En contrepartie de l'occupation privative du domaine public ainsi que des avantages de toute nature procurés par l'utilisation du bien, l'occupant s'acquittera d'une redevance d'occupation du domaine public dont le montant a été déterminé conformément aux principes énoncés aux articles L 2125-1 et L 2125-3 du CG3P.

La présente autorisation d'occuper le domaine public est conclue moyennant le paiement d'une redevance d'un montant annuel de 2 566,00 euros.

La redevance est payable par terme annuel et d'avance dès signature de la présente autorisation à la caisse de la Direction Régionale des Finances Publiques de Corse et du département de la Corse-du-Sud.

## **Article 6 - Entretien et travaux durant l'autorisation**

Le bénéficiaire entretient à ses frais et risques les ouvrages et équipements sur le lieu de l'occupation.

Conformément à l'article L. 321-9 du code de l'environnement, il est rappelé que la circulation de véhicules à moteur pour le compte du bénéficiaire n'est pas autorisée sur le domaine public maritime.

Par conséquent pour l'implantation des ouvrages, l'installation des équipements, leur maintenance, leur protection ou encore leur exploitation courante, aucune intervention de véhicule de chantier n'est autorisée. Toutefois, le bénéficiaire peut formuler une demande au Préfet afin que soient autorisées les interventions et travaux nécessaires à la sécurité du site et de ses usagers.

**Le Préfet peut prendre ou imposer toutes mesures indispensables à la conservation du domaine public maritime, y compris sur le lieu de l'occupation, sans que le bénéficiaire puisse se prévaloir d'une indemnité.**

## **Article 7 - Accès et usage des ouvrages et équipements sur le lieu de l'occupation**

Le bénéficiaire est tenu de conserver le libre accès du public au domaine public maritime, quelles que soient les conditions de son occupation.

Il ne peut en aucun cas entraver la libre circulation du public, hormis à l'intérieur du périmètre de l'occupation qui lui est consentie par le présent arrêté, à raison de la nature des activités dont il a la responsabilité. Il peut soumettre l'usage de certains de ses équipements à un règlement intérieur, au versement d'une caution, ou encore à une rémunération. Dans ce cas, le règlement intérieur, le montant des cautions, et les tarifs en vigueur sont affichés à l'attention du public. Lorsque le bénéficiaire promeut ses activités via un site internet, il y rend librement consultables ces informations.

**Aucun ouvrage ni équipement ne sera positionné à moins de 3 mètres du rivage de la mer afin de préserver la circulation en toute sécurité du public sur la plage.**

Tout affichage de conditions limitant l'accès à la plage par le public, ou la restriction d'usages hors du périmètre de l'occupation est interdit. En aucun cas les ouvrages, équipements, documents de promotion y compris électroniques, ou encore affichages publicitaires, se rapportant à l'occupation qui fait l'objet du présent arrêté, ne doivent porter la mention d'un accès ou d'un usage privés du domaine public maritime.

**Le bénéficiaire matérialise les limites de l'emplacement attribué sur une hauteur minimale de 50 cm, de telle manière que les espaces dont l'usage est soumis aux conditions d'exploitation**

Préfecture de la Corse-du-Sud – Palais Lantivy – Cours Napoléon – 20188 Ajaccio cedex 9 – Standard : 04.95.11.12.13

Accueil général ouvert du lundi au vendredi de 8h30 à 11h30 et de 13h30 à 15h30

Adresse électronique : [prefecture@corse-du-sud.gouv.fr](mailto:prefecture@corse-du-sud.gouv.fr) – [www.corse-du-sud.gouv.fr](http://www.corse-du-sud.gouv.fr)

Facebook : @prefecture2a – Twitter : @Prefet2A



fixées par le bénéficiaire soient clairement identifiées. Les installations sont ainsi circonscrites par un moyen tel que brise-vue, ruban, ou canisse. Dans tous les cas, ce moyen doit être assujéti au sol de telle manière qu'il ne puisse pas être déplacé involontairement par les usagers du site.

#### **Article 8 - Dispositions diverses**

Les divers matériels utilisés ou exploités devront être conformes aux normes exigées dans chaque branche professionnelle d'activité et satisfaire notamment aux conditions d'hygiène et de sécurité en vigueur.

**En cas d'alerte Météo France de vigilance de vague submersion (VVS) le titulaire est tenu de se référer et de suivre les préconisations présentes dans le *plan de sauvegarde communal*.**

#### **Article 9 - Prescriptions Natura 2000**

Le bénéficiaire dont l'occupation est située dans le périmètre d'influence d'un site Natura 2000 applique les prescriptions particulières établies par l'autorité environnementale, et jointes, le cas échéant, en annexe du présent arrêté.

#### **Article 10 - Accès des agents de contrôle**

Les agents chargés de la police de la conservation du domaine public maritime doivent pouvoir librement accéder en tout temps à toute partie de l'occupation, sur simple information verbale.

#### **Article 11 - Fin de l'autorisation**

La présente autorisation pourra être abrogée sans préjudice, s'il y a lieu, des poursuites pour contravention de grande voirie.

L'abrogation pourra notamment être prononcée :

- en cas d'occupation ou d'usage du domaine public maritime non-conforme à tout ou partie du présent arrêté ;
- à la demande de la directrice régionale des finances publiques, en cas d'inexécution d'une des clauses ou conditions financières du présent arrêté ;
- en cas de faillite du bénéficiaire ;
- à tout moment à la demande du bénéficiaire, en adressant au Préfet une demande motivée avec un courrier en accusé réception.

#### **Article 12 - Fin de l'occupation**

A l'échéance de la période d'occupation autorisée ou en cas d'abrogation, et sauf demande expresse contraire de l'administration, les ouvrages et équipements existants sur la dépendance domaniale sont retirés.

Dans le cas où le bénéficiaire a été autorisé à occuper des ouvrages déjà réalisés, la démolition s'applique aux ouvrages précédemment réalisés, comme à celles éventuellement édifiées par le bénéficiaire.

### **Article 13 - Remise en état du site**

Le bénéficiaire informe par courrier postal avec accusé de réception l'autorité gestionnaire du domaine public maritime, à la fin de chaque période effective d'occupation, de la remise des lieux en leur état primitif.

L'autorité gestionnaire du domaine public maritime peut exiger la réalisation d'un constat contradictoire dans un délai d'un mois après réception du courrier. A défaut d'avoir informé l'administration de la remise des lieux en leur état primitif, les réparations et sanctions motivées par la dégradation du domaine public maritime sur le site de l'occupation incomberont au bénéficiaire.

**Le présent article est applicable également en cas de retrait ou de cessation de l'autorisation avant terme.**

### **Article 14 - Renouvellement ou modification de l'autorisation**

Le bénéficiaire adresse toute demande de renouvellement ou de modification de la présente autorisation au minimum **cinq mois** avant le début de la période d'occupation du domaine public maritime.

A défaut, le renouvellement ou la modification ne pourra être autorisé.

Est entendu par le terme modification :

- tout changement de superficie ou de période d'occupation ;
- l'usage d'équipement, la réalisation ou la modification d'ouvrages qui ne sont pas pris en compte à l'article 2 du présent arrêté ;
- un changement d'adresse du bénéficiaire ;  
un changement de la raison sociale ou encore du siège social de la structure qu'il représente.

### **Article 15 - Responsabilités et assurances**

Le bénéficiaire est tenu seul responsable des accidents ou dommages résultant, sur le lieu de l'occupation, de la réalisation et de l'exploitation des ouvrages et équipements.

Il contracte les assurances couvrant les dommages correspondants, et, en cas de modification des contrats, transmet au gestionnaire du domaine public maritime les documents attestant de la couverture effective.

Le bénéficiaire rend compte à l'autorité gestionnaire de tout dommage qu'il a causé au domaine public maritime. Il n'effectue aucune réparation en l'absence de prescription de l'autorité compétente.

Le bénéficiaire ne peut réclamer d'indemnité à l'encontre de l'État en cas de modification de la configuration des lieux par rapport à celle existante le jour de la signature du présent arrêté.

En aucun cas le bénéficiaire ne pourra tenir l'État responsable des dommages et dégradations causés du fait de l'occupation consentie sur le domaine public maritime.

### **Article 16 - Voies et délais de recours**

Conformément aux dispositions des articles R. 421-1 à R. 421-5 du code de justice administrative, le présent arrêté peut faire l'objet d'un recours contentieux devant le

Préfecture de la Corse-du-Sud – Palais Lantivy – Cours Napoléon – 20188 Ajaccio cedex 9 – Standard : 04.95.11.12.13

Accueil général ouvert du lundi au vendredi de 8h30 à 11h30 et de 13h30 à 15h30

Adresse électronique : [prefecture@corse-du-sud.gouv.fr](mailto:prefecture@corse-du-sud.gouv.fr) – [www.corse-du-sud.gouv.fr](http://www.corse-du-sud.gouv.fr)

Facebook : @prefecture2a – Twitter : @Prefet2A


tribunal administratif de Bastia dans le délai de deux mois à compter de sa notification. Le tribunal administratif peut être saisi par l'application « Télérecours citoyens » accessible par le site [www.telerecours.fr](http://www.telerecours.fr)

#### **Article 17 - Notification & publicité du présent arrêté**

Le secrétaire général de la préfecture de Corse-du-Sud, la directrice régionale des finances publiques et le directeur de la mer et du littoral de Corse sont chargés, chacun en ce qui le concerne, d'assurer l'exécution du présent arrêté, qui sera notifié au pétitionnaire par les soins du directeur de la mer et du littoral de Corse. Les documents seront consultables auprès de la direction de la mer et du littoral de Corse.

Fait à Ajaccio, le 5 avril 2022

Le secrétaire général  
de la préfecture de la Corse-du-Sud



Pierre Larrey



**2022-048A**  
**GOUBIER-CECCALDI Jean-François**  
**SARL U Caspiu**  
**Caspiu, PARTINELLO**

Direction de la mer et du littoral de Corse

2A-2022-03-31-00099

31/03/2022 : M.Pierre LARREY

2022-049A GOUBIER-CECCALDI Jean-François  
Arrêté de Refus d'AOT

**Arrêté n°  
portant refus d'occupation temporaire du domaine public maritime  
Dossier n° 2022-049A**

**Le Préfet de Corse, préfet de la Corse-du-Sud  
Chevalier de la Légion d'honneur  
Chevalier de l'Ordre National du Mérite**

- Vu** le code de l'environnement, notamment son article L.321-9 ;
- Vu** le code général de la propriété des personnes publiques (CG3P) ;
- Vu** le code de l'urbanisme ;
- Vu** l'ordonnance n°2017-562 du 19 avril 2017, relative à la propriété des personnes pour le titre d'occupation du domaine public maritime naturel ;
- Vu** la loi 2011-1749 du 05 décembre 2011 relative au plan d'aménagement et de développement durable de la Corse (PADDUC) ;
- Vu** le décret n°70-229 du 17 mars 1970 portant déconcentration administrative en ce qui concerne le domaine public administratif ;
- Vu** le décret n°2004-374 du 29 avril 2004 modifié relatif aux pouvoirs des préfets, à l'organisation et à l'action des services de l'État dans les régions et les départements ;
- Vu** le décret du Président de la République du 15 février 2022 portant nomination de M. Amaury de SAINT-QUENTIN, préfet hors classe, en qualité de préfet de Corse, préfet de la Corse-du-Sud ;
- Vu** le procès-verbal du 3 mars 2022 d'installation dans ses fonctions de M. Amaury de SAINT-QUENTIN préfet hors classe, en qualité de préfet de Corse, préfet de la Corse-du-Sud ;
- Vu** le décret du Président de la République du 15 janvier 2021 nommant M. Pierre LARREY secrétaire général de la préfecture de Corse-du-Sud ;

- Vu** le décret n° 2021-1140 du 1<sup>er</sup> septembre 2021 relatif à la direction de la mer et du littoral de Corse ;
- Vu** l'arrêté de la ministre de la transition écologique et de la ministre de la mer, en date du 23 septembre 2021, nommant M. Riyad DJAFFAR directeur de la mer et du littoral de Corse ;
- Vu** la délibération 15/235 AC de l'assemblée de Corse du 02 octobre 2015 portant approbation du PADDUC ;
- Vu** la délibération 15/236 AC de l'assemblée de Corse du 02 octobre 2015 approuvant la liste des espaces terrestres et marins, sites et paysages remarquables ou caractéristiques ;
- Vu** la délibération 15/237 AC de l'assemblée de Corse du 02 octobre 2015 approuvant la carte des vocations des plages et séquences littorales dans lesquelles peuvent être autorisés des aménagements légers ;
- Vu** la demande d'occupation temporaire du domaine public maritime formulée le 24/01/2022 par M. Goubier-Ceccaldi Jean-François, sur la commune de Partinello, plage de Caspiu;

**CONSIDERANT** que l'activité projetée est un bâtiment non démontable de 165 m<sup>2</sup> ;

**CONSIDERANT** que le domaine public maritime n'a pas vocation à recevoir des implantations permanentes ;

**CONSIDERANT** de plus que la plage de Caspiu est incluse dans un ensemble qui présente des caractéristiques paysagères de très bonne qualité, une richesse écologique et biologique exceptionnelle ainsi qu'un très fort intérêt géologique, permettant de le qualifier d'espace remarquable et caractéristique du littoral au sens de l'article R121-4 du code de l'urbanisme, espace identifié n°2A04 dans l'annexe 7 du PADDUC ;

**CONSIDERANT** que cette installation ne figure pas dans la liste des aménagements autorisés au sens des dispositions de l'article R121-5 du code de l'urbanisme ;

**CONSIDERANT** que les formalités de publicité relatives aux demandes d'occupation à vocation économique ont été dûment accomplies ;

*Sur proposition du Secrétaire Général de la Préfecture de Corse-du-Sud,*

## **ARRÊTE**


**Article 1<sup>er</sup>** - La SARL - U Caspiu, immatriculée au registre de commerce et des sociétés sous le n°481 439 347, représentée par Monsieur GOUBIER-CECCALDI Jean-François, demeurant Villa Ceccaldi - 20147 Partinello, n'est pas autorisée à occuper le domaine public maritime.

**Article 2** - Conformément aux dispositions des articles R. 421-1 à R. 421-5 du code de justice administrative, le présent arrêté peut faire l'objet d'un recours contentieux devant le tribunal administratif de Bastia dans le délai de deux mois à compter de sa notification. Le tribunal administratif peut être saisi par l'application « Télérecours citoyens » accessible par le site [www.telerecours.fr](http://www.telerecours.fr)

**Article 3** - Le secrétaire général de la préfecture de Corse-du-Sud, la directrice régionale des finances publiques et le directeur de la mer et du littoral de Corse sont chargés, chacun en ce qui le concerne, d'assurer l'exécution du présent arrêté, qui sera notifié au pétitionnaire par les soins du directeur de la mer et du littoral de Corse. Les documents seront consultables auprès de la direction de la mer et du littoral de Corse.

Fait à Ajaccio, le 31 mars 2022

Pour le préfet et par délégation,  
le secrétaire général



Pierre Larrey



Direction de la mer et du littoral de Corse

2A-2022-03-31-00100

31/03/2022 : M.Pierre LARREY

2022-050A BELLAVIGNA Dominique Arrêté de  
Refus d'AOT



**PRÉFET  
DE LA CORSE-  
DU-SUD**

*Liberté  
Égalité  
Fraternité*

**Direction de la mer  
et du littoral de Corse  
Service Gestion Intégrée  
de la mer et du littoral**

**Arrêté n°  
portant refus d'occupation temporaire du domaine public maritime  
Dossier n° 2022-050A**

**Le Préfet de Corse, préfet de la Corse-du-Sud  
Chevalier de la Légion d'honneur  
Chevalier de l'Ordre National du Mérite**

- Vu** le code de l'environnement, notamment son article L.321-9 ;
- Vu** le code général de la propriété des personnes publiques (CG3P) ;
- Vu** le code de l'urbanisme ;
- Vu** l'ordonnance n°2017-562 du 19 avril 2017, relative à la propriété des personnes pour le titre d'occupation du domaine public maritime naturel ;
- Vu** la loi 2011-1749 du 05 décembre 2011 relative au plan d'aménagement et de développement durable de la Corse (PADDUC) ;
- Vu** le décret n°70-229 du 17 mars 1970 portant déconcentration administrative en ce qui concerne le domaine public administratif ;
- Vu** le décret n°2004-374 du 29 avril 2004 modifié relatif aux pouvoirs des préfets, à l'organisation et à l'action des services de l'État dans les régions et les départements ;
- Vu** le décret du Président de la République du 15 février 2022 portant nomination de M. Amaury de SAINT-QUENTIN, préfet hors classe, en qualité de préfet de Corse, préfet de la Corse-du-Sud ;
- Vu** le procès-verbal du 3 mars 2022 d'installation dans ses fonctions de M. Amaury de SAINT-QUENTIN préfet hors classe, en qualité de préfet de Corse, préfet de la Corse-du-Sud ;
- Vu** le décret du Président de la République du 15 janvier 2021 nommant M. Pierre LARREY secrétaire général de la préfecture de Corse-du-Sud ;

Préfecture de la Corse-du-Sud – Palais Lantivy – Cours Napoléon – 20188 Ajaccio cedex 9 – Standard : 04.95.11.12.13  
Accueil général ouvert du lundi au vendredi de 8h30 à 11h30 et de 13h30 à 15h30  
Adresse électronique : [prefecture@corse-du-sud.gouv.fr](mailto:prefecture@corse-du-sud.gouv.fr) – [www.corse-du-sud.gouv.fr](http://www.corse-du-sud.gouv.fr)

Facebook : @prefecture2a – Twitter : @Prefet2A

1

- Vu** le décret n° 2021-1140 du 1<sup>er</sup> septembre 2021 relatif à la direction de la mer et du littoral de Corse ;
- Vu** l'arrêté de la ministre de la transition écologique et de la ministre de la mer, en date du 23 septembre 2021, nommant M. Riyad DJAFFAR directeur de la mer et du littoral de Corse ;
- Vu** la délibération 15/235 AC de l'assemblée de Corse du 02 octobre 2015 portant approbation du PADDUC ;
- Vu** la délibération 15/236 AC de l'assemblée de Corse du 02 octobre 2015 approuvant la liste des espaces terrestres et marins, sites et paysages remarquables ou caractéristiques ;
- Vu** la délibération 15/237 AC de l'assemblée de Corse du 02 octobre 2015 approuvant la carte des vocations des plages et séquences littorales dans lesquelles peuvent être autorisés des aménagements légers ;
- Vu** la demande d'occupation temporaire du domaine public maritime formulée le 24/01/2022 par M. Bellavigna Dominique, sur la commune de Serriera, plage de Bussaglia;

**CONSIDERANT** que la demande porte sur un local et une terrasse **en dur** à usage de restauration ainsi qu'un local démontable ;

**CONSIDERANT** que la plage de Bussaglia est incluse dans un ensemble qui présente des caractéristiques paysagères de très bonne qualité, une richesse écologique et biologique exceptionnelle ainsi qu'un très fort intérêt géologique, permettant de le qualifier d'espace remarquable et caractéristique du littoral au sens de l'article R121-4 du code de l'urbanisme, espace identifié n°2A04 dans l'annexe 7 du PADDUC ;

**CONSIDERANT** que la demande porte sur un bâtiment à usage de restauration **en dur**, qui ne figurent pas dans la liste des aménagements autorisés au sens des dispositions de l'article R121-5 du code de l'urbanisme ;

**CONSIDERANT** enfin que le domaine public maritime n'a pas vocation à recevoir des implantations permanentes ;

**CONSIDERANT** que les formalités de publicité relatives aux demandes d'occupation à vocation économique ont été dûment accomplies ;

*Sur proposition du Secrétaire Général de la Préfecture de Corse-du-Sud,*

## **ARRÊTE**

**Article 1<sup>er</sup>** - L'Enseigne - Mare e Chiare, immatriculée au registre de commerce et des sociétés sous le n°490 125 192, représentée par Monsieur BELLAVIGNA Dominique, demeurant Haut du Village - 20147 Serriera, n'est pas autorisée à occuper le domaine public maritime.

**Article 2** - Conformément aux dispositions des articles R. 421-1 à R. 421-5 du code de justice administrative, le présent arrêté peut faire l'objet d'un recours contentieux devant le tribunal administratif de Bastia dans le délai de deux mois à compter de sa notification. Le tribunal administratif peut être saisi par l'application « Télérecours citoyens » accessible par le site [www.telerecours.fr](http://www.telerecours.fr)

**Article 3** - Le secrétaire général de la préfecture de Corse-du-Sud, la directrice régionale des finances publiques et le directeur de la mer et du littoral de Corse sont chargés, chacun en ce qui le concerne, d'assurer l'exécution du présent arrêté, qui sera notifié au pétitionnaire par les soins du directeur de la mer et du littoral de Corse. Les documents seront consultables auprès de la direction de la mer et du littoral de Corse.

Fait à Ajaccio, le 31 mars 2022

Pour le préfet et par délégation,  
le secrétaire général



Pierre Larrey

Direction de la mer et du littoral de Corse

2A-2022-04-05-00034

05/04/2022 : M.Pierre LARREY

2022-051A CODACCIONI Bruno Arrêté portant  
AOT



**PRÉFET  
DE LA CORSE-  
DU-SUD**

*Liberté  
Égalité  
Fraternité*

**Direction de la mer  
et du littoral de Corse  
Service Gestion Intégrée  
de la mer et du littoral**

**Arrêté n°  
portant autorisation d'occupation du domaine public maritime  
Dossier n° 2022-051A**

**Le Préfet de Corse, préfet de la Corse-du-Sud  
Chevalier de la Légion d'honneur  
Chevalier de l'Ordre National du Mérite**

- Vu** le code de l'environnement, notamment son article L.321-9 ;
- Vu** le code général de la propriété des personnes publiques (CG3P) ;
- Vu** le code de l'urbanisme ;
- Vu** l'ordonnance n°2017-562 du 19 avril 2017, relative à la propriété des personnes pour le titre d'occupation du domaine public maritime naturel ;
- Vu** la loi 2011-1749 du 05 décembre 2011 relative au plan d'aménagement et de développement durable de la Corse (PADDUC) ;
- Vu** la loi 2021-1465 du 10 novembre 2021 portant diverses disposition de vigilance sanitaire ;
- Vu** le décret n°70-229 du 17 mars 1970 portant déconcentration administrative en ce qui concerne le domaine public administratif ;
- Vu** le décret n°2004-374 du 29 avril 2004 modifié relatif aux pouvoirs des préfets, à l'organisation et à l'action des services de l'État dans les régions et les départements ;
- Vu** le décret du Président de la République du 15 février 2022 portant nomination de M. Amaury de SAINT-QUENTIN, préfet hors classe, en qualité de préfet de Corse, préfet de la Corse-du-Sud ;
- Vu** le procès-verbal du 3 mars 2022 d'installation dans ses fonctions de M. Amaury de SAINT-QUENTIN préfet hors classe, en qualité de préfet de Corse, préfet de la Corse-du-Sud ;

Préfecture de la Corse-du-Sud – Palais Lantivy – Cours Napoléon – 20188 Ajaccio cedex 9 – Standard : 04.95.11.12.13  
Accueil général ouvert du lundi au vendredi de 8h30 à 11h30 et de 13h30 à 15h30  
Adresse électronique : [prefecture@corse-du-sud.gouv.fr](mailto:prefecture@corse-du-sud.gouv.fr) – [www.corse-du-sud.gouv.fr](http://www.corse-du-sud.gouv.fr)

Facebook : @prefecture2a – Twitter : @Prefet2A

- Vu** le décret du Président de la République du 15 janvier 2021 nommant M. Pierre LARREY secrétaire général de la préfecture de Corse-du-Sud ;
- Vu** le décret n° 2021-1140 du 1<sup>er</sup> septembre 2021 relatif à la direction de la mer et du littoral de Corse ;
- Vu** l'arrêté de la ministre de la transition écologique et de la ministre de la mer, en date du 23 septembre 2021, nommant M. Riyad DJAFFAR directeur de la mer et du littoral de Corse ;
- Vu** la délibération 15/235 AC de l'assemblée de Corse du 02 octobre 2015 portant approbation du PADDUC ;
- Vu** la délibération 15/236 AC de l'assemblée de Corse du 02 octobre 2015 approuvant la liste des espaces terrestres et marins, sites et paysages remarquables ou caractéristiques ;
- Vu** la délibération 15/237 AC de l'assemblée de Corse du 02 octobre 2015 approuvant la carte des vocations des plages et séquences littorales dans lesquelles peuvent être autorisés des aménagements légers ;
- Vu** la demande d'occupation temporaire du domaine public maritime formulée le 25/01/2022 par M. Codaccioni Bruno, sur la commune de Cargèse, plage de Peru ;
- Vu** l'avis favorable du maire en date du 24/01/2022 ;

**CONSIDERANT** que la plage de Peru, commune de Cargèse est identifiée dans le PADDUC comme étant une plage à vocation NATURELLE FREQUENTEE ;

**CONSIDERANT** que l'occupation demandée ne fait pas obstacle aux usages correspondant à l'affectation des immeubles du domaine public maritime sur le site considéré ;

**CONSIDERANT** que l'accès libre et gratuit à la plage par le public est maintenu, hormis pour ce qui concerne l'utilisation des équipements et services que le pétitionnaire entend mettre à disposition des usagers sous certaines conditions ;

**CONSIDERANT** que les formalités de publicité relatives aux demandes d'occupation à vocation économique ont été dûment accomplies ;

*Sur proposition du Secrétaire Général de la Préfecture de Corse-du-Sud*

## **ARRÊTE**

Préfecture de la Corse-du-Sud – Palais Lantivy – Cours Napoléon – 20188 Ajaccio cedex 9 – Standard : 04.95.11.12.13

Accueil général ouvert du lundi au vendredi de 8h30 à 11h30 et de 13h30 à 15h30

Adresse électronique : [prefecture@corse-du-sud.gouv.fr](mailto:prefecture@corse-du-sud.gouv.fr) – [www.corse-du-sud.gouv.fr](http://www.corse-du-sud.gouv.fr)

Facebook : @prefecture2a – Twitter : @Prefet2A

### **Article 1<sup>er</sup> – Bénéficiaire de l'autorisation**

L'EURL – Fun Jet Location, représentée par Monsieur CODACCIONI Bruno, immatriculée au registre de commerce et des sociétés sous le n°431 685 999, demeurant 7 Route de Paomia – 20130 Cargèse, ci-après désigné par le terme « bénéficiaire », est autorisé à occuper le domaine public maritime suivant les conditions du présent arrêté.

### **Article 2 - Objet de l'autorisation**

Le bénéficiaire est autorisé à implanter et maintenir les ouvrages et équipements décrits ci-après, sur la commune de Cargèse lieu-dit Peru pour **une activité nautique non motorisé** ;

L'occupation est circonscrite à la zone figurant au plan annexé, pour une surface de 148 m<sup>2</sup> servant d'assiette à :

- un local démontable d'une superficie de 80 m<sup>2</sup> ;
- un stockage sur sable d'une superficie de 20 m<sup>2</sup>, pour 18 engins non motorisés ;
- stockage en mer 48 m<sup>2</sup> pour 2 corps-morts et 2 engins motorisés de (**sécurité**) ;

Coordonnées GPS : 42°08'46.00"N / 08°35'34.00"E

### **Prescriptions à respecter ;**

**- toutes activités nautique motorisés sur la plage du Peru est interdite ;**

La présente autorisation a pour seul objet de mettre des immeubles du domaine public maritime à disposition du bénéficiaire, lequel est tenu d'obtenir les autres autorisations administratives nécessaires, le cas échéant, à raison de la nature des ouvrages réalisés, des équipements utilisés, et des activités pratiquées.

Sur le lieu de l'occupation, le bénéficiaire affiche le présent arrêté et le plan d'implantation à l'attention des usagers. Lorsque le bénéficiaire promeut ses activités via un site internet, il rend librement consultables ces documents par des liens accessibles directement sur la page d'accueil du site. **L'accès à la plage doit rester public.**

### **Article 3 - Durée de l'autorisation**

L'autorisation est valable du 15/05/2022 au 15/10/2022 dans les conditions fixées par le présent arrêté.

Cette durée inclut le montage des ouvrages et équipements prévus, leur utilisation, puis leur démontage et leur enlèvement.

### **Article 4 - Nature de l'autorisation**

La présente autorisation est précaire et révocable, conformément aux articles L.2122 et L.2122-3 du code général de la propriété des personnes publiques.

Elle n'est pas constitutive de droits réels.

Elle exclut la tacite reconduction.

Elle est strictement personnelle, et ne peut donc faire l'objet d'une cession au bénéfice d'une tierce personne. Les ouvrages et équipements autorisés ne peuvent être ni loués, ni vendus, et ne peuvent être utilisés comme support publicitaire.

Le titulaire peut assortir l'usage de certains équipements d'une rémunération. Dans ce cas, les tarifs sont affichés et visibles par les usagers du domaine public maritime.

Préfecture de la Corse-du-Sud – Palais Lantivy – Cours Napoléon – 20188 Ajaccio cedex 9 – Standard : 04.95.11.12.13

Accueil général ouvert du lundi au vendredi de 8h30 à 11h30 et de 13h30 à 15h30

Adresse électronique : [prefecture@corse-du-sud.gouv.fr](mailto:prefecture@corse-du-sud.gouv.fr) – [www.corse-du-sud.gouv.fr](http://www.corse-du-sud.gouv.fr)

Facebook : @prefecture2a – Twitter : @Prefet2A



Si le site de l'occupation devait faire l'objet d'une concession au profit de la commune dont elle dépend avant la fin de la présente autorisation, cette dernière, cesserait de plein droit à la date de l'entrée en vigueur de ladite concession, conformément aux dispositions prévues à l'article L.2124-4 du code général de la propriété des personnes publiques

#### **Article 5 - Clauses financières - redevance domaniale**

En contrepartie de l'occupation privative du domaine public ainsi que des avantages de toute nature procurés par l'utilisation du bien, l'occupant s'acquittera d'une redevance d'occupation du domaine public dont le montant a été déterminé conformément aux principes énoncés aux articles L 2125-1 et L 2125-3 du CG3P.

La présente autorisation d'occuper le domaine public est conclue moyennant le paiement d'une redevance d'un montant annuel de 3 188,00 euros.

La redevance est payable par terme annuel et d'avance dès signature de la présente autorisation à la caisse de la Direction Régionale des Finances Publiques de Corse et du département de la Corse-du-Sud.

#### **Article 6 - Entretien et travaux durant l'autorisation**

Le bénéficiaire entretient à ses frais et risques les ouvrages et équipements sur le lieu de l'occupation.

Conformément à l'article L. 321-9 du code de l'environnement, il est rappelé que la circulation de véhicules à moteur pour le compte du bénéficiaire n'est pas autorisée sur le domaine public maritime.

Par conséquent pour l'implantation des ouvrages, l'installation des équipements, leur maintenance, leur protection ou encore leur exploitation courante, aucune intervention de véhicule de chantier n'est autorisée. Toutefois, le bénéficiaire peut formuler une demande au Préfet afin que soient autorisées les interventions et travaux nécessaires à la sécurité du site et de ses usagers.

**Le Préfet peut prendre ou imposer toutes mesures indispensables à la conservation du domaine public maritime, y compris sur le lieu de l'occupation, sans que le bénéficiaire puisse se prévaloir d'une indemnité.**

#### **Article 7 - Accès et usage des ouvrages et équipements sur le lieu de l'occupation**

Le bénéficiaire est tenu de conserver le libre accès du public au domaine public maritime, quelles que soient les conditions de son occupation.

Il ne peut en aucun cas entraver la libre circulation du public, hormis à l'intérieur du périmètre de l'occupation qui lui est consentie par le présent arrêté, à raison de la nature des activités dont il a la responsabilité. Il peut soumettre l'usage de certains de ses équipements à un règlement intérieur, au versement d'une caution, ou encore à une rémunération. Dans ce cas, le règlement intérieur, le montant des cautions, et les tarifs en vigueur sont affichés à l'attention du public. Lorsque le bénéficiaire promeut ses activités via un site internet, il y rend librement consultables ces informations.

**Aucun ouvrage ni équipement ne sera positionné à moins de 3 mètres du rivage de la mer afin de préserver la circulation en toute sécurité du public sur la plage.**

Tout affichage de conditions limitant l'accès à la plage par le public, ou la restriction d'usages hors du périmètre de l'occupation est interdit. En aucun cas les ouvrages, équipements, documents de promotion y compris électroniques, ou encore affichages publicitaires, se rapportant à l'occupation qui fait l'objet du présent arrêté, ne doivent porter la mention d'un accès ou d'un usage privatifs du domaine public maritime.

**Le bénéficiaire matérialise les limites de l'emplacement attribué sur une hauteur minimale de 50 cm, de telle manière que les espaces dont l'usage est soumis aux conditions d'exploitation fixées par le bénéficiaire soient clairement identifiées. Les installations sont ainsi circonscrites par un moyen tel que brise-vue, ruban, ou canisse. Dans tous les cas, ce moyen doit être assujéti au sol de telle manière qu'il ne puisse pas être déplacé involontairement par les usagers du site.**

#### **Article 8 - Dispositions diverses**

Les divers matériels utilisés ou exploités devront être conformes aux normes exigées dans chaque branche professionnelle d'activité et satisfaire notamment aux conditions d'hygiène et de sécurité en vigueur.

**En cas d'alerte Météo France de vigilance de vague submersion (VVS) le titulaire est tenu de se référer et de suivre les préconisations présentes dans le *plan de sauvegarde communal*.**

#### **Article 9 - Prescriptions Natura 2000**

Le bénéficiaire dont l'occupation est située dans le périmètre d'influence d'un site Natura 2000 applique les prescriptions particulières établies par l'autorité environnementale, et jointes, le cas échéant, en annexe du présent arrêté.

#### **Article 10 - Accès des agents de contrôle**

Les agents chargés de la police de la conservation du domaine public maritime doivent pouvoir librement accéder en tout temps à toute partie de l'occupation, sur simple information verbale.

#### **Article 11 - Fin de l'autorisation**

La présente autorisation pourra être abrogée sans préjudice, s'il y a lieu, des poursuites pour contravention de grande voirie.

L'abrogation pourra notamment être prononcée :

- en cas d'occupation ou d'usage du domaine public maritime non-conforme à tout ou partie du présent arrêté ;
- à la demande de la directrice régionale des finances publiques, en cas d'inexécution d'une des clauses ou conditions financières du présent arrêté ;
- en cas de faillite du bénéficiaire ;
- à tout moment à la demande du bénéficiaire, en adressant au Préfet une demande motivée avec un courrier en accusé réception.

#### **Article 12 - Fin de l'occupation**

A l'échéance de la période d'occupation autorisée ou en cas d'abrogation, et sauf demande expresse contraire de l'administration, les ouvrages et équipements existants sur la dépendance domaniale sont retirés.

Préfecture de la Corse-du-Sud – Palais Lantivy – Cours Napoléon – 20188 Ajaccio cedex 9 – Standard : 04.95.11.12.13

Accueil général ouvert du lundi au vendredi de 8h30 à 11h30 et de 13h30 à 15h30

Adresse électronique : [prefecture@corse-du-sud.gouv.fr](mailto:prefecture@corse-du-sud.gouv.fr) – [www.corse-du-sud.gouv.fr](http://www.corse-du-sud.gouv.fr)

Facebook : @prefecture2a – Twitter : @Prefet2A

Dans le cas où le bénéficiaire a été autorisé à occuper des ouvrages déjà réalisés, la démolition s'applique aux ouvrages précédemment réalisés, comme à celles éventuellement édifiées par le bénéficiaire.

### **Article 13 - Remise en état du site**

Le bénéficiaire informe par courrier postal avec accusé de réception l'autorité gestionnaire du domaine public maritime, à la fin de chaque période effective d'occupation, de la remise des lieux en leur état primitif.

L'autorité gestionnaire du domaine public maritime peut exiger la réalisation d'un constat contradictoire dans un délai d'un mois après réception du courrier. A défaut d'avoir informé l'administration de la remise des lieux en leur état primitif, les réparations et sanctions motivées par la dégradation du domaine public maritime sur le site de l'occupation incomberont au bénéficiaire.

**Le présent article est applicable également en cas de retrait ou de cessation de l'autorisation avant terme.**

### **Article 14 - Renouvellement ou modification de l'autorisation**

Le bénéficiaire adresse toute demande de renouvellement ou de modification de la présente autorisation au minimum **cinq mois** avant le début de la période d'occupation du domaine public maritime.

A défaut, le renouvellement ou la modification ne pourra être autorisé.

Est entendu par le terme modification :

- tout changement de superficie ou de période d'occupation ;
- l'usage d'équipement, la réalisation ou la modification d'ouvrages qui ne sont pas pris en compte à l'article 2 du présent arrêté ;
- un changement d'adresse du bénéficiaire ;  
un changement de la raison sociale ou encore du siège social de la structure qu'il représente.

### **Article 15 - Responsabilités et assurances**

Le bénéficiaire est tenu seul responsable des accidents ou dommages résultant, sur le lieu de l'occupation, de la réalisation et de l'exploitation des ouvrages et équipements.

Il contracte les assurances couvrant les dommages correspondants, et, en cas de modification des contrats, transmet au gestionnaire du domaine public maritime les documents attestant de la couverture effective.

Le bénéficiaire rend compte à l'autorité gestionnaire de tout dommage qu'il a causé au domaine public maritime. Il n'effectue aucune réparation en l'absence de prescription de l'autorité compétente.

Le bénéficiaire ne peut réclamer d'indemnité à l'encontre de l'État en cas de modification de la configuration des lieux par rapport à celle existante le jour de la signature du présent arrêté.

En aucun cas le bénéficiaire ne pourra tenir l'État responsable des dommages et dégradations causés du fait de l'occupation consentie sur le domaine public maritime.

Préfecture de la Corse-du-Sud – Palais Lantivy – Cours Napoléon – 20188 Ajaccio cedex 9 – Standard : 04.95.11.12.13

Accueil général ouvert du lundi au vendredi de 8h30 à 11h30 et de 13h30 à 15h30

Adresse électronique : [prefecture@corse-du-sud.gouv.fr](mailto:prefecture@corse-du-sud.gouv.fr) – [www.corse-du-sud.gouv.fr](http://www.corse-du-sud.gouv.fr)

Facebook : @prefecture2a – Twitter : @Prefet2A

## Article 16 - Voies et délais de recours


Conformément aux dispositions des articles R. 421-1 à R. 421-5 du code de justice administrative, le présent arrêté peut faire l'objet d'un recours contentieux devant le tribunal administratif de Bastia dans le délai de deux mois à compter de sa notification. Le tribunal administratif peut être saisi par l'application « Télérecours citoyens » accessible par le site [www.telerecours.fr](http://www.telerecours.fr)

## Article 17 - Notification & publicité du présent arrêté

Le secrétaire général de la préfecture de Corse-du-Sud, la directrice régionale des finances publiques et le directeur de la mer et du littoral de Corse sont chargés, chacun en ce qui le concerne, d'assurer l'exécution du présent arrêté, qui sera notifié au pétitionnaire par les soins du directeur de la mer et du littoral de Corse. Les documents seront consultables auprès de la direction de la mer et du littoral de Corse.

Fait à Ajaccio, le 5 avril 2022

Le secrétaire général  
de la préfecture de la Corse-du-Sud



Pierre Larrey

**2022-051A  
CODACCIONI Bruno  
SARL Fun Jet Location  
Peru, CARGESE**

**Stockage sur sable 20 m<sup>2</sup>  
18 engins non motorisés**

**Local démontable 80 m<sup>2</sup>**

**Stockage en mer 48 m<sup>2</sup>  
2 corps morts  
2 engins motorisés de sécurité**

Direction de la mer et du littoral de Corse

2A-2022-04-05-00035

05/04/2022 : M.Pierre LARREY

2022-052A PIERI Coralie Arrêté portant AOT



**PRÉFET  
DE LA CORSE-  
DU-SUD**

*Liberté  
Égalité  
Fraternité*

**Direction de la mer  
et du littoral de Corse  
Service Gestion Intégrée  
de la mer et du littoral**

**Arrêté n°  
portant autorisation d'occupation du domaine public maritime  
Dossier n° 2022-052A**

**Le Préfet de Corse, préfet de la Corse-du-Sud  
Chevalier de la Légion d'honneur  
Chevalier de l'Ordre National du Mérite**

- Vu** le code de l'environnement, notamment son article L.321-9 ;
- Vu** le code général de la propriété des personnes publiques (CG3P) ;
- Vu** le code de l'urbanisme ;
- Vu** l'ordonnance n°2017-562 du 19 avril 2017, relative à la propriété des personnes pour le titre d'occupation du domaine public maritime naturel ;
- Vu** la loi 2011-1749 du 05 décembre 2011 relative au plan d'aménagement et de développement durable de la Corse (PADDUC) ;
- Vu** la loi 2021-1465 du 10 novembre 2021 portant diverses disposition de vigilance sanitaire ;
- Vu** le décret n°70-229 du 17 mars 1970 portant déconcentration administrative en ce qui concerne le domaine public administratif ;
- Vu** le décret n°2004-374 du 29 avril 2004 modifié relatif aux pouvoirs des préfets, à l'organisation et à l'action des services de l'État dans les régions et les départements ;
- Vu** le décret du Président de la République du 15 février 2022 portant nomination de M. Amaury de SAINT-QUENTIN, préfet hors classe, en qualité de préfet de Corse, préfet de la Corse-du-Sud ;
- Vu** le procès-verbal du 3 mars 2022 d'installation dans ses fonctions de M. Amaury de SAINT-QUENTIN préfet hors classe, en qualité de préfet de Corse, préfet de la Corse-du-Sud ;

Préfecture de la Corse-du-Sud – Palais Lantivy – Cours Napoléon – 20188 Ajaccio cedex 9 – Standard : 04.95.11.12.13  
Accueil général ouvert du lundi au vendredi de 8h30 à 11h30 et de 13h30 à 15h30  
Adresse électronique : [prefecture@corse-du-sud.gouv.fr](mailto:prefecture@corse-du-sud.gouv.fr) – [www.corse-du-sud.gouv.fr](http://www.corse-du-sud.gouv.fr)

Facebook : @prefecture2a – Twitter : @Prefet2A

- Vu** le décret du Président de la République du 15 janvier 2021 nommant M. Pierre LARREY secrétaire général de la préfecture de Corse-du-Sud ;
- Vu** le décret n° 2021-1140 du 1<sup>er</sup> septembre 2021 relatif à la direction de la mer et du littoral de Corse ;
- Vu** l'arrêté de la ministre de la transition écologique et de la ministre de la mer, en date du 23 septembre 2021, nommant M. Riyad DJAFFAR directeur de la mer et du littoral de Corse ;
- Vu** la délibération 15/235 AC de l'assemblée de Corse du 02 octobre 2015 portant approbation du PADDUC ;
- Vu** la délibération 15/236 AC de l'assemblée de Corse du 02 octobre 2015 approuvant la liste des espaces terrestres et marins, sites et paysages remarquables ou caractéristiques ;
- Vu** la délibération 15/237 AC de l'assemblée de Corse du 02 octobre 2015 approuvant la carte des vocations des plages et séquences littorales dans lesquelles peuvent être autorisés des aménagements légers ;
- Vu** la demande d'occupation temporaire du domaine public maritime formulée le 25/01/2022 par Mme Pieri Coralie, sur la commune d'Ajaccio, plage de la Terre Sacrée
- Vu** l'avis défavorable de la mairie concernant l'activité de location d'engins à moteur en date du 10/02/2022 ;

**CONSIDERANT** que la demande porte sur une activité de location d'engins motorisés et non motorisés de type « paddles » et « kayaks » ;

**CONSIDERANT** que ce secteur de la plage de la Terre Sacrée, commune d'Ajaccio, est identifié dans le PADDUC comme étant une plage à vocation NATURELLE ;

**CONSIDERANT** que seule l'activité de location d'engins nautiques non motorisés est autorisée avec la vocation de la plage ainsi définie ;

**CONSIDERANT** que l'accès libre et gratuit à la plage par le public est maintenu, hormis pour ce qui concerne l'utilisation des équipements et services que le pétitionnaire entend mettre à disposition des usagers sous certaines conditions ;

**CONSIDERANT** que les formalités de publicité relatives aux demandes d'occupation à vocation économique ont été dûment accomplies ;

*Sur proposition du Secrétaire Général de la Préfecture de Corse-du-Sud*

## **ARRÊTE**

Préfecture de la Corse-du-Sud – Palais Lantivy – Cours Napoléon – 20188 Ajaccio cedex 9 – Standard : 04.95.11.12.13

Accueil général ouvert du lundi au vendredi de 8h30 à 11h30 et de 13h30 à 15h30

Adresse électronique : [prefecture@corse-du-sud.gouv.fr](mailto:prefecture@corse-du-sud.gouv.fr) – [www.corse-du-sud.gouv.fr](http://www.corse-du-sud.gouv.fr)

Facebook : @prefecture2a – Twitter : @Prefet2A



### **Article 1<sup>er</sup> – Bénéficiaire de l'autorisation**

La SARL - l'Illide immatriculée au registre de commerce et des sociétés sous le n°410 021 243, représentée par Madame PIERI Coralie, demeurant Immeuble le Rhodes Avenue de l'Archipel Résidence des îles - 20000 Ajaccio, ci-après désignée par le terme « bénéficiaire », est autorisée à occuper le domaine public maritime suivant les conditions du présent arrêté.

### **Article 2 - Objet de l'autorisation**

Le bénéficiaire est autorisé à implanter et maintenir les ouvrages et équipements décrits ci-après, sur la commune d'Ajaccio lieu-dit Terre Sacrée pour des activités nautiques.

L'occupation est circonscrite à la zone figurant au plan annexé, pour une surface de 8 m<sup>2</sup> servant d'assiette à :

- un stockage sur sable de 8 m<sup>2</sup>, pour 10 engins non motorisés ;

Coordonnées GPS : 41°54'37.00"N / 08°38'29.00"E

La présente autorisation a pour seul objet de mettre des immeubles du domaine public maritime à disposition du bénéficiaire, lequel est tenu d'obtenir les autres autorisations administratives nécessaires, le cas échéant, à raison de la nature des ouvrages réalisés, des équipements utilisés, et des activités pratiquées.

Sur le lieu de l'occupation, le bénéficiaire affiche le présent arrêté et le plan d'implantation à l'attention des usagers. Lorsque le bénéficiaire promeut ses activités via un site internet, il rend librement consultables ces documents par des liens accessibles directement sur la page d'accueil du site. **L'accès à la plage doit rester public.**

### **Article 3 - Durée de l'autorisation**

L'autorisation est valable du 15/06/2022 au 15/09/2022 dans les conditions fixées par le présent arrêté.

Cette durée inclut le montage des ouvrages et équipements prévus, leur utilisation, puis leur démontage et leur enlèvement.

### **Article 4 - Nature de l'autorisation**

La présente autorisation est précaire et révocable, conformément aux articles L.2122 et L.2122-3 du code général de la propriété des personnes publiques.

Elle n'est pas constitutive de droits réels.

Elle exclut la tacite reconduction.

Elle est strictement personnelle, et ne peut donc faire l'objet d'une cession au bénéfice d'une tierce personne. Les ouvrages et équipements autorisés ne peuvent être ni loués, ni vendus, et ne peuvent être utilisés comme support publicitaire.

Le titulaire peut assortir l'usage de certains équipements d'une rémunération. Dans ce cas, les tarifs sont affichés et visibles par les usagers du domaine public maritime.

Si le site de l'occupation devait faire l'objet d'une concession au profit de la commune dont elle dépend avant la fin de la présente autorisation, cette dernière, cesserait de plein droit à la date de l'entrée en vigueur de ladite concession, conformément aux dispositions prévues à l'article L.2124-4 du code général de la propriété des personnes publiques

## **Article 5 - Clauses financières - redevance domaniale**

En contrepartie de l'occupation privative du domaine public ainsi que des avantages de toute nature procurés par l'utilisation du bien, l'occupant s'acquittera d'une redevance d'occupation du domaine public dont le montant a été déterminé conformément aux principes énoncés aux articles L 2125-1 et L 2125-3 du CG3P.

La présente autorisation d'occuper le domaine public est conclue moyennant le paiement d'une redevance d'un montant annuel de 2 186,00 euros.

La redevance est payable par terme annuel et d'avance dès signature de la présente autorisation à la caisse de la Direction Régionale des Finances Publiques de Corse et du département de la Corse-du-Sud.

## **Article 6 - Entretien et travaux durant l'autorisation**

Le bénéficiaire entretient à ses frais et risques les ouvrages et équipements sur le lieu de l'occupation.

Conformément à l'article L. 321-9 du code de l'environnement, il est rappelé que la circulation de véhicules à moteur pour le compte du bénéficiaire n'est pas autorisée sur le domaine public maritime.

Par conséquent pour l'implantation des ouvrages, l'installation des équipements, leur maintenance, leur protection ou encore leur exploitation courante, aucune intervention de véhicule de chantier n'est autorisée. Toutefois, le bénéficiaire peut formuler une demande au Préfet afin que soient autorisées les interventions et travaux nécessaires à la sécurité du site et de ses usagers.

**Le Préfet peut prendre ou imposer toutes mesures indispensables à la conservation du domaine public maritime, y compris sur le lieu de l'occupation, sans que le bénéficiaire puisse se prévaloir d'une indemnité.**

## **Article 7 - Accès et usage des ouvrages et équipements sur le lieu de l'occupation**

Le bénéficiaire est tenu de conserver le libre accès du public au domaine public maritime, quelles que soient les conditions de son occupation.

Il ne peut en aucun cas entraver la libre circulation du public, hormis à l'intérieur du périmètre de l'occupation qui lui est consentie par le présent arrêté, à raison de la nature des activités dont il a la responsabilité. Il peut soumettre l'usage de certains de ses équipements à un règlement intérieur, au versement d'une caution, ou encore à une rémunération. Dans ce cas, le règlement intérieur, le montant des cautions, et les tarifs en vigueur sont affichés à l'attention du public. Lorsque le bénéficiaire promeut ses activités via un site internet, il y rend librement consultables ces informations.

**Aucun ouvrage ni équipement ne sera positionné à moins de 3 mètres du rivage de la mer afin de préserver la circulation en toute sécurité du public sur la plage.**

Tout affichage de conditions limitant l'accès à la plage par le public, ou la restriction d'usages hors du périmètre de l'occupation est interdit. En aucun cas les ouvrages, équipements, documents de promotion y compris électroniques, ou encore affichages publicitaires, se rapportant à l'occupation qui fait l'objet du présent arrêté, ne doivent porter la mention d'un accès ou d'un usage privés du domaine public maritime.

**Le bénéficiaire matérialise les limites de l'emplacement attribué sur une hauteur minimale de 50 cm, de telle manière que les espaces dont l'usage est soumis aux conditions d'exploitation**

Préfecture de la Corse-du-Sud – Palais Lantivy – Cours Napoléon – 20188 Ajaccio cedex 9 – Standard : 04.95.11.12.13

Accueil général ouvert du lundi au vendredi de 8h30 à 11h30 et de 13h30 à 15h30

Adresse électronique : [prefecture@corse-du-sud.gouv.fr](mailto:prefecture@corse-du-sud.gouv.fr) – [www.corse-du-sud.gouv.fr](http://www.corse-du-sud.gouv.fr)

Facebook : @prefecture2a – Twitter : @Prefet2A

fixées par le bénéficiaire soient clairement identifiées. Les installations sont ainsi circonscrites par un moyen tel que brise-vue, ruban, ou canisse. Dans tous les cas, ce moyen doit être assujéti au sol de telle manière qu'il ne puisse pas être déplacé involontairement par les usagers du site.

#### **Article 8 - Dispositions diverses**

Les divers matériels utilisés ou exploités devront être conformes aux normes exigées dans chaque branche professionnelle d'activité et satisfaire notamment aux conditions d'hygiène et de sécurité en vigueur.

**En cas d'alerte Météo France de vigilance de vague submersion (VVS) le titulaire est tenu de se référer et de suivre les préconisations présentes dans le *plan de sauvegarde communal*.**

#### **Article 9 - Prescriptions Natura 2000**

Le bénéficiaire dont l'occupation est située dans le périmètre d'influence d'un site Natura 2000 applique les prescriptions particulières établies par l'autorité environnementale, et jointes, le cas échéant, en annexe du présent arrêté.

#### **Article 10 - Accès des agents de contrôle**

Les agents chargés de la police de la conservation du domaine public maritime doivent pouvoir librement accéder en tout temps à toute partie de l'occupation, sur simple information verbale.

#### **Article 11 - Fin de l'autorisation**

La présente autorisation pourra être abrogée sans préjudice, s'il y a lieu, des poursuites pour contravention de grande voirie.

L'abrogation pourra notamment être prononcée :

- en cas d'occupation ou d'usage du domaine public maritime non-conforme à tout ou partie du présent arrêté ;
- à la demande de la directrice régionale des finances publiques, en cas d'inexécution d'une des clauses ou conditions financières du présent arrêté ;
- en cas de faillite du bénéficiaire ;
- à tout moment à la demande du bénéficiaire, en adressant au Préfet une demande motivée avec un courrier en accusé réception.

#### **Article 12 - Fin de l'occupation**

A l'échéance de la période d'occupation autorisée ou en cas d'abrogation, et sauf demande expresse contraire de l'administration, les ouvrages et équipements existants sur la dépendance domaniale sont retirés.

Dans le cas où le bénéficiaire a été autorisé à occuper des ouvrages déjà réalisés, la démolition s'applique aux ouvrages précédemment réalisés, comme à celles éventuellement édifiées par le bénéficiaire.

### **Article 13 - Remise en état du site**

Le bénéficiaire informe par courrier postal avec accusé de réception l'autorité gestionnaire du domaine public maritime, à la fin de chaque période effective d'occupation, de la remise des lieux en leur état primitif.

L'autorité gestionnaire du domaine public maritime peut exiger la réalisation d'un constat contradictoire dans un délai d'un mois après réception du courrier. A défaut d'avoir informé l'administration de la remise des lieux en leur état primitif, les réparations et sanctions motivées par la dégradation du domaine public maritime sur le site de l'occupation incomberont au bénéficiaire.

**Le présent article est applicable également en cas de retrait ou de cessation de l'autorisation avant terme.**

### **Article 14 - Renouvellement ou modification de l'autorisation**

Le bénéficiaire adresse toute demande de renouvellement ou de modification de la présente autorisation au minimum **cinq mois** avant le début de la période d'occupation du domaine public maritime.

A défaut, le renouvellement ou la modification ne pourra être autorisé.

Est entendu par le terme modification :

- tout changement de superficie ou de période d'occupation ;
- l'usage d'équipement, la réalisation ou la modification d'ouvrages qui ne sont pas pris en compte à l'article 2 du présent arrêté ;
- un changement d'adresse du bénéficiaire ;  
un changement de la raison sociale ou encore du siège social de la structure qu'il représente.

### **Article 15 - Responsabilités et assurances**

Le bénéficiaire est tenu seul responsable des accidents ou dommages résultant, sur le lieu de l'occupation, de la réalisation et de l'exploitation des ouvrages et équipements.

Il contracte les assurances couvrant les dommages correspondants, et, en cas de modification des contrats, transmet au gestionnaire du domaine public maritime les documents attestant de la couverture effective.

Le bénéficiaire rend compte à l'autorité gestionnaire de tout dommage qu'il a causé au domaine public maritime. Il n'effectue aucune réparation en l'absence de prescription de l'autorité compétente.

Le bénéficiaire ne peut réclamer d'indemnité à l'encontre de l'État en cas de modification de la configuration des lieux par rapport à celle existante le jour de la signature du présent arrêté.

En aucun cas le bénéficiaire ne pourra tenir l'État responsable des dommages et dégradations causés du fait de l'occupation consentie sur le domaine public maritime.

### **Article 16 - Voies et délais de recours**

Conformément aux dispositions des articles R. 421-1 à R. 421-5 du code de justice administrative, le présent arrêté peut faire l'objet d'un recours contentieux devant le

Préfecture de la Corse-du-Sud – Palais Lantivy – Cours Napoléon – 20188 Ajaccio cedex 9 – Standard : 04.95.11.12.13

Accueil général ouvert du lundi au vendredi de 8h30 à 11h30 et de 13h30 à 15h30

Adresse électronique : [prefecture@corse-du-sud.gouv.fr](mailto:prefecture@corse-du-sud.gouv.fr) – [www.corse-du-sud.gouv.fr](http://www.corse-du-sud.gouv.fr)

Facebook : @prefecture2a – Twitter : @Prefet2A


tribunal administratif de Bastia dans le délai de deux mois à compter de sa notification. Le tribunal administratif peut être saisi par l'application « Télérecours citoyens » accessible par le site [www.telerecours.fr](http://www.telerecours.fr)

#### **Article 17 - Notification & publicité du présent arrêté**

Le secrétaire général de la préfecture de Corse-du-Sud, la directrice régionale des finances publiques et le directeur de la mer et du littoral de Corse sont chargés, chacun en ce qui le concerne, d'assurer l'exécution du présent arrêté, qui sera notifié au pétitionnaire par les soins du directeur de la mer et du littoral de Corse. Les documents seront consultables auprès de la direction de la mer et du littoral de Corse.

Fait à Ajaccio, le 5 avril 2022

Le secrétaire général  
de la préfecture de la Corse-du-Sud



Pierre Larrey



**Stockage sur sable 8 m<sup>2</sup>  
10 engins non motorisés**

**2022-052A  
PIERI Coralie  
SARL l'Illiade  
Terre sacrée, AJACCIO**

Direction de la mer et du littoral de Corse

2A-2022-03-31-00104

31/03/2022 : M.Pierre LARREY

2022-053A PIERI Coralie Arrêté de Refus d'AOT



**PRÉFET  
DE LA CORSE-  
DU-SUD**

*Liberté  
Égalité  
Fraternité*

**Direction de la mer  
et du littoral de Corse  
Service Gestion Intégrée  
de la mer et du littoral**

**Arrêté n°  
portant refus d'occupation temporaire du domaine public maritime  
Dossier n° 2022-053A**

**Le Préfet de Corse, préfet de la Corse-du-Sud  
Chevalier de la Légion d'honneur  
Chevalier de l'Ordre National du Mérite**

- Vu** le code de l'environnement, notamment son article L.321-9 ;
- Vu** le code général de la propriété des personnes publiques (CG3P) ;
- Vu** le code de l'urbanisme ;
- Vu** l'ordonnance n°2017-562 du 19 avril 2017, relative à la propriété des personnes pour le titre d'occupation du domaine public maritime naturel ;
- Vu** la loi 2011-1749 du 05 décembre 2011 relative au plan d'aménagement et de développement durable de la Corse (PADDUC) ;
- Vu** le décret n°70-229 du 17 mars 1970 portant déconcentration administrative en ce qui concerne le domaine public administratif ;
- Vu** le décret n°2004-374 du 29 avril 2004 modifié relatif aux pouvoirs des préfets, à l'organisation et à l'action des services de l'État dans les régions et les départements ;
- Vu** le décret du Président de la République du 15 février 2022 portant nomination de M. Amaury de SAINT-QUENTIN, préfet hors classe, en qualité de préfet de Corse, préfet de la Corse-du-Sud ;
- Vu** le procès-verbal du 3 mars 2022 d'installation dans ses fonctions de M. Amaury de SAINT-QUENTIN préfet hors classe, en qualité de préfet de Corse, préfet de la Corse-du-Sud ;
- Vu** le décret du Président de la République du 15 janvier 2021 nommant M. Pierre LARREY secrétaire général de la préfecture de Corse-du-Sud ;

Préfecture de la Corse-du-Sud – Palais Lantivy – Cours Napoléon – 20188 Ajaccio cedex 9 – Standard : 04.95.11.12.13  
Accueil général ouvert du lundi au vendredi de 8h30 à 11h30 et de 13h30 à 15h30  
Adresse électronique : [prefecture@corse-du-sud.gouv.fr](mailto:prefecture@corse-du-sud.gouv.fr) – [www.corse-du-sud.gouv.fr](http://www.corse-du-sud.gouv.fr)

Facebook : @prefecture2a – Twitter : @Prefet2A

1



- Vu** le décret n° 2021-1140 du 1<sup>er</sup> septembre 2021 relatif à la direction de la mer et du littoral de Corse ;
- Vu** l'arrêté de la ministre de la transition écologique et de la ministre de la mer, en date du 23 septembre 2021, nommant M. Riyad DJAFFAR directeur de la mer et du littoral de Corse ;
- Vu** la délibération 15/235 AC de l'assemblée de Corse du 02 octobre 2015 portant approbation du PADDUC ;
- Vu** la délibération 15/236 AC de l'assemblée de Corse du 02 octobre 2015 approuvant la liste des espaces terrestres et marins, sites et paysages remarquables ou caractéristiques ;
- Vu** la délibération 15/237 AC de l'assemblée de Corse du 02 octobre 2015 approuvant la carte des vocations des plages et séquences littorales dans lesquelles peuvent être autorisés des aménagements légers ;
- Vu** la demande d'occupation temporaire du domaine public maritime formulée le 25/01/2022 par Mme Pieri Coralie, sur la commune d'Ajaccio, lieu-dit Cimetière Marin;
- Vu** l'avis **défavorable** du maire en date du 10/02/2022 indiquant que cette plage n'est pas destinée à recevoir ces activités ;

**CONSIDERANT** que la demande est située sur une bande littorale étroite ;

**CONSIDERANT** le principe de bonne gestion du domaine public maritime naturel ;

**CONSIDERANT** l'avis **défavorable** de la commune ;

**CONSIDERANT** que les formalités de publicité relatives aux demandes d'occupation à vocation économique ont été dûment accomplies ;

*Sur proposition du Secrétaire Général de la Préfecture de Corse-du-Sud,*

## **ARRÊTE**

**Article 1<sup>er</sup>** - La SARL - l'iliade, représentée par Mme PIERI Coralie, immatriculée au registre de commerce et des sociétés sous le n°441 021 243, demeurant Immeuble le Rhodes Avenue de l'Archipel Résidence des îles - 20000 Ajaccio, n'est pas autorisé à occuper le domaine public maritime.

**Article 2** - Conformément aux dispositions des articles R. 421-1 à R. 421-5 du code de justice administrative, le présent arrêté peut faire l'objet d'un recours contentieux devant le tribunal administratif de Bastia dans le délai de deux mois à compter de sa notification. Le tribunal administratif peut être saisi par l'application « Télérecours citoyens » accessible par le site [www.telerecours.fr](http://www.telerecours.fr)

**Article 3** - Le secrétaire général de la préfecture de Corse-du-Sud, la directrice régionale des finances publiques et le directeur de la mer et du littoral de Corse sont chargés, chacun en ce qui le concerne, d'assurer l'exécution du présent arrêté, qui sera notifié au pétitionnaire par les soins du directeur de la mer et du littoral de Corse. Les documents seront consultables auprès de la direction de la mer et du littoral de Corse.

Fait à Ajaccio, le 31 mars 2022

Pour le préfet et par délégation,  
le secrétaire général



Pierre Larrey

Direction de la mer et du littoral de Corse

2A-2022-03-31-00101

31/03/2022 : M.Pierre LARREY

2022-054A PIERI Coralie Arrêté de Refus d'AOT

**Arrêté n°  
portant refus d'occupation temporaire du domaine public maritime  
Dossier n° 2022-054A**

**Le Préfet de Corse, préfet de la Corse-du-Sud  
Chevalier de la Légion d'honneur  
Chevalier de l'Ordre National du Mérite**

- Vu** le code de l'environnement, notamment son article L.321-9 ;
- Vu** le code général de la propriété des personnes publiques (CG3P) ;
- Vu** le code de l'urbanisme ;
- Vu** l'ordonnance n°2017-562 du 19 avril 2017, relative à la propriété des personnes pour le titre d'occupation du domaine public maritime naturel ;
- Vu** la loi 2011-1749 du 05 décembre 2011 relative au plan d'aménagement et de développement durable de la Corse (PADDUC) ;
- Vu** le décret n°70-229 du 17 mars 1970 portant déconcentration administrative en ce qui concerne le domaine public administratif ;
- Vu** le décret n°2004-374 du 29 avril 2004 modifié relatif aux pouvoirs des préfets, à l'organisation et à l'action des services de l'État dans les régions et les départements ;
- Vu** le décret du Président de la République du 15 février 2022 portant nomination de M. Amaury de SAINT-QUENTIN, préfet hors classe, en qualité de préfet de Corse, préfet de la Corse-du-Sud ;
- Vu** le procès-verbal du 3 mars 2022 d'installation dans ses fonctions de M. Amaury de SAINT-QUENTIN préfet hors classe, en qualité de préfet de Corse, préfet de la Corse-du-Sud ;
- Vu** le décret du Président de la République du 15 janvier 2021 nommant M. Pierre LARREY secrétaire général de la préfecture de Corse-du-Sud ;

- Vu** le décret n° 2021-1140 du 1<sup>er</sup> septembre 2021 relatif à la direction de la mer et du littoral de Corse ;
- Vu** l'arrêté de la ministre de la transition écologique et de la ministre de la mer, en date du 23 septembre 2021, nommant M. Riyad DJAFFAR directeur de la mer et du littoral de Corse ;
- Vu** la délibération 15/235 AC de l'assemblée de Corse du 02 octobre 2015 portant approbation du PADDUC ;
- Vu** la délibération 15/236 AC de l'assemblée de Corse du 02 octobre 2015 approuvant la liste des espaces terrestres et marins, sites et paysages remarquables ou caractéristiques ;
- Vu** la délibération 15/237 AC de l'assemblée de Corse du 02 octobre 2015 approuvant la carte des vocations des plages et séquences littorales dans lesquelles peuvent être autorisés des aménagements légers ;
- Vu** la demande d'occupation temporaire du domaine public maritime formulée le 25/01/2022 par Mme Pieri Coralie, sur la commune d'Ajaccio, plage de la Terre Sacrée;
- Vu** l'avis **défavorable** du maire en date du 10/02/2022 indiquant que ce secteur est dédié à une plage familiale sans engins à moteur ;

**CONSIDERANT** que la plage de la Terre Sacrée commune d'Ajaccio est identifiée dans le PADDUC comme étant une plage à vocation NATURELLE ;

**CONSIDERANT** que dans un espace ainsi qualifié, les prescriptions du PADDUC font obstacle à l'occupation demandée sous sa forme actuelle ;

**CONSIDERANT** l'avis **défavorable** de la commune ;

**CONSIDERANT** que les formalités de publicité relatives aux demandes d'occupation à vocation économique ont été dûment accomplies ;

*Sur proposition du Secrétaire Général de la Préfecture de Corse-du-Sud,*

## **ARRÊTE**

**Article 1<sup>er</sup>** - La SARL - l'Iliade, représentée par Mme PIERI Coralie, immatriculée au registre de commerce et des sociétés sous le n°441 021 243, demeurant Immeuble le Rhodes Avenue de l'Archipel Résidence des îles - 20000 Ajaccio, n'est pas autorisée à occuper le domaine public maritime.

**Article 2** - Conformément aux dispositions des articles R. 421-1 à R. 421-5 du code de justice administrative, le présent arrêté peut faire l'objet d'un recours contentieux devant le tribunal administratif de Bastia dans le délai de deux mois à compter de sa notification. Le tribunal administratif peut être saisi par l'application « Télérecours citoyens » accessible par le site [www.telerecours.fr](http://www.telerecours.fr)

**Article 3** - Le secrétaire général de la préfecture de Corse-du-Sud, la directrice régionale des finances publiques et le directeur de la mer et du littoral de Corse sont chargés, chacun en ce qui le concerne, d'assurer l'exécution du présent arrêté, qui sera notifié au pétitionnaire par les soins du directeur de la mer et du littoral de Corse. Les documents seront consultables auprès de la direction de la mer et du littoral de Corse.

Fait à Ajaccio, le 31 mars 2022

Pour le préfet et par délégation,  
le secrétaire général



P. Pierre Larrey

Direction de la mer et du littoral de Corse

2A-2022-03-31-00105

31/03/2022 : M.Pierre LARREY

2022-055A PIERI Coralie Arrêté de Refus d'AOT

**Arrêté n°  
portant refus d'occupation temporaire du domaine public maritime  
Dossier n° 2022-055A**

**Le Préfet de Corse, préfet de la Corse-du-Sud  
Chevalier de la Légion d'honneur  
Chevalier de l'Ordre National du Mérite**

- Vu** le code de l'environnement, notamment son article L.321-9 ;
- Vu** le code général de la propriété des personnes publiques (CG3P) ;
- Vu** le code de l'urbanisme ;
- Vu** l'ordonnance n°2017-562 du 19 avril 2017, relative à la propriété des personnes pour le titre d'occupation du domaine public maritime naturel ;
- Vu** la loi 2011-1749 du 05 décembre 2011 relative au plan d'aménagement et de développement durable de la Corse (PADDUC) ;
- Vu** le décret n°70-229 du 17 mars 1970 portant déconcentration administrative en ce qui concerne le domaine public administratif ;
- Vu** le décret n°2004-374 du 29 avril 2004 modifié relatif aux pouvoirs des préfets, à l'organisation et à l'action des services de l'État dans les régions et les départements ;
- Vu** le décret du Président de la République du 15 février 2022 portant nomination de M. Amaury de SAINT-QUENTIN, préfet hors classe, en qualité de préfet de Corse, préfet de la Corse-du-Sud ;
- Vu** le procès-verbal du 3 mars 2022 d'installation dans ses fonctions de M. Amaury de SAINT-QUENTIN préfet hors classe, en qualité de préfet de Corse, préfet de la Corse-du-Sud ;
- Vu** le décret du Président de la République du 15 janvier 2021 nommant M. Pierre LARREY secrétaire général de la préfecture de Corse-du-Sud ;
- Vu** le décret n° 2021-1140 du 1<sup>er</sup> septembre 2021 relatif à la direction de la mer et du littoral de Corse ;



- Vu** l'arrêté de la ministre de la transition écologique et de la ministre de la mer, en date du 23 septembre 2021, nommant M. Riyad DJAFFAR directeur de la mer et du littoral de Corse ;
- Vu** la délibération 15/235 AC de l'assemblée de Corse du 02 octobre 2015 portant approbation du PADDUC ;
- Vu** la délibération 15/236 AC de l'assemblée de Corse du 02 octobre 2015 approuvant la liste des espaces terrestres et marins, sites et paysages remarquables ou caractéristiques ;
- Vu** la délibération 15/237 AC de l'assemblée de Corse du 02 octobre 2015 approuvant la carte des vocations des plages et séquences littorales dans lesquelles peuvent être autorisés des aménagements légers ;
- Vu** la demande d'occupation temporaire du domaine public maritime formulée le 25/01/2022 par Mme Pieri Coralie, sur la commune d'Ajaccio, plage de la Parata;
- Vu** l'avis **défavorable** du maire en date du 10/02/2022 indiquant que le site choisi est à proximité du grand site de la Parata et qu'aucune activité n'est envisageable dans ce secteur ;

**CONSIDERANT** que la plage de la Parata commune d'Ajaccio est identifiée dans le PADDUC comme étant une plage à vocation NATURELLE ;

**CONSIDERANT** que l'activité projetée n'est pas compatible avec cette vocation de plage ;

**CONSIDERANT** l'avis **défavorable** de la commune compte tenu de la spécificité de ce secteur ;

**CONSIDERANT** que les formalités de publicité relatives aux demandes d'occupation à vocation économique ont été dûment accomplies ;

*Sur proposition du Secrétaire Général de la Préfecture de Corse-du-Sud,*

## **ARRÊTE**


**Article 1<sup>er</sup>** - La SARL - l'Iliade, représentée par Mme PIERI Coralie, immatriculée au registre de commerce et des sociétés sous le n°441 021 243, demeurant Immeuble le Rhodes Avenue de l'Archipel Résidence des îles - 20000 Ajaccio, n'est pas autorisée à occuper le domaine public maritime.

**Article 2** - Conformément aux dispositions des articles R. 421-1 à R. 421-5 du code de justice administrative, le présent arrêté peut faire l'objet d'un recours contentieux devant le tribunal administratif de Bastia dans le délai de deux mois à compter de sa notification. Le tribunal administratif peut être saisi par l'application « Télérecours citoyens » accessible par le site [www.telerecours.fr](http://www.telerecours.fr)

**Article 3** - Le secrétaire général de la préfecture de Corse-du-Sud, la directrice régionale des finances publiques et le directeur de la mer et du littoral de Corse sont chargés, chacun en ce qui le concerne, d'assurer l'exécution du présent arrêté, qui sera notifié au pétitionnaire par les soins du directeur de la mer et du littoral de Corse. Les documents seront consultables auprès de la direction de la mer et du littoral de Corse.

Fait à Ajaccio, le 31 mars 2022

Pour le préfet et par délégation,  
le secrétaire général



Pierre Larrey