

RECUEIL DES ACTES
ADMINISTRATIFS
N°2A-2022-054

PUBLIÉ LE 1 AVRIL 2022

Sommaire

Direction de la mer et du littoral de Corse / Direction de la mer et du littoral de Corse

2A-2022-03-31-00090 - 2022-068S_RECORDIER_Dorone_Refus (3 pages)	Page 3
2A-2022-03-31-00091 - 2022-071S_TAFANI_Lucas_Refus (3 pages)	Page 7
2A-2022-03-31-00052 - 2022-076S COLONNA-CESARI-DELLA-ROCCA Roch-François Arrêté Plan (8 pages)	Page 11
2A-2022-03-31-00053 - 2022-077S COLONNA-CESARI-DELLA-ROCCA Roch-François Arrêté Plan (8 pages)	Page 20
2A-2022-03-31-00054 - 2022-078S PIREDDA Jean-Giovanco Arrêté Plan (9 pages)	Page 29
2A-2022-03-31-00055 - 2022-080S BIANCARELLI Philippe Arrêté Plan (8 pages)	Page 39
2A-2022-03-31-00056 - 2022-081S LE-MOULLEC Loïc Arrêté Plan (8 pages)	Page 48
2A-2022-03-31-00092 - 2022-082S_MILANINI_Patrick_Refus (3 pages)	Page 57
2A-2022-03-31-00057 - 2022-083S OBLETTE Patrick Arrêté Plan (8 pages)	Page 61
2A-2022-03-31-00058 - 2022-089S THEVOUX-CHABUEL Maximin Arrêté Plan (8 pages)	Page 70
2A-2022-03-31-00059 - 2022-090S LANCIEN Claudine Arrêté Plan (8 pages)	Page 79
2A-2022-03-31-00060 - 2022-091S SPIES Frédéric Arrêté Plan (8 pages)	Page 88
2A-2022-03-31-00061 - 2022-092S TERRAZZONI Julien Arrêté Plan (8 pages)	Page 97
2A-2022-03-31-00062 - 2022-093S MAIRIE-LECCI BENEDETTU Arrêté Plan (8 pages)	Page 106
2A-2022-03-31-00063 - 2022-096S BAUD Christelle Arrêté Plan (8 pages)	Page 115

Direction de la mer et du littoral de Corse

2A-2022-03-31-00090

31/03/2022 : M.Arnaud GILLET

2022-068S_RECORDIER_Dorone_Refus



**PRÉFET
DE LA CORSE-
DU-SUD**

*Liberté
Égalité
Fraternité*

**Direction de la mer
et du littoral de Corse
Service Gestion Intégrée
de la mer et du littoral**

**Arrêté n°
portant refus d'occupation temporaire du domaine public maritime
Dossier n° 2022-068S**

**Le Préfet de Corse, préfet de la Corse-du-Sud
Chevalier de la Légion d'honneur
Chevalier de l'Ordre National du Mérite**

- Vu** le code de l'environnement, notamment son article L.321-9 ;
- Vu** le code général de la propriété des personnes publiques (CG3P) ;
- Vu** le code de l'urbanisme ;
- Vu** l'ordonnance n°2017-562 du 19 avril 2017, relative à la propriété des personnes pour le titre d'occupation du domaine public maritime naturel ;
- Vu** la loi 2011-1749 du 05 décembre 2011 relative au plan d'aménagement et de développement durable de la Corse (PADDUC) ;
- Vu** le décret n°70-229 du 17 mars 1970 portant déconcentration administrative en ce qui concerne le domaine public administratif ;
- Vu** le décret n°2004-374 du 29 avril 2004 modifié relatif aux pouvoirs des préfets, à l'organisation et à l'action des services de l'État dans les régions et les départements ;
- Vu** le décret du Président de la République du 15 février 2022 portant nomination de M. Amaury de SAINT-QUENTIN, préfet hors classe, en qualité de préfet de Corse, préfet de la Corse-du-Sud ;
- Vu** le procès-verbal du 3 mars 2022 d'installation dans ses fonctions de M. Amaury de SAINT-QUENTIN préfet hors classe, en qualité de préfet de Corse, préfet de la Corse-du-Sud ;
- Vu** le décret du Président de la République du 29 août 2019 nommant M. Arnaud GILLET sous-préfet de Sartène ;
- Vu** le décret n° 2021-1140 du 1^{er} septembre 2021 relatif à la direction de la mer et du littoral de Corse ;

Préfecture de la Corse-du-Sud – Palais Lantivy – Cours Napoléon – 20188 Ajaccio cedex 9 – Standard : 04.95.11.12.13
Accueil général ouvert du lundi au vendredi de 8h30 à 11h30 et de 13h30 à 15h30
Adresse électronique : prefecture@corse-du-sud.gouv.fr – www.corse-du-sud.gouv.fr

Facebook : @prefecture2a – Twitter : @Prefet2A

1

- Vu** l'arrêté de la ministre de la transition écologique et de la ministre de la mer, en date du 23 septembre 2021, nommant M. Riyad DJAFFAR directeur de la mer et du littoral de Corse ;
- Vu** la délibération 15/235 AC de l'assemblée de Corse du 02 octobre 2015 portant approbation du PADDUC ;
- Vu** la délibération 15/236 AC de l'assemblée de Corse du 02 octobre 2015 approuvant la liste des espaces terrestres et marins, sites et paysages remarquables ou caractéristiques ;
- Vu** la délibération 15/237 AC de l'assemblée de Corse du 02 octobre 2015 approuvant la carte des vocations des plages et séquences littorales dans lesquelles peuvent être autorisés des aménagements légers ;
- Vu** la demande d'occupation temporaire du domaine public maritime formulée le 24/01/2022 par Mme Recordier Dorone, sur la commune de Porto-Vecchio, plage de Cala Verde ;

CONSIDÉRANT la vocation en mer du PADDUC classant cette zone comme Naturelle prioritaire «Np »;

CONSIDÉRANT que l'implantation se situe en site Natura 2000 n°FR9402010 « Baie de Stagnolu, Golfu di Sognu, Golfe de Porto-Vecchio » ;

CONSIDÉRANT que l'implantation d'un parc aquatique sur une surface de 1200 m² se traduit par une privatisation du plan d'eau et du domaine public maritime, interdisant toute autre activité nautique, portant ainsi atteinte à l'affectation du domaine public maritime naturel à un usage libre et gratuit par le public ;

CONSIDÉRANT en outre que la présence pendant plusieurs semaines consécutives d'une structure opaque projetant une ombre importante sur le sous-sol de la mer et de ses dispositifs d'ancrage est susceptible de générer des impacts importants sur la faune et la flore sous-marine ;

CONSIDÉRANT le risque pour la sécurité de la navigation ;

CONSIDÉRANT que les formalités de publicité relatives aux demandes d'occupation à vocation économique ont été dûment accomplies ;

Sur proposition du Sous-Préfet de l'arrondissement de Sartène

ARRÊTE

Article 1^{er} - La SAS - DRSM, immatriculée au registre de commerce et des sociétés sous le n°892 983 313, représentée par Madame RECORDIER Dorone, demeurant Casa d'Arutoli route de Muratello Bâtiment A - 20137 Porto-Vecchio, n'est pas autorisée à occuper le domaine public maritime.


Article 2 - Conformément aux dispositions des articles R. 421-1 à R. 421-5 du code de justice administrative, le présent arrêté peut faire l'objet d'un recours contentieux devant le tribunal administratif de Bastia dans le délai de deux mois à compter de sa notification. Le tribunal administratif peut être saisi par l'application « Télérecours citoyens » accessible par le site www.telerecours.fr

Article 3 - Le sous-préfet de Sartène, la directrice régionale des finances publiques et le directeur de la mer et du littoral de Corse sont chargés, chacun en ce qui le concerne, d'assurer l'exécution du présent arrêté, qui sera notifié au pétitionnaire par les soins du directeur de la mer et du littoral de Corse. Les documents seront consultables auprès de la direction de la mer et du littoral de Corse.

Fait à Sartène, le 31 mars 2022,

Pour le préfet et par délégation

Le sous-préfet de Sartène

A blue ink signature consisting of a large loop followed by a horizontal line extending to the right.

Arnaud GILLET

Direction de la mer et du littoral de Corse

2A-2022-03-31-00091

31/03/2022 : M.Arnaud GILLET

2022-071S_TAFANI_Lucas_Refus



**PRÉFET
DE LA CORSE-
DU-SUD**

*Liberté
Égalité
Fraternité*

**Direction de la mer
et du littoral de Corse
Service Gestion Intégrée
de la mer et du littoral**

**Arrêté n°
portant refus d'occupation temporaire du domaine public maritime
Dossier n°2022-071S**

**Le Préfet de Corse, préfet de la Corse-du-Sud
Chevalier de la Légion d'honneur
Chevalier de l'Ordre National du Mérite**

- Vu** le code de l'environnement, notamment son article L.321-9 ;
- Vu** le code général de la propriété des personnes publiques (CG3P) ;
- Vu** le code de l'urbanisme ;
- Vu** l'ordonnance n°2017-562 du 19 avril 2017, relative à la propriété des personnes pour le titre d'occupation du domaine public maritime naturel ;
- Vu** la loi 2011-1749 du 05 décembre 2011 relative au plan d'aménagement et de développement durable de la Corse (PADDUC) ;
- Vu** le décret n°70-229 du 17 mars 1970 portant déconcentration administrative en ce qui concerne le domaine public administratif ;
- Vu** le décret n°2004-374 du 29 avril 2004 modifié relatif aux pouvoirs des préfets, à l'organisation et à l'action des services de l'État dans les régions et les départements ;
- Vu** le décret du Président de la République du 15 février 2022 portant nomination de M. Amaury de SAINT-QUENTIN, préfet hors classe, en qualité de préfet de Corse, préfet de la Corse-du-Sud ;
- Vu** le procès-verbal du 3 mars 2022 d'installation dans ses fonctions de M. Amaury de SAINT-QUENTIN préfet hors classe, en qualité de préfet de Corse, préfet de la Corse-du-Sud ;
- Vu** le décret du Président de la République du 29 août 2019 nommant M. Arnaud GILLET sous-préfet de Sartène ;
- Vu** le décret du 23 septembre 1999 portant création de la Réserve Naturelle des Bouches de Bonifacio ;

Préfecture de la Corse-du-Sud – Palais Lantivy – Cours Napoléon – 20188 Ajaccio cedex 9 – Standard : 04.95.11.12.13
Accueil général ouvert du lundi au vendredi de 8h30 à 11h30 et de 13h30 à 15h30
Adresse électronique : prefecture@corse-du-sud.gouv.fr – www.corse-du-sud.gouv.fr

Facebook : @prefecture2a – Twitter : @Prefet2A

1

- Vu** le décret n° 2021-1140 du 1^{er} septembre 2021 relatif à la direction de la mer et du littoral de Corse ;
- Vu** l'arrêté de la ministre de la transition écologique et de la ministre de la mer, en date du 23 septembre 2021, nommant M. Riyad DJAFFAR directeur de la mer et du littoral de Corse ;
- Vu** la délibération 15/235 AC de l'assemblée de Corse du 02 octobre 2015 portant approbation du PADDUC ;
- Vu** la délibération 15/236 AC de l'assemblée de Corse du 02 octobre 2015 approuvant la liste des espaces terrestres et marins, sites et paysages remarquables ou caractéristiques ;
- Vu** la délibération 15/237 AC de l'assemblée de Corse du 02 octobre 2015 approuvant la carte des vocations des plages et séquences littorales dans lesquelles peuvent être autorisés des aménagements légers ;
- Vu** la demande d'occupation temporaire du domaine public maritime formulée le 25/01/2022 par M. Tafani Lucas, sur la commune de Porto-Vecchio, plage de Palombaggia ;
- Vu** la consultation du comité consultatif de la RNBB en date du 28/01/2022 ;

CONSIDÉRANT que le lieu-dit Palombaggia, commune de Porto-Vecchio est identifiée dans le PADDUC comme étant une plage à vocation NATURELLE FRÉQUENTÉE ;

CONSIDÉRANT que dans un espace ainsi qualifié, les prescriptions du PADDUC font obstacle à l'installation d'une base nautique incluant des engins motorisés ;

CONSIDÉRANT de plus que la plage de Palombaggia est incluse dans un ensemble qui présente des caractéristiques paysagères de très bonne qualité, une richesse écologique et biologique exceptionnelle ainsi qu'un très fort intérêt géologique, permettant de le qualifier d'espace remarquable et caractéristique du littoral au sens de l'article R121-4 du code de l'urbanisme, espace identifié n°2A70 dans l'annexe 7 du PADDUC ;

CONSIDÉRANT que la demande porte sur des activités nautiques, qui ne figurent pas dans la liste des aménagements autorisés au sens des dispositions de l'article R121-5 du code de l'urbanisme ;

CONSIDÉRANT que l'occupation demandée est située au sein de la Réserve Naturelle des Bouches de Bonifacio ;

CONSIDÉRANT que l'activité de jets-skis est de nature à troubler la tranquillité des lieux par des nuisances sonores ;

CONSIDÉRANT que les formalités de publicité relatives aux demandes d'occupation à vocation économique ont été dûment accomplies ;

Sur proposition du Sous-Préfet de l'arrondissement de Sartène

ARRÊTE

Article 1^{er} - Monsieur TAFANI Lucas, immatriculé au registre de commerce et des sociétés sous le n°812 287 076, demeurant lieu-dit Cipponu de Muratello - 20137 Porto Vecchio, n'est pas autorisé à occuper le domaine public maritime.


Article 2 - Conformément aux dispositions des articles R. 421-1 à R. 421-5 du code de justice administrative, le présent arrêté peut faire l'objet d'un recours contentieux devant le tribunal administratif de Bastia dans le délai de deux mois à compter de sa notification. Le tribunal administratif peut être saisi par l'application « Télérecours citoyens » accessible par le site www.telerecours.fr

Article 3 - Le sous-préfet de Sartène, la directrice régionale des finances publiques et le directeur de la mer et du littoral de Corse sont chargés, chacun en ce qui le concerne, d'assurer l'exécution du présent arrêté, qui sera notifié au pétitionnaire par les soins du directeur de la mer et du littoral de Corse. Les documents seront consultables auprès de la direction de la mer et du littoral de Corse.

Fait à Sartène, le 31 mars 2022,

Pour le préfet et par délégation

Le sous-préfet de Sartène

A blue ink signature consisting of a large loop followed by a horizontal line extending to the right.

Arnaud GILLET

Direction de la mer et du littoral de Corse

2A-2022-03-31-00052

31/03/2022 : M.Arnaud GILLET

2022-076S COLONNA-CESARI-DELLA-ROCCA
Roch-François Arrêté Plan

**Arrêté n°
portant autorisation d'occupation du domaine public maritime
Dossier n° 2022-076S**

**Le Préfet de Corse, préfet de la Corse-du-Sud
Chevalier de la Légion d'honneur
Chevalier de l'Ordre National du Mérite**

- Vu** le code de l'environnement, notamment son article L.321-9 ;
- Vu** le code général de la propriété des personnes publiques (CG3P) ;
- Vu** le code de l'urbanisme ;
- Vu** l'ordonnance n°2017-562 du 19 avril 2017, relative à la propriété des personnes pour le titre d'occupation du domaine public maritime naturel ;
- Vu** la loi 2011-1749 du 05 décembre 2011 relative au plan d'aménagement et de développement durable de la Corse (PADDUC) ;
- Vu** la loi 2021-1465 du 10 novembre 2021 portant diverses disposition de vigilance sanitaire ;
- Vu** le décret n°70-229 du 17 mars 1970 portant déconcentration administrative en ce qui concerne le domaine public administratif ;
- Vu** le décret n°2004-374 du 29 avril 2004 modifié relatif aux pouvoirs des préfets, à l'organisation et à l'action des services de l'État dans les régions et les départements ;
- Vu** le décret du Président de la République du 15 février 2022 portant nomination de M. Amaury de SAINT-QUENTIN, préfet hors classe, en qualité de préfet de Corse, préfet de la Corse-du-Sud ;
- Vu** le procès-verbal du 3 mars 2022 d'installation dans ses fonctions de M. Amaury de SAINT-QUENTIN préfet hors classe, en qualité de préfet de Corse, préfet de la Corse-du-Sud ;

- Vu** le décret du Président de la République du 29 août 2019 nommant M. Arnaud GILLET sous-préfet de Sartène ;
- Vu** le décret n° 2021-1140 du 1^{er} septembre 2021 relatif à la direction de la mer et du littoral de Corse ;
- Vu** l'arrêté de la ministre de la transition écologique et de la ministre de la mer, en date du 23 septembre 2021, nommant M. Riyad DJAFFAR directeur de la mer et du littoral de Corse ;
- Vu** la délibération 15/235 AC de l'assemblée de Corse du 02 octobre 2015 portant approbation du PADDUC ;
- Vu** la délibération 15/236 AC de l'assemblée de Corse du 02 octobre 2015 approuvant la liste des espaces terrestres et marins, sites et paysages remarquables ou caractéristiques ;
- Vu** la délibération 15/237 AC de l'assemblée de Corse du 02 octobre 2015 approuvant la carte des vocations des plages et séquences littorales dans lesquelles peuvent être autorisés des aménagements légers ;
- Vu** la demande d'occupation temporaire du domaine public maritime formulée le 27/01/2022 par M. Colonna Cesari Della Rocca Roch-François, sur la commune de Lecci, plage de Cala Rossa ;
- Vu** la consultation du maire en date du 28/01/2022 ;

CONSIDERANT que la plage de Cala Rossa, commune de Lecci est identifiée dans le PADDUC comme étant une plage à vocation NATURELLE FREQUENTEE ;

CONSIDERANT que l'occupation demandée ne fait pas obstacle aux usages correspondant à l'affectation des immeubles du domaine public maritime sur le site considéré ;

CONSIDERANT que l'accès libre et gratuit à la plage par le public est maintenu, hormis pour ce qui concerne l'utilisation des équipements et services que le pétitionnaire entend mettre à disposition des usagers sous certaines conditions ;

CONSIDERANT que les formalités de publicité relatives aux demandes d'occupation à vocation économique ont été dûment accomplies ;

Sur proposition du Sous-préfet de l'arrondissement de Sartène

ARRETE

Préfecture de la Corse-du-Sud – Palais Lantivy – Cours Napoléon – 20188 Ajaccio cedex 9 – Standard : 04.95.11.12.13

Accueil général ouvert du lundi au vendredi de 8h30 à 11h30 et de 13h30 à 15h30

Adresse électronique : prefecture@corse-du-sud.gouv.fr – www.corse-du-sud.gouv.fr

Facebook : @prefecture2a – Twitter : @Prefet2A

Article 1^{er} - Bénéficiaire de l'autorisation

La SARL – Domaine de Caranella, immatriculée au registre de commerce et des sociétés sous le n°312 045 461, représentée par Monsieur COLONNA CESARI DELLA ROCCA Roch-François, demeurant Route de Cala Rossa – 20137 Lecci, ci-après désigné par le terme « bénéficiaire », est autorisé à occuper le domaine public maritime suivant les conditions du présent arrêté.

Article 2 - Objet de l'autorisation

Le bénéficiaire est autorisé à implanter et maintenir les ouvrages et équipements décrits ci-après, sur la commune de Lecci lieu-dit Tramulimacchia pour une terrasse de restauration. L'occupation est circonscrite à la zone figurant au plan annexé, pour une surface de 120 m² servant d'assiette à :

- une terrasse de restauration démontable sur une superficie de 120 m² ;

Coordonnées GPS : 41°37'13.22"N / 09°19'57.16"E

La présente autorisation a pour seul objet de mettre des immeubles du domaine public maritime à disposition du bénéficiaire, lequel est tenu d'obtenir les autres autorisations administratives nécessaires, le cas échéant, à raison de la nature des ouvrages réalisés, des équipements utilisés, et des activités pratiquées.

Sur le lieu de l'occupation, le bénéficiaire affiche le présent arrêté et le plan d'implantation à l'attention des usagers. Lorsque le bénéficiaire promeut ses activités via un site internet, il rend librement consultables ces documents par des liens accessibles directement sur la page d'accueil du site. **L'accès à la plage doit rester public.**

Article 3 - Durée de l'autorisation

L'autorisation est valable du 16/04/2022 au 14/10/2022 dans les conditions fixées par le présent arrêté.

Cette durée inclut le montage des ouvrages et équipements prévus, leur utilisation, puis leur démontage et leur enlèvement.

Article 4 - Nature de l'autorisation

La présente autorisation est précaire et révocable, conformément aux articles L.2122 et L.2122-3 du code général de la propriété des personnes publiques.

Elle n'est pas constitutive de droits réels.

Elle exclut la tacite reconduction.

Elle est strictement personnelle, et ne peut donc faire l'objet d'une cession au bénéfice d'une tierce personne. Les ouvrages et équipements autorisés ne peuvent être ni loués, ni vendus, et ne peuvent être utilisés comme support publicitaire.

Le titulaire peut assortir l'usage de certains équipements d'une rémunération. Dans ce cas, les tarifs sont affichés et visibles par les usagers du domaine public maritime.

Si le site de l'occupation devait faire l'objet d'une concession au profit de la commune dont elle dépend avant la fin de la présente autorisation, cette dernière, cesserait de plein droit à la date de l'entrée en vigueur de ladite concession, conformément aux dispositions prévues à l'article L.2124-4 du code général de la propriété des personnes publiques.

Article 5 - Clauses financières - redevance domaniale

En contrepartie de l'occupation privative du domaine public ainsi que des avantages de toute nature procurés par l'utilisation du bien, l'occupant s'acquittera d'une redevance d'occupation du domaine public dont le montant a été déterminé conformément aux principes énoncés aux articles L 2125-1 et L 2125-3 du CG3P.

La présente autorisation d'occuper le domaine public est conclue moyennant le paiement d'une redevance d'un montant annuel de 20 724,00 euros.

La redevance est payable par terme annuel et d'avance dès signature de la présente autorisation à la caisse de la Direction Régionale des Finances Publiques de Corse et du département de la Corse-du-Sud.

Article 6 - Entretien et travaux durant l'autorisation

Le bénéficiaire entretient à ses frais et risques les ouvrages et équipements sur le lieu de l'occupation.

Conformément à l'article L. 321-9 du code de l'environnement, il est rappelé que la circulation de véhicules à moteur pour le compte du bénéficiaire n'est pas autorisée sur le domaine public maritime.

Par conséquent pour l'implantation des ouvrages, l'installation des équipements, leur maintenance, leur protection ou encore leur exploitation courante, aucune intervention de véhicule de chantier n'est autorisée. Toutefois, le bénéficiaire peut formuler une demande au Préfet afin que soient autorisées les interventions et travaux nécessaires à la sécurité du site et de ses usagers.

Le Préfet peut prendre ou imposer toutes mesures indispensables à la conservation du domaine public maritime, y compris sur le lieu de l'occupation, sans que le bénéficiaire puisse se prévaloir d'une indemnité.

Article 7 - Accès et usage des ouvrages et équipements sur le lieu de l'occupation

Le bénéficiaire est tenu de conserver le libre accès du public au domaine public maritime, quelles que soient les conditions de son occupation.

Il ne peut en aucun cas entraver la libre circulation du public, hormis à l'intérieur du périmètre de l'occupation qui lui est consentie par le présent arrêté, à raison de la nature des activités dont il a la responsabilité. Il peut soumettre l'usage de certains de ses équipements à un règlement intérieur, au versement d'une caution, ou encore à une rémunération. Dans ce cas, le règlement intérieur, le montant des cautions, et les tarifs en vigueur sont affichés à l'attention du public. Lorsque le bénéficiaire promeut ses activités via un site internet, il y rend librement consultables ces informations.

Aucun ouvrage ni équipement ne sera positionné à moins de 3 mètres du rivage de la mer afin de préserver la circulation en toute sécurité du public sur la plage.

Tout affichage de conditions limitant l'accès à la plage par le public, ou la restriction d'usages hors du périmètre de l'occupation est interdit. En aucun cas les ouvrages, équipements, documents de promotion y compris électroniques, ou encore affichages

Préfecture de la Corse-du-Sud – Palais Lantivy – Cours Napoléon – 20188 Ajaccio cedex 9 – Standard : 04.95.11.12.13

Accueil général ouvert du lundi au vendredi de 8h30 à 11h30 et de 13h30 à 15h30

Adresse électronique : prefecture@corse-du-sud.gouv.fr – www.corse-du-sud.gouv.fr

Facebook : @prefecture2a – Twitter : @Prefet2A

publicitaires, se rapportant à l'occupation qui fait l'objet du présent arrêté, ne doivent porter la mention d'un accès ou d'un usage privés du domaine public maritime.

Le bénéficiaire matérialise les limites de l'emplacement attribué sur une hauteur minimale de 50 cm, de telle manière que les espaces dont l'usage est soumis aux conditions d'exploitation fixées par le bénéficiaire soient clairement identifiées. Les installations sont ainsi circonscrites par un moyen tel que brise-vue, ruban, ou canisse. Dans tous les cas, ce moyen doit être assujéti au sol de telle manière qu'il ne puisse pas être déplacé involontairement par les usagers du site.

Article 8 - Dispositions diverses

Les divers matériels utilisés ou exploités devront être conformes aux normes exigées dans chaque branche professionnelle d'activité et satisfaire notamment aux conditions d'hygiène et de sécurité en vigueur.

En cas d'alerte Météo France de vigilance de vague submersion (VVS) le titulaire est tenu de se référer et de suivre les préconisations présentes dans le plan de sauvegarde communal.

Article 9 - Prescriptions Natura 2000

Le bénéficiaire dont l'occupation est située dans le périmètre d'influence d'un site Natura 2000 applique les prescriptions particulières établies par l'autorité environnementale, et jointes, le cas échéant, en annexe du présent arrêté.

Article 10 - Accès des agents de contrôle

Les agents chargés de la police de la conservation du domaine public maritime doivent pouvoir librement accéder en tout temps à toute partie de l'occupation, sur simple information verbale.

Article 11 - Fin de l'autorisation

La présente autorisation pourra être abrogée sans préjudice, s'il y a lieu, des poursuites pour contravention de grande voirie.

L'abrogation pourra notamment être prononcée :

- en cas d'occupation ou d'usage du domaine public maritime non-conforme à tout ou partie du présent arrêté ;
- à la demande de la directrice régionale des finances publiques, en cas d'inexécution d'une des clauses ou conditions financières du présent arrêté ;
- en cas de faillite du bénéficiaire ;
- à tout moment à la demande du bénéficiaire, en adressant au Préfet une demande motivée avec un courrier en accusé réception.

Article 12 - Fin de l'occupation

Préfecture de la Corse-du-Sud – Palais Lantivy – Cours Napoléon – 20188 Ajaccio cedex 9 – Standard : 04.95.11.12.13

Accueil général ouvert du lundi au vendredi de 8h30 à 11h30 et de 13h30 à 15h30

Adresse électronique : prefecture@corse-du-sud.gouv.fr – www.corse-du-sud.gouv.fr

Facebook : @prefecture2a – Twitter : @Prefet2A

A l'échéance de la période d'occupation autorisée ou en cas d'abrogation, et sauf demande expresse contraire de l'administration, les ouvrages et équipements existants sur la dépendance domaniale sont retirés.

Dans le cas où le bénéficiaire a été autorisé à occuper des ouvrages déjà réalisés, la démolition s'applique aux ouvrages précédemment réalisés, comme à celles éventuellement édifiées par le bénéficiaire.

Article 13 - Remise en état du site

Le bénéficiaire informe par courrier postal avec accusé de réception l'autorité gestionnaire du domaine public maritime, à la fin de chaque période effective d'occupation, de la remise des lieux en leur état primitif.

L'autorité gestionnaire du domaine public maritime peut exiger la réalisation d'un constat contradictoire dans un délai d'un mois après réception du courrier. A défaut d'avoir informé l'administration de la remise des lieux en leur état primitif, les réparations et sanctions motivées par la dégradation du domaine public maritime sur le site de l'occupation incomberont au bénéficiaire.

Le présent article est applicable également en cas de retrait ou de cessation de l'autorisation avant terme.

Article 14 - Renouvellement ou modification de l'autorisation

Le bénéficiaire adresse toute demande de renouvellement ou de modification de la présente autorisation au minimum **cinq mois** avant le début de la période d'occupation du domaine public maritime.

A défaut, le renouvellement ou la modification ne pourra être autorisé.

Est entendu par le terme modification :

- tout changement de superficie ou de période d'occupation ;
- l'usage d'équipement, la réalisation ou la modification d'ouvrages qui ne sont pas pris en compte à l'article 2 du présent arrêté ;
- un changement d'adresse du bénéficiaire ;
un changement de la raison sociale ou encore du siège social de la structure qu'il représente.

Article 15 - Responsabilités et assurances

Le bénéficiaire est tenu seul responsable des accidents ou dommages résultant, sur le lieu de l'occupation, de la réalisation et de l'exploitation des ouvrages et équipements.

Il contracte les assurances couvrant les dommages correspondants, et, en cas de modification des contrats, transmet au gestionnaire du domaine public maritime les documents attestant de la couverture effective.

Le bénéficiaire rend compte à l'autorité gestionnaire de tout dommage qu'il a causé au domaine public maritime. Il n'effectue aucune réparation en l'absence de prescription de l'autorité compétente.

Préfecture de la Corse-du-Sud – Palais Lantivy – Cours Napoléon – 20188 Ajaccio cedex 9 – Standard : 04.95.11.12.13

Accueil général ouvert du lundi au vendredi de 8h30 à 11h30 et de 13h30 à 15h30

Adresse électronique : prefecture@corse-du-sud.gouv.fr – www.corse-du-sud.gouv.fr

Facebook : @prefecture2a – Twitter : @Prefet2A

Le bénéficiaire ne peut réclamer d'indemnité à l'encontre de l'État en cas de modification de la configuration des lieux par rapport à celle existante le jour de la signature du présent arrêté.

En aucun cas le bénéficiaire ne pourra tenir l'État responsable des dommages et dégradations causés du fait de l'occupation consentie sur le domaine public maritime.

Article 16 - Voies et délais de recours

Conformément aux dispositions des articles R. 421-1 à R. 421-5 du code de justice administrative, le présent arrêté peut faire l'objet d'un recours contentieux devant le tribunal administratif de Bastia dans le délai de deux mois à compter de sa notification. Le tribunal administratif peut être saisi par l'application « Télérecours citoyens » accessible par le site www.telerecours.fr


Article 17 - Notification & publicité du présent arrêté

Le sous-préfet de Sartène, la directrice régionale des finances publiques et le directeur de la mer et du littoral de Corse sont chargés, chacun en ce qui le concerne, d'assurer l'exécution du présent arrêté, qui sera notifié au pétitionnaire par les soins du directeur de la mer et du littoral de Corse. Les documents seront consultables auprès de la direction de la mer et du littoral de Corse.

Fait à Sartène, le 31 mars 2022

Pour le préfet et par délégation

Le sous-préfet de Sartène

A blue ink signature consisting of a large loop followed by a horizontal line extending to the right.

Arnaud GILLET



**Terrasses de restauration
démontables 120 m²**

**2022-076S
COLONNA CESARI DELLA ROCCA Roch François
(SARL DOMAINE DE CARANELLA)
Cala Rossa, LECCI**

Direction de la mer et du littoral de Corse

2A-2022-03-31-00053

31/03/2022 : M.Arnaud GILLET

2022-077S COLONNA-CESARI-DELLA-ROCCA
Roch-François Arrêté Plan



**PRÉFET
DE LA CORSE-
DU-SUD**

*Liberté
Égalité
Fraternité*

**Direction de la mer
et du littoral de Corse
Service Gestion Intégrée
de la mer et du littoral**

**Arrêté n°
portant autorisation d'occupation du domaine public maritime
Dossier n° 2022-077S**

**Le Préfet de Corse, préfet de la Corse-du-Sud
Chevalier de la Légion d'honneur
Chevalier de l'Ordre National du Mérite**

- Vu** le code de l'environnement, notamment son article L.321-9 ;
- Vu** le code général de la propriété des personnes publiques (CG3P) ;
- Vu** le code de l'urbanisme ;
- Vu** l'ordonnance n°2017-562 du 19 avril 2017, relative à la propriété des personnes pour le titre d'occupation du domaine public maritime naturel ;
- Vu** la loi 2011-1749 du 05 décembre 2011 relative au plan d'aménagement et de développement durable de la Corse (PADDUC) ;
- Vu** la loi 2021-1465 du 10 novembre 2021 portant diverses disposition de vigilance sanitaire ;
- Vu** le décret n°70-229 du 17 mars 1970 portant déconcentration administrative en ce qui concerne le domaine public administratif ;
- Vu** le décret n°2004-374 du 29 avril 2004 modifié relatif aux pouvoirs des préfets, à l'organisation et à l'action des services de l'État dans les régions et les départements ;
- Vu** le décret du Président de la République du 15 février 2022 portant nomination de M. Amaury de SAINT-QUENTIN, préfet hors classe, en qualité de préfet de Corse, préfet de la Corse-du-Sud ;
- Vu** le procès-verbal du 3 mars 2022 d'installation dans ses fonctions de M. Amaury de SAINT-QUENTIN préfet hors classe, en qualité de préfet de Corse, préfet de la Corse-du-Sud ;

Préfecture de la Corse-du-Sud – Palais Lantivy – Cours Napoléon – 20188 Ajaccio cedex 9 – Standard : 04.95.11.12.13
Accueil général ouvert du lundi au vendredi de 8h30 à 11h30 et de 13h30 à 15h30
Adresse électronique : prefecture@corse-du-sud.gouv.fr – www.corse-du-sud.gouv.fr

Facebook : @prefecture2a – Twitter : @Prefet2A

- Vu** le décret du Président de la République du 29 août 2019 nommant M. Arnaud GILLET sous-préfet de Sartène ;
- Vu** le décret n° 2021-1140 du 1^{er} septembre 2021 relatif à la direction de la mer et du littoral de Corse ;
- Vu** l'arrêté de la ministre de la transition écologique et de la ministre de la mer, en date du 23 septembre 2021, nommant M. Riyad DJAFFAR directeur de la mer et du littoral de Corse ;
- Vu** la délibération 15/235 AC de l'assemblée de Corse du 02 octobre 2015 portant approbation du PADDUC ;
- Vu** la délibération 15/236 AC de l'assemblée de Corse du 02 octobre 2015 approuvant la liste des espaces terrestres et marins, sites et paysages remarquables ou caractéristiques ;
- Vu** la délibération 15/237 AC de l'assemblée de Corse du 02 octobre 2015 approuvant la carte des vocations des plages et séquences littorales dans lesquelles peuvent être autorisés des aménagements légers ;
- Vu** la demande d'occupation temporaire du domaine public maritime formulée le 27/01/2022 par M. Colonna Cesari Della Rocca Roch-François, sur la commune de Lecci, plage de Cala Rossa ;
- Vu** la consultation du maire en date du 28/01/2022 ;

CONSIDERANT que la plage de Cala Rossa, commune de Lecci est identifiée dans le PADDUC comme étant une plage à vocation NATURELLE FREQUENTEE ;

CONSIDERANT que l'occupation demandée ne fait pas obstacle aux usages correspondant à l'affectation des immeubles du domaine public maritime sur le site considéré ;

CONSIDERANT que l'accès libre et gratuit à la plage par le public est maintenu, hormis pour ce qui concerne l'utilisation des équipements et services que le pétitionnaire entend mettre à disposition des usagers sous certaines conditions ;

CONSIDERANT que les formalités de publicité relatives aux demandes d'occupation à vocation économique ont été dûment accomplies ;

Sur proposition du Sous-préfet de l'arrondissement de Sartène

ARRETE

Préfecture de la Corse-du-Sud – Palais Lantivy – Cours Napoléon – 20188 Ajaccio cedex 9 – Standard : 04.95.11.12.13

Accueil général ouvert du lundi au vendredi de 8h30 à 11h30 et de 13h30 à 15h30

Adresse électronique : prefecture@corse-du-sud.gouv.fr – www.corse-du-sud.gouv.fr

Facebook : @prefecture2a – Twitter : @Prefet2A

Article 1^{er} - Bénéficiaire de l'autorisation

La SARL – Domaine de Caranella, immatriculée au registre de commerce et des sociétés sous le n°312 045 461, représentée par Monsieur COLONNA CESARI DELLA ROCCA Roch-François, demeurant Route de Cala Rossa – 20137 Lecci, ci-après désigné par le terme « bénéficiaire », est autorisé à occuper le domaine public maritime suivant les conditions du présent arrêté.

Article 2 - Objet de l'autorisation

Le bénéficiaire est autorisé à implanter et maintenir les ouvrages et équipements décrits ci-après, sur la commune de Lecci lieu-dit Tramulimacchia pour une terrasse de restauration. L'occupation est circonscrite à la zone figurant au plan annexé, pour une surface de 160 m² servant d'assiette à :

- 32 matelas et 16 parasols sur une superficie de 160 m² ;
Coordonnées GPS : 41°37'13.22''N / 09°19'57.16''E

La présente autorisation a pour seul objet de mettre des immeubles du domaine public maritime à disposition du bénéficiaire, lequel est tenu d'obtenir les autres autorisations administratives nécessaires, le cas échéant, à raison de la nature des ouvrages réalisés, des équipements utilisés, et des activités pratiquées.

Sur le lieu de l'occupation, le bénéficiaire affiche le présent arrêté et le plan d'implantation à l'attention des usagers. Lorsque le bénéficiaire promeut ses activités via un site internet, il rend librement consultables ces documents par des liens accessibles directement sur la page d'accueil du site. **L'accès à la plage doit rester public.**

Article 3 - Durée de l'autorisation

L'autorisation est valable du 16/04/2022 au 14/10/2022 dans les conditions fixées par le présent arrêté.

Cette durée inclut le montage des ouvrages et équipements prévus, leur utilisation, puis leur démontage et leur enlèvement.

Article 4 - Nature de l'autorisation

La présente autorisation est précaire et révocable, conformément aux articles L.2122 et L.2122-3 du code général de la propriété des personnes publiques.

Elle n'est pas constitutive de droits réels.

Elle exclut la tacite reconduction.

Elle est strictement personnelle, et ne peut donc faire l'objet d'une cession au bénéfice d'une tierce personne. Les ouvrages et équipements autorisés ne peuvent être ni loués, ni vendus, et ne peuvent être utilisés comme support publicitaire.

Le titulaire peut assortir l'usage de certains équipements d'une rémunération. Dans ce cas, les tarifs sont affichés et visibles par les usagers du domaine public maritime.

Si le site de l'occupation devait faire l'objet d'une concession au profit de la commune dont elle dépend avant la fin de la présente autorisation, cette dernière, cesserait de plein droit à la date de l'entrée en vigueur de ladite concession, conformément aux dispositions prévues à l'article L.2124-4 du code général de la propriété des personnes publiques.

Préfecture de la Corse-du-Sud – Palais Lantivy – Cours Napoléon – 20188 Ajaccio cedex 9 – Standard : 04.95.11.12.13

Accueil général ouvert du lundi au vendredi de 8h30 à 11h30 et de 13h30 à 15h30

Adresse électronique : prefecture@corse-du-sud.gouv.fr – www.corse-du-sud.gouv.fr

Facebook : @prefecture2a – Twitter : @Prefet2A

Article 5 - Clauses financières - redevance domaniale

En contrepartie de l'occupation privative du domaine public ainsi que des avantages de toute nature procurés par l'utilisation du bien, l'occupant s'acquittera d'une redevance d'occupation du domaine public dont le montant a été déterminé conformément aux principes énoncés aux articles L 2125-1 et L 2125-3 du CG3P.

La présente autorisation d'occuper le domaine public est conclue moyennant le paiement d'une redevance d'un montant annuel de 4 000,00 euros.

La redevance est payable par terme annuel et d'avance dès signature de la présente autorisation à la caisse de la Direction Régionale des Finances Publiques de Corse et du département de la Corse-du-Sud.

Article 6 - Entretien et travaux durant l'autorisation

Le bénéficiaire entretient à ses frais et risques les ouvrages et équipements sur le lieu de l'occupation.

Conformément à l'article L. 321-9 du code de l'environnement, il est rappelé que la circulation de véhicules à moteur pour le compte du bénéficiaire n'est pas autorisée sur le domaine public maritime.

Par conséquent pour l'implantation des ouvrages, l'installation des équipements, leur maintenance, leur protection ou encore leur exploitation courante, aucune intervention de véhicule de chantier n'est autorisée. Toutefois, le bénéficiaire peut formuler une demande au Préfet afin que soient autorisées les interventions et travaux nécessaires à la sécurité du site et de ses usagers.

Le Préfet peut prendre ou imposer toutes mesures indispensables à la conservation du domaine public maritime, y compris sur le lieu de l'occupation, sans que le bénéficiaire puisse se prévaloir d'une indemnité.

Article 7 - Accès et usage des ouvrages et équipements sur le lieu de l'occupation

Le bénéficiaire est tenu de conserver le libre accès du public au domaine public maritime, quelles que soient les conditions de son occupation.

Il ne peut en aucun cas entraver la libre circulation du public, hormis à l'intérieur du périmètre de l'occupation qui lui est consentie par le présent arrêté, à raison de la nature des activités dont il a la responsabilité. Il peut soumettre l'usage de certains de ses équipements à un règlement intérieur, au versement d'une caution, ou encore à une rémunération. Dans ce cas, le règlement intérieur, le montant des cautions, et les tarifs en vigueur sont affichés à l'attention du public. Lorsque le bénéficiaire promeut ses activités via un site internet, il y rend librement consultables ces informations.

Aucun ouvrage ni équipement ne sera positionné à moins de 3 mètres du rivage de la mer afin de préserver la circulation en toute sécurité du public sur la plage.

Préfecture de la Corse-du-Sud – Palais Lantivy – Cours Napoléon – 20188 Ajaccio cedex 9 – Standard : 04.95.11.12.13

Accueil général ouvert du lundi au vendredi de 8h30 à 11h30 et de 13h30 à 15h30

Adresse électronique : prefecture@corse-du-sud.gouv.fr – www.corse-du-sud.gouv.fr

Facebook : @prefecture2a – Twitter : @Prefet2A

Tout affichage de conditions limitant l'accès à la plage par le public, ou la restriction d'usages hors du périmètre de l'occupation est interdit. En aucun cas les ouvrages, équipements, documents de promotion y compris électroniques, ou encore affichages publicitaires, se rapportant à l'occupation qui fait l'objet du présent arrêté, ne doivent porter la mention d'un accès ou d'un usage privatifs du domaine public maritime.

Le bénéficiaire matérialise les limites de l'emplacement attribué sur une hauteur minimale de 50 cm, de telle manière que les espaces dont l'usage est soumis aux conditions d'exploitation fixées par le bénéficiaire soient clairement identifiées. Les installations sont ainsi circonscrites par un moyen tel que brise-vue, ruban, ou canisse. Dans tous les cas, ce moyen doit être assujéti au sol de telle manière qu'il ne puisse pas être déplacé involontairement par les usagers du site.

Article 8 - Dispositions diverses

Les divers matériels utilisés ou exploités devront être conformes aux normes exigées dans chaque branche professionnelle d'activité et satisfaire notamment aux conditions d'hygiène et de sécurité en vigueur.

En cas d'alerte Météo France de vigilance de vague submersion (VVS) le titulaire est tenu de se référer et de suivre les préconisations présentes dans le plan de sauvegarde communal.

Article 9 - Prescriptions Natura 2000

Le bénéficiaire dont l'occupation est située dans le périmètre d'influence d'un site Natura 2000 applique les prescriptions particulières établies par l'autorité environnementale, et jointes, le cas échéant, en annexe du présent arrêté.

Article 10 - Accès des agents de contrôle

Les agents chargés de la police de la conservation du domaine public maritime doivent pouvoir librement accéder en tout temps à toute partie de l'occupation, sur simple information verbale.

Article 11 - Fin de l'autorisation

La présente autorisation pourra être abrogée sans préjudice, s'il y a lieu, des poursuites pour contravention de grande voirie.

L'abrogation pourra notamment être prononcée :

- en cas d'occupation ou d'usage du domaine public maritime non-conforme à tout ou partie du présent arrêté ;
- à la demande de la directrice régionale des finances publiques, en cas d'inexécution d'une des clauses ou conditions financières du présent arrêté ;
- en cas de faillite du bénéficiaire ;
- à tout moment à la demande du bénéficiaire, en adressant au Préfet une demande motivée avec un courrier en accusé réception.

Article 12 - Fin de l'occupation

Préfecture de la Corse-du-Sud – Palais Lantivy – Cours Napoléon – 20188 Ajaccio cedex 9 – Standard : 04.95.11.12.13

Accueil général ouvert du lundi au vendredi de 8h30 à 11h30 et de 13h30 à 15h30

Adresse électronique : prefecture@corse-du-sud.gouv.fr – www.corse-du-sud.gouv.fr

Facebook : @prefecture2a – Twitter : @Prefet2A

A l'échéance de la période d'occupation autorisée ou en cas d'abrogation, et sauf demande expresse contraire de l'administration, les ouvrages et équipements existants sur la dépendance domaniale sont retirés.

Dans le cas où le bénéficiaire a été autorisé à occuper des ouvrages déjà réalisés, la démolition s'applique aux ouvrages précédemment réalisés, comme à celles éventuellement édifiées par le bénéficiaire.

Article 13 - Remise en état du site

Le bénéficiaire informe par courrier postal avec accusé de réception l'autorité gestionnaire du domaine public maritime, à la fin de chaque période effective d'occupation, de la remise des lieux en leur état primitif.

L'autorité gestionnaire du domaine public maritime peut exiger la réalisation d'un constat contradictoire dans un délai d'un mois après réception du courrier. A défaut d'avoir informé l'administration de la remise des lieux en leur état primitif, les réparations et sanctions motivées par la dégradation du domaine public maritime sur le site de l'occupation incomberont au bénéficiaire.

Le présent article est applicable également en cas de retrait ou de cessation de l'autorisation avant terme.

Article 14 - Renouvellement ou modification de l'autorisation

Le bénéficiaire adresse toute demande de renouvellement ou de modification de la présente autorisation au minimum **cinq mois** avant le début de la période d'occupation du domaine public maritime.

A défaut, le renouvellement ou la modification ne pourra être autorisé.

Est entendu par le terme modification :

- tout changement de superficie ou de période d'occupation ;
- l'usage d'équipement, la réalisation ou la modification d'ouvrages qui ne sont pas pris en compte à l'article 2 du présent arrêté ;
- un changement d'adresse du bénéficiaire ;
un changement de la raison sociale ou encore du siège social de la structure qu'il représente.

Article 15 - Responsabilités et assurances

Le bénéficiaire est tenu seul responsable des accidents ou dommages résultant, sur le lieu de l'occupation, de la réalisation et de l'exploitation des ouvrages et équipements.

Il contracte les assurances couvrant les dommages correspondants, et, en cas de modification des contrats, transmet au gestionnaire du domaine public maritime les documents attestant de la couverture effective.

Le bénéficiaire rend compte à l'autorité gestionnaire de tout dommage qu'il a causé au domaine public maritime. Il n'effectue aucune réparation en l'absence de prescription de l'autorité compétente.

Préfecture de la Corse-du-Sud – Palais Lantivy – Cours Napoléon – 20188 Ajaccio cedex 9 – Standard : 04.95.11.12.13

Accueil général ouvert du lundi au vendredi de 8h30 à 11h30 et de 13h30 à 15h30

Adresse électronique : prefecture@corse-du-sud.gouv.fr – www.corse-du-sud.gouv.fr

Facebook : @prefecture2a – Twitter : @Prefet2A

Le bénéficiaire ne peut réclamer d'indemnité à l'encontre de l'État en cas de modification de la configuration des lieux par rapport à celle existante le jour de la signature du présent arrêté.

En aucun cas le bénéficiaire ne pourra tenir l'État responsable des dommages et dégradations causés du fait de l'occupation consentie sur le domaine public maritime.

Article 16 - Voies et délais de recours

Conformément aux dispositions des articles R. 421-1 à R. 421-5 du code de justice administrative, le présent arrêté peut faire l'objet d'un recours contentieux devant le tribunal administratif de Bastia dans le délai de deux mois à compter de sa notification. Le tribunal administratif peut être saisi par l'application « Télérecours citoyens » accessible par le site www.telerecours.fr


Article 17 - Notification & publicité du présent arrêté

Le sous-préfet de Sartène, la directrice régionale des finances publiques et le directeur de la mer et du littoral de Corse sont chargés, chacun en ce qui le concerne, d'assurer l'exécution du présent arrêté, qui sera notifié au pétitionnaire par les soins du directeur de la mer et du littoral de Corse. Les documents seront consultables auprès de la direction de la mer et du littoral de Corse.

Fait à Sartène, le 31 mars 2022

Pour le préfet et par délégation

Le sous-préfet de Sartène

A blue ink signature consisting of a large loop followed by a horizontal line extending to the right.

Arnaud GILLET



**32 matelas
16 parasols
160 m²**

**2022-077S
COLONNA CESARI DELLA ROCCA Roch françois
(SARL DOMAINE DE CARANELLA)
Cala Rossa, LECCI**

Direction de la mer et du littoral de Corse

2A-2022-03-31-00054

31/03/2022 : M.Arnaud GILLET

2022-078S PIREDDA Jean-Giovanco Arrêté Plan

**Arrêté n°
portant autorisation d'occupation du domaine public maritime
Dossier n° 2022-078S**

**Le Préfet de Corse, préfet de la Corse-du-Sud
Chevalier de la Légion d'honneur
Chevalier de l'Ordre National du Mérite**

- Vu** le code de l'environnement, notamment son article L.321-9 ;
- Vu** le code général de la propriété des personnes publiques (CG3P) ;
- Vu** le code de l'urbanisme ;
- Vu** l'ordonnance n°2017-562 du 19 avril 2017, relative à la propriété des personnes pour le titre d'occupation du domaine public maritime naturel ;
- Vu** la loi 2011-1749 du 05 décembre 2011 relative au plan d'aménagement et de développement durable de la Corse (PADDUC) ;
- Vu** la loi 2021-1465 du 10 novembre 2021 portant diverses disposition de vigilance sanitaire ;
- Vu** le décret n°70-229 du 17 mars 1970 portant déconcentration administrative en ce qui concerne le domaine public administratif ;
- Vu** le décret n°2004-374 du 29 avril 2004 modifié relatif aux pouvoirs des préfets, à l'organisation et à l'action des services de l'État dans les régions et les départements ;
- Vu** le décret du Président de la République du 15 février 2022 portant nomination de M. Amaury de SAINT-QUENTIN, préfet hors classe, en qualité de préfet de Corse, préfet de la Corse-du-Sud ;
- Vu** le procès-verbal du 3 mars 2022 d'installation dans ses fonctions de M. Amaury de SAINT-QUENTIN préfet hors classe, en qualité de préfet de Corse, préfet de la Corse-du-Sud ;

- Vu** le décret du 23 septembre 1999 portant création de la Réserve Naturelle des Bouches de Bonifacio ;
- Vu** le décret du Président de la République du 29 août 2019 nommant M. Arnaud GILLET sous-préfet de Sartène ;
- Vu** le décret n° 2021-1140 du 1^{er} septembre 2021 relatif à la direction de la mer et du littoral de Corse ;
- Vu** l'arrêté de la ministre de la transition écologique et de la ministre de la mer, en date du 23 septembre 2021, nommant M. Riyad DJAFFAR directeur de la mer et du littoral de Corse ;
- Vu** la délibération 15/235 AC de l'assemblée de Corse du 02 octobre 2015 portant approbation du PADDUC ;
- Vu** la délibération 15/236 AC de l'assemblée de Corse du 02 octobre 2015 approuvant la liste des espaces terrestres et marins, sites et paysages remarquables ou caractéristiques ;
- Vu** la délibération 15/237 AC de l'assemblée de Corse du 02 octobre 2015 approuvant la carte des vocations des plages et séquences littorales dans lesquelles peuvent être autorisés des aménagements légers ;
- Vu** la demande d'occupation temporaire du domaine public maritime formulée le 28/01/2022 par M. Piredda Jean-Giovanco, sur la commune de Porto-Vecchio, plage d'Asciaghju ;
- Vu** l'avis favorable du maire en date du 31/01/2022 ;
- Vu** le courrier avec AR n° 1A 186 980 4432 9, de non-renouvellement pour une activité motorisée de type jets-skis, dans la Réserve Naturelle des bouches de Bonifacio en date du 15/02/2022 ;
- Vu** le recours gracieux date du 24/02/2022 ;
- Vu** la consultation du comité consultatif de la RNBB en date du 28/01/2022,

CONSIDÉRANT que le lieu-dit Asciaghju, commune de Porto-Vecchio est identifiée dans le PADDUC comme étant une plage à vocation NATURELLE FRÉQUENTÉE ;

CONSIDÉRANT que dans un espace ainsi qualifié, les prescriptions du PADDUC font obstacle à l'installation d'une base nautique incluant des engins motorisés ;

CONSIDÉRANT de plus que la plage de Asciaghju est incluse dans un ensemble qui présente des caractéristiques paysagères de très bonne qualité, une richesse écologique et biologique exceptionnelle ainsi qu'un très fort intérêt géologique, permettant de le qualifier d'espace remarquable et caractéristique du littoral au sens de l'article R121-4 du code de l'urbanisme, espace identifié n°2A70 dans l'annexe 7 du PADDUC ;

Préfecture de la Corse-du-Sud – Palais Lantivy – Cours Napoléon – 20188 Ajaccio cedex 9 – Standard : 04.95.11.12.13

Accueil général ouvert du lundi au vendredi de 8h30 à 11h30 et de 13h30 à 15h30

Adresse électronique : prefecture@corse-du-sud.gouv.fr – www.corse-du-sud.gouv.fr

Facebook : @prefecture2a – Twitter : @Prefet2A

CONSIDÉRANT que la demande porte sur des activités nautiques, qui ne figurent pas dans la liste des aménagements autorisés au sens des dispositions de l'article R121-5 du code de l'urbanisme ;

CONSIDÉRANT que l'occupation demandée est située au sein de la Réserve Naturelle des Bouches de Bonifacio ;

CONSIDÉRANT que l'activité de jets-skis est de nature à troubler la tranquillité des lieux par des nuisances sonores ;

CONSIDÉRANT que les formalités de publicité relatives aux demandes d'occupation à vocation économique ont été dûment accomplies ;

Sur proposition du Sous-préfet de l'arrondissement de Sartène

ARRETE

Article 1^{er} - Bénéficiaire de l'autorisation

L'Enseigne - Linda Beach, immatriculée au registre de commerce et des sociétés sous le n°329 013 163, représentée par Monsieur PIREDDA Jean-Giovanco, demeurant Rue Giovanni Della Grossa résidence Vaccaja n°16A Casa Athéna - 20137 Porto Vecchio, ci-après désigné par le terme « bénéficiaire », est autorisé à occuper le domaine public maritime suivant les conditions du présent arrêté.

Article 2 - Objet de l'autorisation

Le bénéficiaire est autorisé à implanter et maintenir les ouvrages et équipements décrits ci-après, sur la commune de Porto-Vecchio lieu-dit Asciaghju pour un local de restauration avec terrasse et des matelas / parasols. L'occupation est circonscrite à la zone figurant au plan annexé, pour une surface de 470 m² servant d'assiette à :

- un local de restauration démontable d'une superficie de 24 m² ;
- une terrasse de restauration démontable d'une superficie 230 m² ;
- 32 matelas et 16 parasols sur une superficie de 160 m² ;
- un stockage sur sable de 56 m², pour 10 engins **non motorisés** ;

Coordonnées GPS : 41°54'84.80''N / 09°30'80.81''E

La présente autorisation a pour seul objet de mettre des immeubles du domaine public maritime à disposition du bénéficiaire, lequel est tenu d'obtenir les autres autorisations administratives nécessaires, le cas échéant, à raison de la nature des ouvrages réalisés, des équipements utilisés, et des activités pratiquées.

Sur le lieu de l'occupation, le bénéficiaire affiche le présent arrêté et le plan d'implantation à l'attention des usagers. Lorsque le bénéficiaire promeut ses activités via un site internet, il rend librement consultables ces documents par des liens accessibles directement sur la page d'accueil du site. **L'accès à la plage doit rester public.**

Article 3 - Durée de l'autorisation

L'autorisation est valable du 15/04/2022 au 15/10/2022 dans les conditions fixées par le présent arrêté.

Préfecture de la Corse-du-Sud – Palais Lantivy – Cours Napoléon – 20188 Ajaccio cedex 9 – Standard : 04.95.11.12.13

Accueil général ouvert du lundi au vendredi de 8h30 à 11h30 et de 13h30 à 15h30

Adresse électronique : prefecture@corse-du-sud.gouv.fr – www.corse-du-sud.gouv.fr

Facebook : @prefecture2a – Twitter : @Prefet2A

Cette durée inclut le montage des ouvrages et équipements prévus, leur utilisation, puis leur démontage et leur enlèvement.

Article 4 - Nature de l'autorisation

La présente autorisation est précaire et révocable, conformément aux articles L.2122 et L.2122-3 du code général de la propriété des personnes publiques.

Elle n'est pas constitutive de droits réels.

Elle exclut la tacite reconduction.

Elle est strictement personnelle, et ne peut donc faire l'objet d'une cession au bénéfice d'une tierce personne. Les ouvrages et équipements autorisés ne peuvent être ni loués, ni vendus, et ne peuvent être utilisés comme support publicitaire.

Le titulaire peut assortir l'usage de certains équipements d'une rémunération. Dans ce cas, les tarifs sont affichés et visibles par les usagers du domaine public maritime.

Si le site de l'occupation devait faire l'objet d'une concession au profit de la commune dont elle dépend avant la fin de la présente autorisation, cette dernière, cesserait de plein droit à la date de l'entrée en vigueur de ladite concession, conformément aux dispositions prévues à l'article L.2124-4 du code général de la propriété des personnes publiques.

Article 5 - Clauses financières - redevance domaniale

En contrepartie de l'occupation privative du domaine public ainsi que des avantages de toute nature procurés par l'utilisation du bien, l'occupant s'acquittera d'une redevance d'occupation du domaine public dont le montant a été déterminé conformément aux principes énoncés aux articles L 2125-1 et L 2125-3 du CG3P.

La présente autorisation d'occuper le domaine public est conclue moyennant le paiement d'une redevance d'un montant annuel de 18 190,00 euros.

La redevance est payable par terme annuel et d'avance dès signature de la présente autorisation à la caisse de la Direction Régionale des Finances Publiques de Corse et du département de la Corse-du-Sud.

Article 6 - Entretien et travaux durant l'autorisation

Le bénéficiaire entretient à ses frais et risques les ouvrages et équipements sur le lieu de l'occupation.

Conformément à l'article L. 321-9 du code de l'environnement, il est rappelé que la circulation de véhicules à moteur pour le compte du bénéficiaire n'est pas autorisée sur le domaine public maritime.

Par conséquent pour l'implantation des ouvrages, l'installation des équipements, leur maintenance, leur protection ou encore leur exploitation courante, aucune intervention de véhicule de chantier n'est autorisée. Toutefois, le bénéficiaire peut formuler une demande au Préfet afin que soient autorisées les interventions et travaux nécessaires à la sécurité du site et de ses usagers.

Le Préfet peut prendre ou imposer toutes mesures indispensables à la conservation du domaine public maritime, y compris sur le lieu de l'occupation, sans que le bénéficiaire puisse se prévaloir d'une indemnité.

Préfecture de la Corse-du-Sud – Palais Lantivy – Cours Napoléon – 20188 Ajaccio cedex 9 – Standard : 04.95.11.12.13

Accueil général ouvert du lundi au vendredi de 8h30 à 11h30 et de 13h30 à 15h30

Adresse électronique : prefecture@corse-du-sud.gouv.fr – www.corse-du-sud.gouv.fr

Facebook : @prefecture2a – Twitter : @Prefet2A

Article 7 - Accès et usage des ouvrages et équipements sur le lieu de l'occupation

Le bénéficiaire est tenu de conserver le libre accès du public au domaine public maritime, quelles que soient les conditions de son occupation.

Il ne peut en aucun cas entraver la libre circulation du public, hormis à l'intérieur du périmètre de l'occupation qui lui est consentie par le présent arrêté, à raison de la nature des activités dont il a la responsabilité. Il peut soumettre l'usage de certains de ses équipements à un règlement intérieur, au versement d'une caution, ou encore à une rémunération. Dans ce cas, le règlement intérieur, le montant des cautions, et les tarifs en vigueur sont affichés à l'attention du public. Lorsque le bénéficiaire promeut ses activités via un site internet, il y rend librement consultables ces informations.

Aucun ouvrage ni équipement ne sera positionné à moins de 5 mètres du rivage de la mer afin de préserver la circulation en toute sécurité du public sur la plage.

Tout affichage de conditions limitant l'accès à la plage par le public, ou la restriction d'usages hors du périmètre de l'occupation est interdit. En aucun cas les ouvrages, équipements, documents de promotion y compris électroniques, ou encore affichages publicitaires, se rapportant à l'occupation qui fait l'objet du présent arrêté, ne doivent porter la mention d'un accès ou d'un usage privatifs du domaine public maritime.

Le bénéficiaire matérialise les limites de l'emplacement attribué sur une hauteur minimale de 50 cm, de telle manière que les espaces dont l'usage est soumis aux conditions d'exploitation fixées par le bénéficiaire soient clairement identifiées. Les installations sont ainsi circonscrites par un moyen tel que brise-vue, ruban, ou canisse. Dans tous les cas, ce moyen doit être assujéti au sol de telle manière qu'il ne puisse pas être déplacé involontairement par les usagers du site.

Article 8 - Dispositions diverses

Les divers matériels utilisés ou exploités devront être conformes aux normes exigées dans chaque branche professionnelle d'activité et satisfaire notamment aux conditions d'hygiène et de sécurité en vigueur.

En cas d'alerte Météo France de vigilance de vague submersion (VVS) le titulaire est tenu de se référer et de suivre les préconisations présentes dans le plan de sauvegarde communal.

Article 9 - Prescriptions Natura 2000

Le bénéficiaire dont l'occupation est située dans le périmètre d'influence d'un site Natura 2000 applique les prescriptions particulières établies par l'autorité environnementale, et jointes, le cas échéant, en annexe du présent arrêté.

Article 10 - Accès des agents de contrôle

Les agents chargés de la police de la conservation du domaine public maritime doivent pouvoir librement accéder en tout temps à toute partie de l'occupation, sur simple information verbale.

Préfecture de la Corse-du-Sud – Palais Lantivy – Cours Napoléon – 20188 Ajaccio cedex 9 – Standard : 04.95.11.12.13

Accueil général ouvert du lundi au vendredi de 8h30 à 11h30 et de 13h30 à 15h30

Adresse électronique : prefecture@corse-du-sud.gouv.fr – www.corse-du-sud.gouv.fr

Facebook : @prefecture2a – Twitter : @Prefet2A

Article 11 - Fin de l'autorisation

La présente autorisation pourra être abrogée sans préjudice, s'il y a lieu, des poursuites pour contravention de grande voirie.

L'abrogation pourra notamment être prononcée :

- en cas d'occupation ou d'usage du domaine public maritime non-conforme à tout ou partie du présent arrêté ;
- à la demande de la directrice régionale des finances publiques, en cas d'inexécution d'une des clauses ou conditions financières du présent arrêté ;
- en cas de faillite du bénéficiaire ;
- à tout moment à la demande du bénéficiaire, en adressant au Préfet une demande motivée avec un courrier en accusé réception.

Article 12 - Fin de l'occupation

A l'échéance de la période d'occupation autorisée ou en cas d'abrogation, et sauf demande expresse contraire de l'administration, les ouvrages et équipements existants sur la dépendance domaniale sont retirés.

Dans le cas où le bénéficiaire a été autorisé à occuper des ouvrages déjà réalisés, la démolition s'applique aux ouvrages précédemment réalisés, comme à celles éventuellement édifiées par le bénéficiaire.

Article 13 - Remise en état du site

Le bénéficiaire informe par courrier postal avec accusé de réception l'autorité gestionnaire du domaine public maritime, à la fin de chaque période effective d'occupation, de la remise des lieux en leur état primitif.

L'autorité gestionnaire du domaine public maritime peut exiger la réalisation d'un constat contradictoire dans un délai d'un mois après réception du courrier. A défaut d'avoir informé l'administration de la remise des lieux en leur état primitif, les réparations et sanctions motivées par la dégradation du domaine public maritime sur le site de l'occupation incomberont au bénéficiaire.

Le présent article est applicable également en cas de retrait ou de cessation de l'autorisation avant terme.

Article 14 - Renouvellement ou modification de l'autorisation

Le bénéficiaire adresse toute demande de renouvellement ou de modification de la présente autorisation au minimum **cinq mois** avant le début de la période d'occupation du domaine public maritime.

A défaut, le renouvellement ou la modification ne pourra être autorisé.

Est entendu par le terme modification :

- tout changement de superficie ou de période d'occupation ;
- l'usage d'équipement, la réalisation ou la modification d'ouvrages qui ne sont pas pris en compte à l'article 2 du présent arrêté ;
- un changement d'adresse du bénéficiaire ;

Préfecture de la Corse-du-Sud – Palais Lantivy – Cours Napoléon – 20188 Ajaccio cedex 9 – Standard : 04.95.11.12.13

Accueil général ouvert du lundi au vendredi de 8h30 à 11h30 et de 13h30 à 15h30

Adresse électronique : prefecture@corse-du-sud.gouv.fr – www.corse-du-sud.gouv.fr

Facebook : @prefecture2a – Twitter : @Prefet2A

un changement de la raison sociale ou encore du siège social de la structure qu'il représente.

Article 15 - Responsabilités et assurances

Le bénéficiaire est tenu seul responsable des accidents ou dommages résultant, sur le lieu de l'occupation, de la réalisation et de l'exploitation des ouvrages et équipements.

Il contracte les assurances couvrant les dommages correspondants, et, en cas de modification des contrats, transmet au gestionnaire du domaine public maritime les documents attestant de la couverture effective.

Le bénéficiaire rend compte à l'autorité gestionnaire de tout dommage qu'il a causé au domaine public maritime. Il n'effectue aucune réparation en l'absence de prescription de l'autorité compétente.

Le bénéficiaire ne peut réclamer d'indemnité à l'encontre de l'État en cas de modification de la configuration des lieux par rapport à celle existante le jour de la signature du présent arrêté.

En aucun cas le bénéficiaire ne pourra tenir l'État responsable des dommages et dégradations causés du fait de l'occupation consentie sur le domaine public maritime.

Article 16 - Voies et délais de recours

Conformément aux dispositions des articles R. 421-1 à R. 421-5 du code de justice administrative, le présent arrêté peut faire l'objet d'un recours contentieux devant le tribunal administratif de Bastia dans le délai de deux mois à compter de sa notification. Le tribunal administratif peut être saisi par l'application « Télérecours citoyens » accessible par le site www.telerecours.fr


Article 17 - Notification & publicité du présent arrêté

Le sous-préfet de Sartène, la directrice régionale des finances publiques et le directeur de la mer et du littoral de Corse sont chargés, chacun en ce qui le concerne, d'assurer l'exécution du présent arrêté, qui sera notifié au pétitionnaire par les soins du directeur de la mer et du littoral de Corse. Les documents seront consultables auprès de la direction de la mer et du littoral de Corse.

Fait à Sartène, le 31 mars 2022

Pour le préfet et par délégation

Le sous-préfet de Sartène

A blue ink signature, appearing to be 'Arnaud Gillet', written in a cursive style.

Arnaud GILLET

Préfecture de la Corse-du-Sud – Palais Lantivy – Cours Napoléon – 20188 Ajaccio cedex 9 – Standard : 04.95.11.12.13
Accueil général ouvert du lundi au vendredi de 8h30 à 11h30 et de 13h30 à 15h30
Adresse électronique : prefecture@corse-du-sud.gouv.fr – www.corse-du-sud.gouv.fr
Facebook : @prefecture2a – Twitter : @Prefet2A

2022-078S

PIREDDA Jean Giovanco

LINDA BEACH

Asciaghju, PORTO-VECCHIO

16 matelas
8 parasols
80 m²

Restauration démontable 254 m²
(230 m² de terrasse démontable et 24 m² de local)

Stockage sur sable 56 m²
10 engins non motorisés

16 matelas
8 parasols
80 m²

Direction de la mer et du littoral de Corse

2A-2022-03-31-00055

31/03/2022 : M.Arnaud GILLET

2022-080S BIANCARELLI Philippe Arrêté Plan



**PRÉFET
DE LA CORSE-
DU-SUD**

*Liberté
Égalité
Fraternité*

**Direction de la mer
et du littoral de Corse
Service Gestion Intégrée
de la mer et du littoral**

**Arrêté n°
portant autorisation d'occupation du domaine public maritime
Dossier n° 2022-080S**

**Le Préfet de Corse, préfet de la Corse-du-Sud
Chevalier de la Légion d'honneur
Chevalier de l'Ordre National du Mérite**

- Vu** le code de l'environnement, notamment son article L.321-9 ;
- Vu** le code général de la propriété des personnes publiques (CG3P) ;
- Vu** le code de l'urbanisme ;
- Vu** l'ordonnance n°2017-562 du 19 avril 2017, relative à la propriété des personnes pour le titre d'occupation du domaine public maritime naturel ;
- Vu** la loi 2011-1749 du 05 décembre 2011 relative au plan d'aménagement et de développement durable de la Corse (PADDUC) ;
- Vu** la loi 2021-1465 du 10 novembre 2021 portant diverses disposition de vigilance sanitaire ;
- Vu** le décret n°70-229 du 17 mars 1970 portant déconcentration administrative en ce qui concerne le domaine public administratif ;
- Vu** le décret n°2004-374 du 29 avril 2004 modifié relatif aux pouvoirs des préfets, à l'organisation et à l'action des services de l'État dans les régions et les départements ;
- Vu** le décret du Président de la République du 15 février 2022 portant nomination de M. Amaury de SAINT-QUENTIN, préfet hors classe, en qualité de préfet de Corse, préfet de la Corse-du-Sud ;
- Vu** le procès-verbal du 3 mars 2022 d'installation dans ses fonctions de M. Amaury de SAINT-QUENTIN préfet hors classe, en qualité de préfet de Corse, préfet de la Corse-du-Sud ;

Préfecture de la Corse-du-Sud – Palais Lantivy – Cours Napoléon – 20188 Ajaccio cedex 9 – Standard : 04.95.11.12.13

Accueil général ouvert du lundi au vendredi de 8h30 à 11h30 et de 13h30 à 15h30

Adresse électronique : prefecture@corse-du-sud.gouv.fr – www.corse-du-sud.gouv.fr

Facebook : @prefecture2a – Twitter : @Prefet2A

- Vu** le décret du Président de la République du 29 août 2019 nommant M. Arnaud GILLET sous-préfet de Sartène ;
- Vu** le décret n° 2021-1140 du 1^{er} septembre 2021 relatif à la direction de la mer et du littoral de Corse ;
- Vu** l'arrêté de la ministre de la transition écologique et de la ministre de la mer, en date du 23 septembre 2021, nommant M. Riyad DJAFFAR directeur de la mer et du littoral de Corse ;
- Vu** la délibération 15/235 AC de l'assemblée de Corse du 02 octobre 2015 portant approbation du PADDUC ;
- Vu** la délibération 15/236 AC de l'assemblée de Corse du 02 octobre 2015 approuvant la liste des espaces terrestres et marins, sites et paysages remarquables ou caractéristiques ;
- Vu** la délibération 15/237 AC de l'assemblée de Corse du 02 octobre 2015 approuvant la carte des vocations des plages et séquences littorales dans lesquelles peuvent être autorisés des aménagements légers ;
- Vu** la demande d'occupation temporaire du domaine public maritime formulée le 28/01/2022 par M. Biancarelli Philippe, sur la commune de Porto-Vecchio, lieu-dit Paviddonu ;
- Vu** l'avis favorable du maire en date du 24/01/2022 ;

CONSIDERANT que le lieu-dit Paviddonu, commune de Porto-Vecchio est identifiée dans le PADDUC comme étant une plage à vocation NATURELLE FREQUENTEE ;

CONSIDERANT que l'occupation demandée ne fait pas obstacle aux usages correspondant à l'affectation des immeubles du domaine public maritime sur le site considéré ;

CONSIDERANT que l'accès libre et gratuit à la plage par le public est maintenu, hormis pour ce qui concerne l'utilisation des équipements et services que le pétitionnaire entend mettre à disposition des usagers sous certaines conditions ;

CONSIDERANT que les formalités de publicité relatives aux demandes d'occupation à vocation économique ont été dûment accomplies ;

Sur proposition du Sous-préfet de l'arrondissement de Sartène

ARRETE

Préfecture de la Corse-du-Sud – Palais Lantivy – Cours Napoléon – 20188 Ajaccio cedex 9 – Standard : 04.95.11.12.13

Accueil général ouvert du lundi au vendredi de 8h30 à 11h30 et de 13h30 à 15h30

Adresse électronique : prefecture@corse-du-sud.gouv.fr – www.corse-du-sud.gouv.fr

Facebook : @prefecture2a – Twitter : @Prefet2A

Article 1^{er} - Bénéficiaire de l'autorisation

La SAS - Paviddonu, immatriculée au registre de commerce et des sociétés sous le n°353 182 314, représentée par Monsieur BIANCARELLI Philippe, demeurant Route de Palombaggia lieu-dit Pavellone - 20137 Porto Vecchio, ci-après désigné par le terme « bénéficiaire », est autorisé à occuper le domaine public maritime suivant les conditions du présent arrêté.

Article 2 - Objet de l'autorisation

Le bénéficiaire est autorisé à implanter et maintenir les ouvrages et équipements décrits ci-après, sur la commune de Porto-Vecchio, lieu-dit Paviddonu, pour une plate-forme en bois. L'occupation est circonscrite à la zone figurant au plan annexé, pour une surface de 100 m² servant d'assiette à :

- une plate-forme en bois démontable d'une superficie de 100 m² ;

Coordonnées GPS : 41°60'118.728''N / 09°33'507.442''E

**Pour rappel le plan d'eau ne peut faire l'objet d'aucune occupation privative.
Aucun matériel (matelas, parasols, etc.) ne devra être installé sur le ponton.**

La présente autorisation a pour seul objet de mettre des immeubles du domaine public maritime à disposition du bénéficiaire, lequel est tenu d'obtenir les autres autorisations administratives nécessaires, le cas échéant, à raison de la nature des ouvrages réalisés, des équipements utilisés, et des activités pratiquées.

Sur le lieu de l'occupation, le bénéficiaire affiche le présent arrêté et le plan d'implantation à l'attention des usagers. Lorsque le bénéficiaire promeut ses activités via un site internet, il rend librement consultables ces documents par des liens accessibles directement sur la page d'accueil du site. **L'accès à la plage doit rester public.**

Article 3 - Durée de l'autorisation

L'autorisation est valable du 01/06/2022 au 30/09/2022 dans les conditions fixées par le présent arrêté.

Cette durée inclut le montage des ouvrages et équipements prévus, leur utilisation, puis leur démontage et leur enlèvement.

Article 4 - Nature de l'autorisation

La présente autorisation est précaire et révocable, conformément aux articles L.2122 et L.2122-3 du code général de la propriété des personnes publiques.

Elle n'est pas constitutive de droits réels.

Elle exclut la tacite reconduction.

Elle est strictement personnelle, et ne peut donc faire l'objet d'une cession au bénéfice d'une tierce personne. Les ouvrages et équipements autorisés ne peuvent être ni loués, ni vendus, et ne peuvent être utilisés comme support publicitaire.

Le titulaire peut assortir l'usage de certains équipements d'une rémunération. Dans ce cas, les tarifs sont affichés et visibles par les usagers du domaine public maritime.

Si le site de l'occupation devait faire l'objet d'une concession au profit de la commune dont elle dépend avant la fin de la présente autorisation, cette dernière, cesserait de plein droit à la date de l'entrée en vigueur de ladite concession, conformément aux

Préfecture de la Corse-du-Sud – Palais Lantivy – Cours Napoléon – 20188 Ajaccio cedex 9 – Standard : 04.95.11.12.13

Accueil général ouvert du lundi au vendredi de 8h30 à 11h30 et de 13h30 à 15h30

Adresse électronique : prefecture@corse-du-sud.gouv.fr – www.corse-du-sud.gouv.fr

Facebook : @prefecture2a – Twitter : @Prefet2A

dispositions prévues à l'article L.2124-4 du code général de la propriété des personnes publiques.

Article 5 - Clauses financières - redevance domaniale

En contrepartie de l'occupation privative du domaine public ainsi que des avantages de toute nature procurés par l'utilisation du bien, l'occupant s'acquittera d'une redevance d'occupation du domaine public dont le montant a été déterminé conformément aux principes énoncés aux articles L 2125-1 et L 2125-3 du CG3P.

La présente autorisation d'occuper le domaine public est conclue moyennant le paiement d'une redevance d'un montant annuel de 2 500,00 euros.

La redevance est payable par terme annuel et d'avance dès signature de la présente autorisation à la caisse de la Direction Régionale des Finances Publiques de Corse et du département de la Corse-du-Sud.

Article 6 - Entretien et travaux durant l'autorisation

Le bénéficiaire entretient à ses frais et risques les ouvrages et équipements sur le lieu de l'occupation.

Conformément à l'article L. 321-9 du code de l'environnement, il est rappelé que la circulation de véhicules à moteur pour le compte du bénéficiaire n'est pas autorisée sur le domaine public maritime.

Par conséquent pour l'implantation des ouvrages, l'installation des équipements, leur maintenance, leur protection ou encore leur exploitation courante, aucune intervention de véhicule de chantier n'est autorisée. Toutefois, le bénéficiaire peut formuler une demande au Préfet afin que soient autorisées les interventions et travaux nécessaires à la sécurité du site et de ses usagers.

Le Préfet peut prendre ou imposer toutes mesures indispensables à la conservation du domaine public maritime, y compris sur le lieu de l'occupation, sans que le bénéficiaire puisse se prévaloir d'une indemnité.

Article 7 - Accès et usage des ouvrages et équipements sur le lieu de l'occupation

Le bénéficiaire est tenu de conserver le libre accès du public au domaine public maritime, quelles que soient les conditions de son occupation.

Il ne peut en aucun cas entraver la libre circulation du public, hormis à l'intérieur du périmètre de l'occupation qui lui est consentie par le présent arrêté, à raison de la nature des activités dont il a la responsabilité. Il peut soumettre l'usage de certains de ses équipements à un règlement intérieur, au versement d'une caution, ou encore à une rémunération. Dans ce cas, le règlement intérieur, le montant des cautions, et les tarifs en vigueur sont affichés à l'attention du public. Lorsque le bénéficiaire promeut ses activités via un site internet, il y rend librement consultables ces informations.

Aucun ouvrage ni équipement ne sera positionné à moins de 3 mètres du rivage de la mer afin de préserver la circulation en toute sécurité du public sur la plage.

Préfecture de la Corse-du-Sud – Palais Lantivy – Cours Napoléon – 20188 Ajaccio cedex 9 – Standard : 04.95.11.12.13

Accueil général ouvert du lundi au vendredi de 8h30 à 11h30 et de 13h30 à 15h30

Adresse électronique : prefecture@corse-du-sud.gouv.fr – www.corse-du-sud.gouv.fr

Facebook : @prefecture2a – Twitter : @Prefet2A

Tout affichage de conditions limitant l'accès à la plage par le public, ou la restriction d'usages hors du périmètre de l'occupation est interdit. En aucun cas les ouvrages, équipements, documents de promotion y compris électroniques, ou encore affichages publicitaires, se rapportant à l'occupation qui fait l'objet du présent arrêté, ne doivent porter la mention d'un accès ou d'un usage privatifs du domaine public maritime.

Le bénéficiaire matérialise les limites de l'emplacement attribué sur une hauteur minimale de 50 cm, de telle manière que les espaces dont l'usage est soumis aux conditions d'exploitation fixées par le bénéficiaire soient clairement identifiées. Les installations sont ainsi circonscrites par un moyen tel que brise-vue, ruban, ou canisse. Dans tous les cas, ce moyen doit être assujéti au sol de telle manière qu'il ne puisse pas être déplacé involontairement par les usagers du site.

Article 8 - Dispositions diverses

Les divers matériels utilisés ou exploités devront être conformes aux normes exigées dans chaque branche professionnelle d'activité et satisfaire notamment aux conditions d'hygiène et de sécurité en vigueur.

En cas d'alerte Météo France de vigilance de vague submersion (VVS) le titulaire est tenu de se référer et de suivre les préconisations présentes dans le plan de sauvegarde communal.

Article 9 - Prescriptions Natura 2000

Le bénéficiaire dont l'occupation est située dans le périmètre d'influence d'un site Natura 2000 applique les prescriptions particulières établies par l'autorité environnementale, et jointes, le cas échéant, en annexe du présent arrêté.

Article 10 - Accès des agents de contrôle

Les agents chargés de la police de la conservation du domaine public maritime doivent pouvoir librement accéder en tout temps à toute partie de l'occupation, sur simple information verbale.

Article 11 - Fin de l'autorisation

La présente autorisation pourra être abrogée sans préjudice, s'il y a lieu, des poursuites pour contravention de grande voirie.

L'abrogation pourra notamment être prononcée :

- en cas d'occupation ou d'usage du domaine public maritime non-conforme à tout ou partie du présent arrêté ;
- à la demande de la directrice régionale des finances publiques, en cas d'inexécution d'une des clauses ou conditions financières du présent arrêté ;
- en cas de faillite du bénéficiaire ;
- à tout moment à la demande du bénéficiaire, en adressant au Préfet une demande motivée avec un courrier en accusé réception.

Article 12 - Fin de l'occupation

Préfecture de la Corse-du-Sud – Palais Lantivy – Cours Napoléon – 20188 Ajaccio cedex 9 – Standard : 04.95.11.12.13

Accueil général ouvert du lundi au vendredi de 8h30 à 11h30 et de 13h30 à 15h30

Adresse électronique : prefecture@corse-du-sud.gouv.fr – www.corse-du-sud.gouv.fr

Facebook : @prefecture2a – Twitter : @Prefet2A

A l'échéance de la période d'occupation autorisée ou en cas d'abrogation, et sauf demande expresse contraire de l'administration, les ouvrages et équipements existants sur la dépendance domaniale sont retirés.

Dans le cas où le bénéficiaire a été autorisé à occuper des ouvrages déjà réalisés, la démolition s'applique aux ouvrages précédemment réalisés, comme à celles éventuellement édifiées par le bénéficiaire.

Article 13 - Remise en état du site

Le bénéficiaire informe par courrier postal avec accusé de réception l'autorité gestionnaire du domaine public maritime, à la fin de chaque période effective d'occupation, de la remise des lieux en leur état primitif.

L'autorité gestionnaire du domaine public maritime peut exiger la réalisation d'un constat contradictoire dans un délai d'un mois après réception du courrier. A défaut d'avoir informé l'administration de la remise des lieux en leur état primitif, les réparations et sanctions motivées par la dégradation du domaine public maritime sur le site de l'occupation incomberont au bénéficiaire.

Le présent article est applicable également en cas de retrait ou de cessation de l'autorisation avant terme.

Article 14 - Renouvellement ou modification de l'autorisation

Le bénéficiaire adresse toute demande de renouvellement ou de modification de la présente autorisation au minimum **cinq mois** avant le début de la période d'occupation du domaine public maritime.

A défaut, le renouvellement ou la modification ne pourra être autorisé.

Est entendu par le terme modification :

- tout changement de superficie ou de période d'occupation ;
- l'usage d'équipement, la réalisation ou la modification d'ouvrages qui ne sont pas pris en compte à l'article 2 du présent arrêté ;
- un changement d'adresse du bénéficiaire ;
un changement de la raison sociale ou encore du siège social de la structure qu'il représente.

Article 15 - Responsabilités et assurances

Le bénéficiaire est tenu seul responsable des accidents ou dommages résultant, sur le lieu de l'occupation, de la réalisation et de l'exploitation des ouvrages et équipements.

Il contracte les assurances couvrant les dommages correspondants, et, en cas de modification des contrats, transmet au gestionnaire du domaine public maritime les documents attestant de la couverture effective.

Le bénéficiaire rend compte à l'autorité gestionnaire de tout dommage qu'il a causé au domaine public maritime. Il n'effectue aucune réparation en l'absence de prescription de l'autorité compétente.

Le bénéficiaire ne peut réclamer d'indemnité à l'encontre de l'État en cas de modification de la configuration des lieux par rapport à celle existante le jour de la signature du présent arrêté.

Préfecture de la Corse-du-Sud – Palais Lantivy – Cours Napoléon – 20188 Ajaccio cedex 9 – Standard : 04.95.11.12.13

Accueil général ouvert du lundi au vendredi de 8h30 à 11h30 et de 13h30 à 15h30

Adresse électronique : prefecture@corse-du-sud.gouv.fr – www.corse-du-sud.gouv.fr

Facebook : @prefecture2a – Twitter : @Prefet2A

En aucun cas le bénéficiaire ne pourra tenir l'État responsable des dommages et dégradations causés du fait de l'occupation consentie sur le domaine public maritime.

Article 16 - Voies et délais de recours

Conformément aux dispositions des articles R. 421-1 à R. 421-5 du code de justice administrative, le présent arrêté peut faire l'objet d'un recours contentieux devant le tribunal administratif de Bastia dans le délai de deux mois à compter de sa notification. Le tribunal administratif peut être saisi par l'application « Télérecours citoyens » accessible par le site www.telerecours.fr


Article 17 - Notification & publicité du présent arrêté

Le sous-préfet de Sartène, la directrice régionale des finances publiques et le directeur de la mer et du littoral de Corse sont chargés, chacun en ce qui le concerne, d'assurer l'exécution du présent arrêté, qui sera notifié au pétitionnaire par les soins du directeur de la mer et du littoral de Corse. Les documents seront consultables auprès de la direction de la mer et du littoral de Corse.

Fait à Sartène, le 31 mars 2022

Pour le préfet et par délégation

Le sous-préfet de Sartène

A blue ink signature consisting of a large loop followed by a horizontal line extending to the right.

Arnaud GILLET

2022-080S

BIANCARELLI Philippe
Paviddonu, PORTO-VECCHIO



Ponton démontable 100 m²

Direction de la mer et du littoral de Corse

2A-2022-03-31-00056

31/03/2022 : M.Arnaud GILLET

2022-081S LE-MOULLEC Loïc Arrêté Plan

**Arrêté n°
portant autorisation d'occupation du domaine public maritime
Dossier n° 2022-081S**

**Le Préfet de Corse, préfet de la Corse-du-Sud
Chevalier de la Légion d'honneur
Chevalier de l'Ordre National du Mérite**

- Vu** le code de l'environnement, notamment son article L.321-9 ;
- Vu** le code général de la propriété des personnes publiques (CG3P) ;
- Vu** le code de l'urbanisme ;
- Vu** l'ordonnance n°2017-562 du 19 avril 2017, relative à la propriété des personnes pour le titre d'occupation du domaine public maritime naturel ;
- Vu** la loi 2011-1749 du 05 décembre 2011 relative au plan d'aménagement et de développement durable de la Corse (PADDUC) ;
- Vu** la loi 2021-1465 du 10 novembre 2021 portant diverses disposition de vigilance sanitaire ;
- Vu** le décret n°70-229 du 17 mars 1970 portant déconcentration administrative en ce qui concerne le domaine public administratif ;
- Vu** le décret n°2004-374 du 29 avril 2004 modifié relatif aux pouvoirs des préfets, à l'organisation et à l'action des services de l'État dans les régions et les départements ;
- Vu** le décret du Président de la République du 15 février 2022 portant nomination de M. Amaury de SAINT-QUENTIN, préfet hors classe, en qualité de préfet de Corse, préfet de la Corse-du-Sud ;
- Vu** le procès-verbal du 3 mars 2022 d'installation dans ses fonctions de M. Amaury de SAINT-QUENTIN préfet hors classe, en qualité de préfet de Corse, préfet de la Corse-du-Sud ;

- Vu** le décret du Président de la République du 29 août 2019 nommant M. Arnaud GILLET sous-préfet de Sartène ;
- Vu** le décret n° 2021-1140 du 1^{er} septembre 2021 relatif à la direction de la mer et du littoral de Corse ;
- Vu** l'arrêté de la ministre de la transition écologique et de la ministre de la mer, en date du 23 septembre 2021, nommant M. Riyad DJAFFAR directeur de la mer et du littoral de Corse ;
- Vu** la délibération 15/235 AC de l'assemblée de Corse du 02 octobre 2015 portant approbation du PADDUC ;
- Vu** la délibération 15/236 AC de l'assemblée de Corse du 02 octobre 2015 approuvant la liste des espaces terrestres et marins, sites et paysages remarquables ou caractéristiques ;
- Vu** la délibération 15/237 AC de l'assemblée de Corse du 02 octobre 2015 approuvant la carte des vocations des plages et séquences littorales dans lesquelles peuvent être autorisés des aménagements légers ;
- Vu** la demande d'occupation temporaire du domaine public maritime formulée le 28/01/2022 par M. Le Moullec Loïc, sur la commune de Zonza, plage de Pinarello ;
- Vu** l'avis favorable du maire en date du 07/02/2022 ;

CONSIDERANT que la plage de Pinarellu, commune de Zonza est identifiée dans le PADDUC comme étant une plage à vocation NATURELLE FREQUENTEE ;

CONSIDERANT que l'occupation demandée ne fait pas obstacle aux usages correspondant à l'affectation des immeubles du domaine public maritime sur le site considéré ;

CONSIDERANT que l'accès libre et gratuit à la plage par le public est maintenu, hormis pour ce qui concerne l'utilisation des équipements et services que le pétitionnaire entend mettre à disposition des usagers sous certaines conditions ;

CONSIDERANT que les formalités de publicité relatives aux demandes d'occupation à vocation économique ont été dûment accomplies ;

Sur proposition du Sous-préfet de l'arrondissement de Sartène

ARRETE

Préfecture de la Corse-du-Sud – Palais Lantivy – Cours Napoléon – 20188 Ajaccio cedex 9 – Standard : 04.95.11.12.13

Accueil général ouvert du lundi au vendredi de 8h30 à 11h30 et de 13h30 à 15h30

Adresse électronique : prefecture@corse-du-sud.gouv.fr – www.corse-du-sud.gouv.fr

Facebook : @prefecture2a – Twitter : @Prefet2A

Article 1^{er} - Bénéficiaire de l'autorisation

L'École de Voile de Pinarello, SIRET n°481 167 831 00017, représentée par Monsieur LE MOULLEC Loïc, demeurant Route de Pinarello lieu-dit Mangialla - 20144 Sainte Lucie de Porto Vecchio, ci-après désigné par le terme « bénéficiaire », est autorisé à occuper le domaine public maritime suivant les conditions du présent arrêté.

Article 2 - Objet de l'autorisation

Le bénéficiaire est autorisé à implanter et maintenir les ouvrages et équipements décrits ci-après, sur la commune de Zonza lieu-dit Pinarello pour des loisirs nautiques. L'occupation est circonscrite à la zone figurant au plan annexé, pour une surface de 135 m² servant d'assiette à :

- un local **démontable** d'une superficie de 15 m² ;
- un stockage sur sable d'une superficie de 120 m², pour 24 engins non motorisés ;
- 2 engins motorisés (**de sécurité**) ;

Coordonnées GPS : 41°68'13.50"N / 09°37'45.19"E

La présente autorisation a pour seul objet de mettre des immeubles du domaine public maritime à disposition du bénéficiaire, lequel est tenu d'obtenir les autres autorisations administratives nécessaires, le cas échéant, à raison de la nature des ouvrages réalisés, des équipements utilisés, et des activités pratiquées.

Sur le lieu de l'occupation, le bénéficiaire affiche le présent arrêté et le plan d'implantation à l'attention des usagers. Lorsque le bénéficiaire promeut ses activités via un site internet, il rend librement consultables ces documents par des liens accessibles directement sur la page d'accueil du site. **L'accès à la plage doit rester public.**

Article 3 - Durée de l'autorisation

L'autorisation est valable du 01/04/2022 au 01/10/2022 dans les conditions fixées par le présent arrêté.

Cette durée inclut le montage des ouvrages et équipements prévus, leur utilisation, puis leur démontage et leur enlèvement.

Article 4 - Nature de l'autorisation

La présente autorisation est précaire et révocable, conformément aux articles L.2122 et L.2122-3 du code général de la propriété des personnes publiques.

Elle n'est pas constitutive de droits réels.

Elle exclut la tacite reconduction.

Elle est strictement personnelle, et ne peut donc faire l'objet d'une cession au bénéfice d'une tierce personne. Les ouvrages et équipements autorisés ne peuvent être ni loués, ni vendus, et ne peuvent être utilisés comme support publicitaire.

Le titulaire peut assortir l'usage de certains équipements d'une rémunération. Dans ce cas, les tarifs sont affichés et visibles par les usagers du domaine public maritime.

Si le site de l'occupation devait faire l'objet d'une concession au profit de la commune dont elle dépend avant la fin de la présente autorisation, cette dernière, cesserait de plein droit à la date de l'entrée en vigueur de ladite concession, conformément aux dispositions prévues à l'article L.2124-4 du code général de la propriété des personnes publiques.

Article 5 - Clauses financières - redevance domaniale

En contrepartie de l'occupation privative du domaine public ainsi que des avantages de toute nature procurés par l'utilisation du bien, l'occupant s'acquittera d'une redevance d'occupation du domaine public dont le montant a été déterminé conformément aux principes énoncés aux articles L 2125-1 et L 2125-3 du CG3P.

La présente autorisation d'occuper le domaine public est conclue moyennant le paiement d'une redevance d'un montant annuel de 3 775,00 euros.

La redevance est payable par terme annuel et d'avance dès signature de la présente autorisation à la caisse de la Direction Régionale des Finances Publiques de Corse et du département de la Corse-du-Sud.

Article 6 - Entretien et travaux durant l'autorisation

Le bénéficiaire entretient à ses frais et risques les ouvrages et équipements sur le lieu de l'occupation.

Conformément à l'article L. 321-9 du code de l'environnement, il est rappelé que la circulation de véhicules à moteur pour le compte du bénéficiaire n'est pas autorisée sur le domaine public maritime.

Par conséquent pour l'implantation des ouvrages, l'installation des équipements, leur maintenance, leur protection ou encore leur exploitation courante, aucune intervention de véhicule de chantier n'est autorisée. Toutefois, le bénéficiaire peut formuler une demande au Préfet afin que soient autorisées les interventions et travaux nécessaires à la sécurité du site et de ses usagers.

Le Préfet peut prendre ou imposer toutes mesures indispensables à la conservation du domaine public maritime, y compris sur le lieu de l'occupation, sans que le bénéficiaire puisse se prévaloir d'une indemnité.

Article 7 - Accès et usage des ouvrages et équipements sur le lieu de l'occupation

Le bénéficiaire est tenu de conserver le libre accès du public au domaine public maritime, quelles que soient les conditions de son occupation.

Il ne peut en aucun cas entraver la libre circulation du public, hormis à l'intérieur du périmètre de l'occupation qui lui est consentie par le présent arrêté, à raison de la nature des activités dont il a la responsabilité. Il peut soumettre l'usage de certains de ses équipements à un règlement intérieur, au versement d'une caution, ou encore à une rémunération. Dans ce cas, le règlement intérieur, le montant des cautions, et les tarifs en vigueur sont affichés à l'attention du public. Lorsque le bénéficiaire promeut ses activités via un site internet, il y rend librement consultables ces informations.

Aucun ouvrage ni équipement ne sera positionné à moins de 3 mètres du rivage de la mer afin de préserver la circulation en toute sécurité du public sur la plage.

Tout affichage de conditions limitant l'accès à la plage par le public, ou la restriction d'usages hors du périmètre de l'occupation est interdit. En aucun cas les ouvrages, équipements, documents de promotion y compris électroniques, ou encore affichages

publicitaires, se rapportant à l'occupation qui fait l'objet du présent arrêté, ne doivent porter la mention d'un accès ou d'un usage privés du domaine public maritime.

Le bénéficiaire matérialise les limites de l'emplacement attribué sur une hauteur minimale de 50 cm, de telle manière que les espaces dont l'usage est soumis aux conditions d'exploitation fixées par le bénéficiaire soient clairement identifiées. Les installations sont ainsi circonscrites par un moyen tel que brise-vue, ruban, ou canisse. Dans tous les cas, ce moyen doit être assujéti au sol de telle manière qu'il ne puisse pas être déplacé involontairement par les usagers du site.

Article 8 - Dispositions diverses

Les divers matériels utilisés ou exploités devront être conformes aux normes exigées dans chaque branche professionnelle d'activité et satisfaire notamment aux conditions d'hygiène et de sécurité en vigueur.

En cas d'alerte Météo France de vigilance de vague submersion (VVS) le titulaire est tenu de se référer et de suivre les préconisations présentes dans le plan de sauvegarde communal.

Article 9 - Prescriptions Natura 2000

Le bénéficiaire dont l'occupation est située dans le périmètre d'influence d'un site Natura 2000 applique les prescriptions particulières établies par l'autorité environnementale, et jointes, le cas échéant, en annexe du présent arrêté.

Article 10 - Accès des agents de contrôle

Les agents chargés de la police de la conservation du domaine public maritime doivent pouvoir librement accéder en tout temps à toute partie de l'occupation, sur simple information verbale.

Article 11 - Fin de l'autorisation

La présente autorisation pourra être abrogée sans préjudice, s'il y a lieu, des poursuites pour contravention de grande voirie.

L'abrogation pourra notamment être prononcée :

- en cas d'occupation ou d'usage du domaine public maritime non-conforme à tout ou partie du présent arrêté ;
- à la demande de la directrice régionale des finances publiques, en cas d'inexécution d'une des clauses ou conditions financières du présent arrêté ;
- en cas de faillite du bénéficiaire ;
- à tout moment à la demande du bénéficiaire, en adressant au Préfet une demande motivée avec un courrier en accusé réception.

Article 12 - Fin de l'occupation

Préfecture de la Corse-du-Sud – Palais Lantivy – Cours Napoléon – 20188 Ajaccio cedex 9 – Standard : 04.95.11.12.13

Accueil général ouvert du lundi au vendredi de 8h30 à 11h30 et de 13h30 à 15h30

Adresse électronique : prefecture@corse-du-sud.gouv.fr – www.corse-du-sud.gouv.fr

Facebook : @prefecture2a – Twitter : @Prefet2A

A l'échéance de la période d'occupation autorisée ou en cas d'abrogation, et sauf demande expresse contraire de l'administration, les ouvrages et équipements existants sur la dépendance domaniale sont retirés.

Dans le cas où le bénéficiaire a été autorisé à occuper des ouvrages déjà réalisés, la démolition s'applique aux ouvrages précédemment réalisés, comme à celles éventuellement édifiées par le bénéficiaire.

Article 13 - Remise en état du site

Le bénéficiaire informe par courrier postal avec accusé de réception l'autorité gestionnaire du domaine public maritime, à la fin de chaque période effective d'occupation, de la remise des lieux en leur état primitif.

L'autorité gestionnaire du domaine public maritime peut exiger la réalisation d'un constat contradictoire dans un délai d'un mois après réception du courrier. A défaut d'avoir informé l'administration de la remise des lieux en leur état primitif, les réparations et sanctions motivées par la dégradation du domaine public maritime sur le site de l'occupation incomberont au bénéficiaire.

Le présent article est applicable également en cas de retrait ou de cessation de l'autorisation avant terme.

Article 14 - Renouvellement ou modification de l'autorisation

Le bénéficiaire adresse toute demande de renouvellement ou de modification de la présente autorisation au minimum **cinq mois** avant le début de la période d'occupation du domaine public maritime.

A défaut, le renouvellement ou la modification ne pourra être autorisé.

Est entendu par le terme modification :

- tout changement de superficie ou de période d'occupation ;
- l'usage d'équipement, la réalisation ou la modification d'ouvrages qui ne sont pas pris en compte à l'article 2 du présent arrêté ;
- un changement d'adresse du bénéficiaire ;
un changement de la raison sociale ou encore du siège social de la structure qu'il représente.

Article 15 - Responsabilités et assurances

Le bénéficiaire est tenu seul responsable des accidents ou dommages résultant, sur le lieu de l'occupation, de la réalisation et de l'exploitation des ouvrages et équipements.

Il contracte les assurances couvrant les dommages correspondants, et, en cas de modification des contrats, transmet au gestionnaire du domaine public maritime les documents attestant de la couverture effective.

Le bénéficiaire rend compte à l'autorité gestionnaire de tout dommage qu'il a causé au domaine public maritime. Il n'effectue aucune réparation en l'absence de prescription de l'autorité compétente.

Préfecture de la Corse-du-Sud – Palais Lantivy – Cours Napoléon – 20188 Ajaccio cedex 9 – Standard : 04.95.11.12.13

Accueil général ouvert du lundi au vendredi de 8h30 à 11h30 et de 13h30 à 15h30

Adresse électronique : prefecture@corse-du-sud.gouv.fr – www.corse-du-sud.gouv.fr

Facebook : @prefecture2a – Twitter : @Prefet2A

Le bénéficiaire ne peut réclamer d'indemnité à l'encontre de l'État en cas de modification de la configuration des lieux par rapport à celle existante le jour de la signature du présent arrêté.

En aucun cas le bénéficiaire ne pourra tenir l'État responsable des dommages et dégradations causés du fait de l'occupation consentie sur le domaine public maritime.

Article 16 - Voies et délais de recours

Conformément aux dispositions des articles R. 421-1 à R. 421-5 du code de justice administrative, le présent arrêté peut faire l'objet d'un recours contentieux devant le tribunal administratif de Bastia dans le délai de deux mois à compter de sa notification. Le tribunal administratif peut être saisi par l'application « Télérecours citoyens » accessible par le site www.telerecours.fr


Article 17 - Notification & publicité du présent arrêté

Le sous-préfet de Sartène, la directrice régionale des finances publiques et le directeur de la mer et du littoral de Corse sont chargés, chacun en ce qui le concerne, d'assurer l'exécution du présent arrêté, qui sera notifié au pétitionnaire par les soins du directeur de la mer et du littoral de Corse. Les documents seront consultables auprès de la direction de la mer et du littoral de Corse.


Fait à Sartène, le 31 mars 2022

Pour le préfet et par délégation

Le sous-préfet de Sartène

A blue ink signature consisting of a large loop followed by a horizontal line extending to the right.

Arnaud GILLET



Local démontable 15 m²

Stockages sur sable 120 m²
24 engins non motorisés
2 engins motorisés de sécurité

2022-081S
LE MOULLEC Loïc
Ecole de Voile de Pinarello
Pinarellu, ZONZA

Direction de la mer et du littoral de Corse

2A-2022-03-31-00092

31/03/2022 : M.Arnaud GILLET

2022-082S_MILANINI_Patrick_Refus

**Arrêté n°
portant refus d'occupation temporaire du domaine public maritime
Dossier n°2022-082S**

**Le Préfet de Corse, préfet de la Corse-du-Sud
Chevalier de la Légion d'honneur
Chevalier de l'Ordre National du Mérite**

- Vu** le code de l'environnement, notamment son article L.321-9 ;
- Vu** le code général de la propriété des personnes publiques (CG3P) ;
- Vu** le code de l'urbanisme ;
- Vu** l'ordonnance n°2017-562 du 19 avril 2017, relative à la propriété des personnes pour le titre d'occupation du domaine public maritime naturel ;
- Vu** la loi 2011-1749 du 05 décembre 2011 relative au plan d'aménagement et de développement durable de la Corse (PADDUC) ;
- Vu** le décret n°70-229 du 17 mars 1970 portant déconcentration administrative en ce qui concerne le domaine public administratif ;
- Vu** le décret n°2004-374 du 29 avril 2004 modifié relatif aux pouvoirs des préfets, à l'organisation et à l'action des services de l'État dans les régions et les départements ;
- Vu** le décret du Président de la République du 15 février 2022 portant nomination de M. Amaury de SAINT-QUENTIN, préfet hors classe, en qualité de préfet de Corse, préfet de la Corse-du-Sud ;
- Vu** le procès-verbal du 3 mars 2022 d'installation dans ses fonctions de M. Amaury de SAINT-QUENTIN préfet hors classe, en qualité de préfet de Corse, préfet de la Corse-du-Sud ;
- Vu** le décret du Président de la République du 29 août 2019 nommant M. Arnaud GILLET sous-préfet de Sartène ;
- Vu** le décret n° 2021-1140 du 1^{er} septembre 2021 relatif à la direction de la mer et du littoral de Corse ;

- Vu** l'arrêté de la ministre de la transition écologique et de la ministre de la mer, en date du 23 septembre 2021, nommant M. Riyad DJAFFAR directeur de la mer et du littoral de Corse ;
- Vu** la délibération 15/235 AC de l'assemblée de Corse du 02 octobre 2015 portant approbation du PADDUC ;
- Vu** la délibération 15/236 AC de l'assemblée de Corse du 02 octobre 2015 approuvant la liste des espaces terrestres et marins, sites et paysages remarquables ou caractéristiques ;
- Vu** la délibération 15/237 AC de l'assemblée de Corse du 02 octobre 2015 approuvant la carte des vocations des plages et séquences littorales dans lesquelles peuvent être autorisés des aménagements légers ;
- Vu** la demande d'occupation temporaire du domaine public maritime formulée le 28/01/2022 par M. Milanini Patrick, sur la commune de Porto-Vecchio, plage de Santa-Giulia ;

CONSIDÉRANT que la plage de Santa Giulia, commune de Porto-Vecchio est identifiée dans le PADDUC comme étant une plage à vocation NATURELLE FRÉQUENTÉE ;

CONSIDÉRANT que l'activité projetée, à savoir une base nautique recevant des engins nautiques motorisés, n'est pas compatible avec la vocation de la plage ainsi définie ;

CONSIDÉRANT la vocation en mer du PADDUC classant cette zone comme Naturelle prioritaire «Np »;

CONSIDÉRANT que l'implantation se situe en site Natura 2000 n°FR9410021« Iles Lavezzi, Bouches de Bonifacio » ;

CONSIDÉRANT que les formalités de publicité relatives aux demandes d'occupation à vocation économique ont été dûment accomplies ;

Sur proposition du Sous-Préfet de l'arrondissement de Sartène

ARRÊTE

Article 1^{er} - La SARL - Multi Service Plaisance, immatriculée au registre de commerce et des sociétés sous le n°318 381 712, représentée par Monsieur MILANINI Patrick, demeurant Marines de Santa Giulia - 20137 Porto Vecchio, n'est pas autorisée à occuper le domaine public maritime.

Article 2 - Conformément aux dispositions des articles R. 421-1 à R. 421-5 du code de justice administrative, le présent arrêté peut faire l'objet d'un recours contentieux devant le tribunal administratif de Bastia dans le délai de deux mois à compter de sa notification. Le tribunal administratif peut être saisi par l'application « Télérecours citoyens » accessible par le site www.telerecours.fr

Préfecture de la Corse-du-Sud – Palais Lantivy – Cours Napoléon – 20188 Ajaccio cedex 9 – Standard : 04.95.11.12.13
Accueil général ouvert du lundi au vendredi de 8h30 à 11h30 et de 13h30 à 15h30
Adresse électronique : prefecture@corse-du-sud.gouv.fr – www.corse-du-sud.gouv.fr

Facebook : @prefecture2a – Twitter : @Prefet2A


2

Article 3 - Le sous-préfet de Sartène, la directrice régionale des finances publiques et le directeur de la mer et du littoral de Corse sont chargés, chacun en ce qui le concerne, d'assurer l'exécution du présent arrêté, qui sera notifié au pétitionnaire par les soins du directeur de la mer et du littoral de Corse. Les documents seront consultables auprès de la direction de la mer et du littoral de Corse.

Fait à Sartène, le 31 mars 2022,

Pour le préfet et par délégation

Le sous-préfet de Sartène



Arnaud GILLET

Préfecture de la Corse-du-Sud – Palais Lantivy – Cours Napoléon – 20188 Ajaccio cedex 9 – Standard : 04.95.11.12.13

Accueil général ouvert du lundi au vendredi de 8h30 à 11h30 et de 13h30 à 15h30

Adresse électronique : prefecture@corse-du-sud.gouv.fr – www.corse-du-sud.gouv.fr

Facebook : @prefecture2a – Twitter : @Prefet2A

Direction de la mer et du littoral de Corse

2A-2022-03-31-00057

31/03/2022 : M.Arnaud GILLET

2022-083S OBLETTE Patrick Arrêté Plan

**Arrêté n°
portant autorisation d'occupation du domaine public maritime
Dossier n° 2022-083S**

**Le Préfet de Corse, préfet de la Corse-du-Sud
Chevalier de la Légion d'honneur
Chevalier de l'Ordre National du Mérite**

- Vu** le code de l'environnement, notamment son article L.321-9 ;
- Vu** le code général de la propriété des personnes publiques (CG3P) ;
- Vu** le code de l'urbanisme ;
- Vu** l'ordonnance n°2017-562 du 19 avril 2017, relative à la propriété des personnes pour le titre d'occupation du domaine public maritime naturel ;
- Vu** la loi 2011-1749 du 05 décembre 2011 relative au plan d'aménagement et de développement durable de la Corse (PADDUC) ;
- Vu** la loi 2021-1465 du 10 novembre 2021 portant diverses disposition de vigilance sanitaire ;
- Vu** le décret n°70-229 du 17 mars 1970 portant déconcentration administrative en ce qui concerne le domaine public administratif ;
- Vu** le décret n°2004-374 du 29 avril 2004 modifié relatif aux pouvoirs des préfets, à l'organisation et à l'action des services de l'État dans les régions et les départements ;
- Vu** le décret du Président de la République du 15 février 2022 portant nomination de M. Amaury de SAINT-QUENTIN, préfet hors classe, en qualité de préfet de Corse, préfet de la Corse-du-Sud ;
- Vu** le procès-verbal du 3 mars 2022 d'installation dans ses fonctions de M. Amaury de SAINT-QUENTIN préfet hors classe, en qualité de préfet de Corse, préfet de la Corse-du-Sud ;

- Vu** le décret du Président de la République du 29 août 2019 nommant M. Arnaud GILLET sous-préfet de Sartène ;
- Vu** le décret n° 2021-1140 du 1^{er} septembre 2021 relatif à la direction de la mer et du littoral de Corse ;
- Vu** l'arrêté de la ministre de la transition écologique et de la ministre de la mer, en date du 23 septembre 2021, nommant M. Riyad DJAFFAR directeur de la mer et du littoral de Corse ;
- Vu** la délibération 15/235 AC de l'assemblée de Corse du 02 octobre 2015 portant approbation du PADDUC ;
- Vu** la délibération 15/236 AC de l'assemblée de Corse du 02 octobre 2015 approuvant la liste des espaces terrestres et marins, sites et paysages remarquables ou caractéristiques ;
- Vu** la délibération 15/237 AC de l'assemblée de Corse du 02 octobre 2015 approuvant la carte des vocations des plages et séquences littorales dans lesquelles peuvent être autorisés des aménagements légers ;
- Vu** la demande d'occupation temporaire du domaine public maritime formulée le 28/01/2022 par M. Oblette Patrick, sur la commune de Figari, plage de Saline Sottane ;
- Vu** la consultation du maire en date du 04/02/2022 ;

CONSIDERANT que la plage de Saline Sottane, commune de Figari est identifiée dans le PADDUC comme étant une plage à vocation « NATURELLE » ;

CONSIDERANT que l'occupation demandée ne fait pas obstacle aux usages correspondant à l'affectation des immeubles du domaine public maritime sur le site considéré ;

CONSIDERANT que l'accès libre et gratuit à la plage par le public est maintenu, hormis pour ce qui concerne l'utilisation des équipements et services que le pétitionnaire entend mettre à disposition des usagers sous certaines conditions ;

CONSIDERANT que les formalités de publicité relatives aux demandes d'occupation à vocation économique ont été dûment accomplies ;

Sur proposition du Sous-préfet de l'arrondissement de Sartène

ARRETE

Préfecture de la Corse-du-Sud – Palais Lantivy – Cours Napoléon – 20188 Ajaccio cedex 9 – Standard : 04.95.11.12.13

Accueil général ouvert du lundi au vendredi de 8h30 à 11h30 et de 13h30 à 15h30

Adresse électronique : prefecture@corse-du-sud.gouv.fr – www.corse-du-sud.gouv.fr

Facebook : @prefecture2a – Twitter : @Prefet2A

Article 1^{er} - Bénéficiaire de l'autorisation

La SARL - Eole Figari, immatriculée au registre de commerce et des sociétés sous le n°431 760 057, représentée par Monsieur OBLETTE Patrick, demeurant Lieu-dit Poggiale Chez M. Andreani Pierre - 20114 Figari, ci-après désigné par le terme « bénéficiaire », est autorisé à occuper le domaine public maritime suivant les conditions du présent arrêté.

Article 2 - Objet de l'autorisation

Le bénéficiaire est autorisé à implanter et maintenir les ouvrages et équipements décrits ci-après, sur la commune de Figari lieu-dit Saline Sottane pour des loisirs nautiques.

L'occupation est circonscrite à la zone figurant au plan annexé, pour une surface de 50 m² servant d'assiette à :

- un stockage sur sable d'une superficie de 30 m², pour 20 engins non motorisés ;
- un stockage en mer d'une superficie de 20 m², pour 3 engins motorisés de (**sécurité**) ;

Coordonnées GPS : 41°27'56.00''N / 09°04'12.00''E

41°27'56.03''N / 09°40'10.25''E

La présente autorisation a pour seul objet de mettre des immeubles du domaine public maritime à disposition du bénéficiaire, lequel est tenu d'obtenir les autres autorisations administratives nécessaires, le cas échéant, à raison de la nature des ouvrages réalisés, des équipements utilisés, et des activités pratiquées.

Sur le lieu de l'occupation, le bénéficiaire affiche le présent arrêté et le plan d'implantation à l'attention des usagers. Lorsque le bénéficiaire promeut ses activités via un site internet, il rend librement consultables ces documents par des liens accessibles directement sur la page d'accueil du site. **L'accès à la plage doit rester public.**

Article 3 - Durée de l'autorisation

L'autorisation est valable du 01/06/2022 au 30/09/2022 dans les conditions fixées par le présent arrêté.

Cette durée inclut le montage des ouvrages et équipements prévus, leur utilisation, puis leur démontage et leur enlèvement.

Article 4 - Nature de l'autorisation

La présente autorisation est précaire et révocable, conformément aux articles L.2122 et L.2122-3 du code général de la propriété des personnes publiques.

Elle n'est pas constitutive de droits réels.

Elle exclut la tacite reconduction.

Elle est strictement personnelle, et ne peut donc faire l'objet d'une cession au bénéfice d'une tierce personne. Les ouvrages et équipements autorisés ne peuvent être ni loués, ni vendus, et ne peuvent être utilisés comme support publicitaire.

Le titulaire peut assortir l'usage de certains équipements d'une rémunération. Dans ce cas, les tarifs sont affichés et visibles par les usagers du domaine public maritime.

Si le site de l'occupation devait faire l'objet d'une concession au profit de la commune dont elle dépend avant la fin de la présente autorisation, cette dernière, cesserait de plein droit à la date de l'entrée en vigueur de ladite concession, conformément aux dispositions prévues à l'article L.2124-4 du code général de la propriété des personnes publiques.

Préfecture de la Corse-du-Sud – Palais Lantivy – Cours Napoléon – 20188 Ajaccio cedex 9 – Standard : 04.95.11.12.13

Accueil général ouvert du lundi au vendredi de 8h30 à 11h30 et de 13h30 à 15h30

Adresse électronique : prefecture@corse-du-sud.gouv.fr – www.corse-du-sud.gouv.fr

Facebook : @prefecture2a – Twitter : @Prefet2A

Article 5 - Clauses financières - redevance domaniale

En contrepartie de l'occupation privative du domaine public ainsi que des avantages de toute nature procurés par l'utilisation du bien, l'occupant s'acquittera d'une redevance d'occupation du domaine public dont le montant a été déterminé conformément aux principes énoncés aux articles L 2125-1 et L 2125-3 du CG3P.

La présente autorisation d'occuper le domaine public est conclue moyennant le paiement d'une redevance d'un montant annuel de 2 030,00 euros.

La redevance est payable par terme annuel et d'avance dès signature de la présente autorisation à la caisse de la Direction Régionale des Finances Publiques de Corse et du département de la Corse-du-Sud.

Article 6 - Entretien et travaux durant l'autorisation

Le bénéficiaire entretient à ses frais et risques les ouvrages et équipements sur le lieu de l'occupation.

Par conséquent pour l'implantation des ouvrages, l'installation des équipements, leur maintenance, leur protection ou encore leur exploitation courante, aucune intervention de véhicule de chantier n'est autorisée. Toutefois, le bénéficiaire peut formuler une demande au Préfet afin que soient autorisées les interventions et travaux nécessaires à la sécurité du site et de ses usagers.

Le Préfet peut prendre ou imposer toutes mesures indispensables à la conservation du domaine public maritime, y compris sur le lieu de l'occupation, sans que le bénéficiaire puisse se prévaloir d'une indemnité.

Article 7 - Accès et usage des ouvrages et équipements sur le lieu de l'occupation

Le bénéficiaire est tenu de conserver le libre accès du public au domaine public maritime, quelles que soient les conditions de son occupation.

Il ne peut en aucun cas entraver la libre circulation du public, hormis à l'intérieur du périmètre de l'occupation qui lui est consentie par le présent arrêté, à raison de la nature des activités dont il a la responsabilité. Il peut soumettre l'usage de certains de ses équipements à un règlement intérieur, au versement d'une caution, ou encore à une rémunération. Dans ce cas, le règlement intérieur, le montant des cautions, et les tarifs en vigueur sont affichés à l'attention du public. Lorsque le bénéficiaire promeut ses activités via un site internet, il y rend librement consultables ces informations.

Aucun ouvrage ni équipement ne sera positionné à moins de 3 mètres du rivage de la mer afin de préserver la circulation en toute sécurité du public sur la plage.

Tout affichage de conditions limitant l'accès à la plage par le public, ou la restriction d'usages hors du périmètre de l'occupation est interdit. En aucun cas les ouvrages, équipements, documents de promotion y compris électroniques, ou encore affichages publicitaires, se rapportant à l'occupation qui fait l'objet du présent arrêté, ne doivent porter la mention d'un accès ou d'un usage privés du domaine public maritime.

Préfecture de la Corse-du-Sud – Palais Lantivy – Cours Napoléon – 20188 Ajaccio cedex 9 – Standard : 04.95.11.12.13

Accueil général ouvert du lundi au vendredi de 8h30 à 11h30 et de 13h30 à 15h30

Adresse électronique : prefecture@corse-du-sud.gouv.fr – www.corse-du-sud.gouv.fr

Facebook : @prefecture2a – Twitter : @Prefet2A

Le bénéficiaire matérialise les limites de l'emplacement attribué sur une hauteur minimale de 50 cm, de telle manière que les espaces dont l'usage est soumis aux conditions d'exploitation fixées par le bénéficiaire soient clairement identifiées. Les installations sont ainsi circonscrites par un moyen tel que brise-vue, ruban, ou canisse. Dans tous les cas, ce moyen doit être assujéti au sol de telle manière qu'il ne puisse pas être déplacé involontairement par les usagers du site.

Article 8 - Dispositions diverses

Les divers matériels utilisés ou exploités devront être conformes aux normes exigées dans chaque branche professionnelle d'activité et satisfaire notamment aux conditions d'hygiène et de sécurité en vigueur.

En cas d'alerte Météo France de vigilance de vague submersion (VVS) le titulaire est tenu de se référer et de suivre les préconisations présentes dans le plan de sauvegarde communal.

Article 9 - Prescriptions Natura 2000

Le bénéficiaire dont l'occupation est située dans le périmètre d'influence d'un site Natura 2000 applique les prescriptions particulières établies par l'autorité environnementale, et jointes, le cas échéant, en annexe du présent arrêté.

Article 10 - Accès des agents de contrôle

Les agents chargés de la police de la conservation du domaine public maritime doivent pouvoir librement accéder en tout temps à toute partie de l'occupation, sur simple information verbale.

Article 11 - Fin de l'autorisation

La présente autorisation pourra être abrogée sans préjudice, s'il y a lieu, des poursuites pour contravention de grande voirie.

L'abrogation pourra notamment être prononcée :

- en cas d'occupation ou d'usage du domaine public maritime non-conforme à tout ou partie du présent arrêté ;
- à la demande de la directrice régionale des finances publiques, en cas d'inexécution d'une des clauses ou conditions financières du présent arrêté ;
- en cas de faillite du bénéficiaire ;
- à tout moment à la demande du bénéficiaire, en adressant au Préfet une demande motivée avec un courrier en accusé réception.

Article 12 - Fin de l'occupation

A l'échéance de la période d'occupation autorisée ou en cas d'abrogation, et sauf demande expresse contraire de l'administration, les ouvrages et équipements existants sur la dépendance domaniale sont retirés.

Dans le cas où le bénéficiaire a été autorisé à occuper des ouvrages déjà réalisés, la démolition s'applique aux ouvrages précédemment réalisés, comme à celles éventuellement édifiées par le bénéficiaire.

Préfecture de la Corse-du-Sud – Palais Lantivy – Cours Napoléon – 20188 Ajaccio cedex 9 – Standard : 04.95.11.12.13

Accueil général ouvert du lundi au vendredi de 8h30 à 11h30 et de 13h30 à 15h30

Adresse électronique : prefecture@corse-du-sud.gouv.fr – www.corse-du-sud.gouv.fr

Facebook : @prefecture2a – Twitter : @Prefet2A

Article 13 - Remise en état du site

Le bénéficiaire informe par courrier postal avec accusé de réception l'autorité gestionnaire du domaine public maritime, à la fin de chaque période effective d'occupation, de la remise des lieux en leur état primitif.

L'autorité gestionnaire du domaine public maritime peut exiger la réalisation d'un constat contradictoire dans un délai d'un mois après réception du courrier. A défaut d'avoir informé l'administration de la remise des lieux en leur état primitif, les réparations et sanctions motivées par la dégradation du domaine public maritime sur le site de l'occupation incomberont au bénéficiaire.

Le présent article est applicable également en cas de retrait ou de cessation de l'autorisation avant terme.

Article 14 - Renouvellement ou modification de l'autorisation

Le bénéficiaire adresse toute demande de renouvellement ou de modification de la présente autorisation au minimum **cinq mois** avant le début de la période d'occupation du domaine public maritime.

A défaut, le renouvellement ou la modification ne pourra être autorisé.

Est entendu par le terme modification :

- tout changement de superficie ou de période d'occupation ;
- l'usage d'équipement, la réalisation ou la modification d'ouvrages qui ne sont pas pris en compte à l'article 2 du présent arrêté ;
- un changement d'adresse du bénéficiaire ;
un changement de la raison sociale ou encore du siège social de la structure qu'il représente.

Article 15 - Responsabilités et assurances

Le bénéficiaire est tenu seul responsable des accidents ou dommages résultant, sur le lieu de l'occupation, de la réalisation et de l'exploitation des ouvrages et équipements.

Il contracte les assurances couvrant les dommages correspondants, et, en cas de modification des contrats, transmet au gestionnaire du domaine public maritime les documents attestant de la couverture effective.

Le bénéficiaire rend compte à l'autorité gestionnaire de tout dommage qu'il a causé au domaine public maritime. Il n'effectue aucune réparation en l'absence de prescription de l'autorité compétente.

Le bénéficiaire ne peut réclamer d'indemnité à l'encontre de l'État en cas de modification de la configuration des lieux par rapport à celle existante le jour de la signature du présent arrêté.

En aucun cas le bénéficiaire ne pourra tenir l'État responsable des dommages et dégradations causés du fait de l'occupation consentie sur le domaine public maritime.

Article 16 - Voies et délais de recours

Préfecture de la Corse-du-Sud – Palais Lantivy – Cours Napoléon – 20188 Ajaccio cedex 9 – Standard : 04.95.11.12.13

Accueil général ouvert du lundi au vendredi de 8h30 à 11h30 et de 13h30 à 15h30

Adresse électronique : prefecture@corse-du-sud.gouv.fr – www.corse-du-sud.gouv.fr

Facebook : @prefecture2a – Twitter : @Prefet2A

Conformément aux dispositions des articles R. 421-1 à R. 421-5 du code de justice administrative, le présent arrêté peut faire l'objet d'un recours contentieux devant le tribunal administratif de Bastia dans le délai de deux mois à compter de sa notification. Le tribunal administratif peut être saisi par l'application « Télérecours citoyens » accessible par le site www.telerecours.fr


Article 17 - Notification & publicité du présent arrêté

Le sous-préfet de Sartène, la directrice régionale des finances publiques et le directeur de la mer et du littoral de Corse sont chargés, chacun en ce qui le concerne, d'assurer l'exécution du présent arrêté, qui sera notifié au pétitionnaire par les soins du directeur de la mer et du littoral de Corse. Les documents seront consultables auprès de la direction de la mer et du littoral de Corse.

Fait à Sartène, le 31 mars 2022

Pour le préfet et par délégation

Le sous-préfet de Sartène

A blue ink signature consisting of a large loop followed by a horizontal line extending to the right.

Arnaud GILLET

2022-083S
OBLETTE Patrick
SARL Eole Figari
Saline Sottane, FIGARI

Stockage en mer 20 m²
3 engins motorisés de sécurité

Stockage sur sable 30 m²
20 engins non motorisés

Direction de la mer et du littoral de Corse

2A-2022-03-31-00058

31/03/2022 : M.Arnaud GILLET

2022-089S THEVOUX-CHABUEL Maximin Arrêté
Plan

**Arrêté n°
portant autorisation d'occupation du domaine public maritime
Dossier n° 2022-089S**

**Le Préfet de Corse, préfet de la Corse-du-Sud
Chevalier de la Légion d'honneur
Chevalier de l'Ordre National du Mérite**

- Vu** le code de l'environnement, notamment son article L.321-9 ;
- Vu** le code général de la propriété des personnes publiques (CG3P) ;
- Vu** le code de l'urbanisme ;
- Vu** l'ordonnance n°2017-562 du 19 avril 2017, relative à la propriété des personnes pour le titre d'occupation du domaine public maritime naturel ;
- Vu** la loi 2011-1749 du 05 décembre 2011 relative au plan d'aménagement et de développement durable de la Corse (PADDUC) ;
- Vu** la loi 2021-1465 du 10 novembre 2021 portant diverses disposition de vigilance sanitaire ;
- Vu** le décret n°70-229 du 17 mars 1970 portant déconcentration administrative en ce qui concerne le domaine public administratif ;
- Vu** le décret n°2004-374 du 29 avril 2004 modifié relatif aux pouvoirs des préfets, à l'organisation et à l'action des services de l'État dans les régions et les départements ;
- Vu** le décret du Président de la République du 15 février 2022 portant nomination de M. Amaury de SAINT-QUENTIN, préfet hors classe, en qualité de préfet de Corse, préfet de la Corse-du-Sud ;
- Vu** le procès-verbal du 3 mars 2022 d'installation dans ses fonctions de M. Amaury de SAINT-QUENTIN préfet hors classe, en qualité de préfet de Corse, préfet de la Corse-du-Sud ;

- Vu** le décret du 23 septembre 1999 portant création de la Réserve Naturelle des Bouches de Bonifacio ;
- Vu** le décret du Président de la République du 29 août 2019 nommant M. Arnaud GILLET sous-préfet de Sartène ;
- Vu** le décret n° 2021-1140 du 1^{er} septembre 2021 relatif à la direction de la mer et du littoral de Corse ;
- Vu** l'arrêté de la ministre de la transition écologique et de la ministre de la mer, en date du 23 septembre 2021, nommant M. Riyad DJAFFAR directeur de la mer et du littoral de Corse ;
- Vu** la délibération 15/235 AC de l'assemblée de Corse du 02 octobre 2015 portant approbation du PADDUC ;
- Vu** la délibération 15/236 AC de l'assemblée de Corse du 02 octobre 2015 approuvant la liste des espaces terrestres et marins, sites et paysages remarquables ou caractéristiques ;
- Vu** la délibération 15/237 AC de l'assemblée de Corse du 02 octobre 2015 approuvant la carte des vocations des plages et séquences littorales dans lesquelles peuvent être autorisés des aménagements légers ;
- Vu** la demande d'occupation temporaire du domaine public maritime formulée le 31/01/2022 par M. Thevoux-Chabuel Maximin, sur la commune de Bonifacio, plage de Balistra ;
- Vu** l'avis **favorable à l'identique** du maire en date du 08/02/2022 ;
- Vu** la consultation du comité consultatif de la RNBB en date du 04/02/2022,

CONSIDERANT que la plage de Balistra, commune de Bonifacio est identifiée dans le PADDUC comme étant une plage à vocation NATURELLE FREQUENTEE ;

CONSIDERANT que l'occupation demandée ne fait pas obstacle aux usages correspondant à l'affectation des immeubles du domaine public maritime sur le site considéré ;

CONSIDERANT que l'accès libre et gratuit à la plage par le public est maintenu, hormis pour ce qui concerne l'utilisation des équipements et services que le pétitionnaire entend mettre à disposition des usagers sous certaines conditions ;

CONSIDERANT que les formalités de publicité relatives aux demandes d'occupation à vocation économique ont été dûment accomplies ;

Sur proposition du Sous-préfet de l'arrondissement de Sartène

Préfecture de la Corse-du-Sud – Palais Lantivy – Cours Napoléon – 20188 Ajaccio cedex 9 – Standard : 04.95.11.12.13

Accueil général ouvert du lundi au vendredi de 8h30 à 11h30 et de 13h30 à 15h30

Adresse électronique : prefecture@corse-du-sud.gouv.fr – www.corse-du-sud.gouv.fr

Facebook : @prefecture2a – Twitter : @Prefet2A

ARRETE

Article 1^{er} - Bénéficiaire de l'autorisation

Monsieur THEVOUX-CHABUEL Maximin, SIRET n°411 961 923 00041, demeurant Lieu-dit Finocchio - 20169 Bonifacio, ci-après désigné par le terme « bénéficiaire », est autorisé à occuper le domaine public maritime suivant les conditions du présent arrêté.

Article 2 - Objet de l'autorisation

Le bénéficiaire est autorisé à implanter et maintenir les ouvrages et équipements décrits ci-après, sur la commune de Bonifacio, lieu-dit Balistra, pour des loisirs nautiques.

L'occupation est circonscrite à la zone figurant au plan annexé, pour une surface de 62 m² servant d'assiette à :

- un local démontable d'une superficie de 21 m² ;
- une terrasse démontable d'une superficie de 21 m² ;
- un stockage sur sable de 20 m², pour 10 engins non motorisés ;

Coordonnées GPS : 41°26'17.00''N / 09°13'23.00''E

La présente autorisation a pour seul objet de mettre des immeubles du domaine public maritime à disposition du bénéficiaire, lequel est tenu d'obtenir les autres autorisations administratives nécessaires, le cas échéant, à raison de la nature des ouvrages réalisés, des équipements utilisés, et des activités pratiquées.

Sur le lieu de l'occupation, le bénéficiaire affiche le présent arrêté et le plan d'implantation à l'attention des usagers. Lorsque le bénéficiaire promeut ses activités via un site internet, il rend librement consultables ces documents par des liens accessibles directement sur la page d'accueil du site. **L'accès à la plage doit rester public.**

Article 3 - Durée de l'autorisation

L'autorisation est valable du 15/04/2022 au 15/10/2022 dans les conditions fixées par le présent arrêté.

Cette durée inclut le montage des ouvrages et équipements prévus, leur utilisation, puis leur démontage et leur enlèvement.

Article 4 - Nature de l'autorisation

La présente autorisation est précaire et révoquant, conformément aux articles L.2122 et L.2122-3 du code général de la propriété des personnes publiques.

Elle n'est pas constitutive de droits réels.

Elle exclut la tacite reconduction.

Elle est strictement personnelle, et ne peut donc faire l'objet d'une cession au bénéfice d'une tierce personne. Les ouvrages et équipements autorisés ne peuvent être ni loués, ni vendus, et ne peuvent être utilisés comme support publicitaire.

Le titulaire peut assortir l'usage de certains équipements d'une rémunération. Dans ce cas, les tarifs sont affichés et visibles par les usagers du domaine public maritime.

Si le site de l'occupation devait faire l'objet d'une concession au profit de la commune dont elle dépend avant la fin de la présente autorisation, cette dernière, cesserait de plein droit à la date de l'entrée en vigueur de ladite concession, conformément aux dispositions prévues à l'article L.2124-4 du code général de la propriété des personnes publiques.

Préfecture de la Corse-du-Sud – Palais Lantivy – Cours Napoléon – 20188 Ajaccio cedex 9 – Standard : 04.95.11.12.13

Accueil général ouvert du lundi au vendredi de 8h30 à 11h30 et de 13h30 à 15h30

Adresse électronique : prefecture@corse-du-sud.gouv.fr – www.corse-du-sud.gouv.fr

Facebook : @prefecture2a – Twitter : @Prefet2A

Article 5 - Clauses financières - redevance domaniale

En contrepartie de l'occupation privative du domaine public ainsi que des avantages de toute nature procurés par l'utilisation du bien, l'occupant s'acquittera d'une redevance d'occupation du domaine public dont le montant a été déterminé conformément aux principes énoncés aux articles L 2125-1 et L 2125-3 du CG3P.

La présente autorisation d'occuper le domaine public est conclue moyennant le paiement d'une redevance d'un montant annuel de 1 214,00 euros.

La redevance est payable par terme annuel et d'avance dès signature de la présente autorisation à la caisse de la Direction Régionale des Finances Publiques de Corse et du département de la Corse-du-Sud.

Article 6 - Entretien et travaux durant l'autorisation

Le bénéficiaire entretient à ses frais et risques les ouvrages et équipements sur le lieu de l'occupation.

Conformément à l'article L. 321-9 du code de l'environnement, il est rappelé que la circulation de véhicules à moteur pour le compte du bénéficiaire n'est pas autorisée sur le domaine public maritime.

Par conséquent pour l'implantation des ouvrages, l'installation des équipements, leur maintenance, leur protection ou encore leur exploitation courante, aucune intervention de véhicule de chantier n'est autorisée. Toutefois, le bénéficiaire peut formuler une demande au Préfet afin que soient autorisées les interventions et travaux nécessaires à la sécurité du site et de ses usagers.

Le Préfet peut prendre ou imposer toutes mesures indispensables à la conservation du domaine public maritime, y compris sur le lieu de l'occupation, sans que le bénéficiaire puisse se prévaloir d'une indemnité.

Article 7 - Accès et usage des ouvrages et équipements sur le lieu de l'occupation

Le bénéficiaire est tenu de conserver le libre accès du public au domaine public maritime, quelles que soient les conditions de son occupation.

Il ne peut en aucun cas entraver la libre circulation du public, hormis à l'intérieur du périmètre de l'occupation qui lui est consentie par le présent arrêté, à raison de la nature des activités dont il a la responsabilité. Il peut soumettre l'usage de certains de ses équipements à un règlement intérieur, au versement d'une caution, ou encore à une rémunération. Dans ce cas, le règlement intérieur, le montant des cautions, et les tarifs en vigueur sont affichés à l'attention du public. Lorsque le bénéficiaire promeut ses activités via un site internet, il y rend librement consultables ces informations.

Aucun ouvrage ni équipement ne sera positionné à moins de 5 mètres du rivage de la mer afin de préserver la circulation en toute sécurité du public sur la plage.

Tout affichage de conditions limitant l'accès à la plage par le public, ou la restriction d'usages hors du périmètre de l'occupation est interdit. En aucun cas les ouvrages, équipements, documents de promotion y compris électroniques, ou encore affichages

publicitaires, se rapportant à l'occupation qui fait l'objet du présent arrêté, ne doivent porter la mention d'un accès ou d'un usage privés du domaine public maritime.

Le bénéficiaire matérialise les limites de l'emplacement attribué sur une hauteur minimale de 50 cm, de telle manière que les espaces dont l'usage est soumis aux conditions d'exploitation fixées par le bénéficiaire soient clairement identifiées. Les installations sont ainsi circonscrites par un moyen tel que brise-vue, ruban, ou canisse. Dans tous les cas, ce moyen doit être assujéti au sol de telle manière qu'il ne puisse pas être déplacé involontairement par les usagers du site.

Article 8 - Dispositions diverses

Les divers matériels utilisés ou exploités devront être conformes aux normes exigées dans chaque branche professionnelle d'activité et satisfaire notamment aux conditions d'hygiène et de sécurité en vigueur.

En cas d'alerte Météo France de vigilance de vague submersion (VVS) le titulaire est tenu de se référer et de suivre les préconisations présentes dans le plan de sauvegarde communal.

Article 9 - Prescriptions Natura 2000

Le bénéficiaire dont l'occupation est située dans le périmètre d'influence d'un site Natura 2000 applique les prescriptions particulières établies par l'autorité environnementale, et jointes, le cas échéant, en annexe du présent arrêté.

Article 10 - Accès des agents de contrôle

Les agents chargés de la police de la conservation du domaine public maritime doivent pouvoir librement accéder en tout temps à toute partie de l'occupation, sur simple information verbale.

Article 11 - Fin de l'autorisation

La présente autorisation pourra être abrogée sans préjudice, s'il y a lieu, des poursuites pour contravention de grande voirie.

L'abrogation pourra notamment être prononcée :

- en cas d'occupation ou d'usage du domaine public maritime non-conforme à tout ou partie du présent arrêté ;
- à la demande de la directrice régionale des finances publiques, en cas d'inexécution d'une des clauses ou conditions financières du présent arrêté ;
- en cas de faillite du bénéficiaire ;
- à tout moment à la demande du bénéficiaire, en adressant au Préfet une demande motivée avec un courrier en accusé réception.

Article 12 - Fin de l'occupation

Préfecture de la Corse-du-Sud – Palais Lantivy – Cours Napoléon – 20188 Ajaccio cedex 9 – Standard : 04.95.11.12.13

Accueil général ouvert du lundi au vendredi de 8h30 à 11h30 et de 13h30 à 15h30

Adresse électronique : prefecture@corse-du-sud.gouv.fr – www.corse-du-sud.gouv.fr

Facebook : @prefecture2a – Twitter : @Prefet2A

A l'échéance de la période d'occupation autorisée ou en cas d'abrogation, et sauf demande expresse contraire de l'administration, les ouvrages et équipements existants sur la dépendance domaniale sont retirés.

Dans le cas où le bénéficiaire a été autorisé à occuper des ouvrages déjà réalisés, la démolition s'applique aux ouvrages précédemment réalisés, comme à celles éventuellement édifiées par le bénéficiaire.

Article 13 - Remise en état du site

Le bénéficiaire informe par courrier postal avec accusé de réception l'autorité gestionnaire du domaine public maritime, à la fin de chaque période effective d'occupation, de la remise des lieux en leur état primitif.

L'autorité gestionnaire du domaine public maritime peut exiger la réalisation d'un constat contradictoire dans un délai d'un mois après réception du courrier. A défaut d'avoir informé l'administration de la remise des lieux en leur état primitif, les réparations et sanctions motivées par la dégradation du domaine public maritime sur le site de l'occupation incomberont au bénéficiaire.

Le présent article est applicable également en cas de retrait ou de cessation de l'autorisation avant terme.

Article 14 - Renouvellement ou modification de l'autorisation

Le bénéficiaire adresse toute demande de renouvellement ou de modification de la présente autorisation au minimum **cinq mois** avant le début de la période d'occupation du domaine public maritime.

A défaut, le renouvellement ou la modification ne pourra être autorisé.

Est entendu par le terme modification :

- tout changement de superficie ou de période d'occupation ;
- l'usage d'équipement, la réalisation ou la modification d'ouvrages qui ne sont pas pris en compte à l'article 2 du présent arrêté ;
- un changement d'adresse du bénéficiaire ;
un changement de la raison sociale ou encore du siège social de la structure qu'il représente.

Article 15 - Responsabilités et assurances

Le bénéficiaire est tenu seul responsable des accidents ou dommages résultant, sur le lieu de l'occupation, de la réalisation et de l'exploitation des ouvrages et équipements.

Il contracte les assurances couvrant les dommages correspondants, et, en cas de modification des contrats, transmet au gestionnaire du domaine public maritime les documents attestant de la couverture effective.

Le bénéficiaire rend compte à l'autorité gestionnaire de tout dommage qu'il a causé au domaine public maritime. Il n'effectue aucune réparation en l'absence de prescription de l'autorité compétente.

Le bénéficiaire ne peut réclamer d'indemnité à l'encontre de l'État en cas de modification de la configuration des lieux par rapport à celle existante le jour de la signature du présent arrêté.

Préfecture de la Corse-du-Sud – Palais Lantivy – Cours Napoléon – 20188 Ajaccio cedex 9 – Standard : 04.95.11.12.13

Accueil général ouvert du lundi au vendredi de 8h30 à 11h30 et de 13h30 à 15h30

Adresse électronique : prefecture@corse-du-sud.gouv.fr – www.corse-du-sud.gouv.fr

Facebook : @prefecture2a – Twitter : @Prefet2A

En aucun cas le bénéficiaire ne pourra tenir l'État responsable des dommages et dégradations causés du fait de l'occupation consentie sur le domaine public maritime.

Article 16 - Voies et délais de recours

Conformément aux dispositions des articles R. 421-1 à R. 421-5 du code de justice administrative, le présent arrêté peut faire l'objet d'un recours contentieux devant le tribunal administratif de Bastia dans le délai de deux mois à compter de sa notification. Le tribunal administratif peut être saisi par l'application « Télérecours citoyens » accessible par le site www.telerecours.fr


Article 17 - Notification & publicité du présent arrêté

Le sous-préfet de Sartène, la directrice régionale des finances publiques et le directeur de la mer et du littoral de Corse sont chargés, chacun en ce qui le concerne, d'assurer l'exécution du présent arrêté, qui sera notifié au pétitionnaire par les soins du directeur de la mer et du littoral de Corse. Les documents seront consultables auprès de la direction de la mer et du littoral de Corse.

Fait à Sartène, le 31 mars 2022

Pour le préfet et par délégation

Le sous-préfet de Sartène

A blue ink signature consisting of a large loop followed by a horizontal line extending to the right.

Arnaud GILLET

2022-089S

THEVOUX-CHABUEL Maximin
Balistra, BONIFACIO



Direction de la mer et du littoral de Corse

2A-2022-03-31-00059

31/03/2022 : M.Arnaud GILLET

2022-090S LANCIEN Claudine Arrêté Plan

**Arrêté n°
portant autorisation d'occupation du domaine public maritime
Dossier n° 2022-090S**

**Le Préfet de Corse, préfet de la Corse-du-Sud
Chevalier de la Légion d'honneur
Chevalier de l'Ordre National du Mérite**

- Vu** le code de l'environnement, notamment son article L.321-9 ;
- Vu** le code général de la propriété des personnes publiques (CG3P) ;
- Vu** le code de l'urbanisme ;
- Vu** l'ordonnance n°2017-562 du 19 avril 2017, relative à la propriété des personnes pour le titre d'occupation du domaine public maritime naturel ;
- Vu** la loi 2011-1749 du 05 décembre 2011 relative au plan d'aménagement et de développement durable de la Corse (PADDUC) ;
- Vu** la loi 2021-1465 du 10 novembre 2021 portant diverses disposition de vigilance sanitaire ;
- Vu** le décret n°70-229 du 17 mars 1970 portant déconcentration administrative en ce qui concerne le domaine public administratif ;
- Vu** le décret n°2004-374 du 29 avril 2004 modifié relatif aux pouvoirs des préfets, à l'organisation et à l'action des services de l'État dans les régions et les départements ;
- Vu** le décret du Président de la République du 15 février 2022 portant nomination de M. Amaury de SAINT-QUENTIN, préfet hors classe, en qualité de préfet de Corse, préfet de la Corse-du-Sud ;
- Vu** le procès-verbal du 3 mars 2022 d'installation dans ses fonctions de M. Amaury de SAINT-QUENTIN préfet hors classe, en qualité de préfet de Corse, préfet de la Corse-du-Sud ;

- Vu** le décret du Président de la République du 29 août 2019 nommant M. Arnaud GILLET sous-préfet de Sartène ;
- Vu** le décret n° 2021-1140 du 1^{er} septembre 2021 relatif à la direction de la mer et du littoral de Corse ;
- Vu** l'arrêté de la ministre de la transition écologique et de la ministre de la mer, en date du 23 septembre 2021, nommant M. Riyad DJAFFAR directeur de la mer et du littoral de Corse ;
- Vu** la délibération 15/235 AC de l'assemblée de Corse du 02 octobre 2015 portant approbation du PADDUC ;
- Vu** la délibération 15/236 AC de l'assemblée de Corse du 02 octobre 2015 approuvant la liste des espaces terrestres et marins, sites et paysages remarquables ou caractéristiques ;
- Vu** la délibération 15/237 AC de l'assemblée de Corse du 02 octobre 2015 approuvant la carte des vocations des plages et séquences littorales dans lesquelles peuvent être autorisés des aménagements légers ;
- Vu** la demande d'occupation temporaire du domaine public maritime formulée le 31/01/2022 par Mme Lancien Claudine, sur la commune de Zona, plage de Pinarello ;
- Vu** l'avis favorable du maire en date du 07/02/2022 ;

CONSIDERANT que la plage de Pinarello, commune de Zona est identifiée dans le PADDUC comme étant une plage à vocation NATURELLE FREQUENTEE ;

CONSIDERANT que l'occupation demandée ne fait pas obstacle aux usages correspondant à l'affectation des immeubles du domaine public maritime sur le site considéré ;

CONSIDERANT que l'accès libre et gratuit à la plage par le public est maintenu, hormis pour ce qui concerne l'utilisation des équipements et services que le pétitionnaire entend mettre à disposition des usagers sous certaines conditions ;

CONSIDERANT que les formalités de publicité relatives aux demandes d'occupation à vocation économique ont été dûment accomplies ;

Sur proposition du Sous-préfet de l'arrondissement de Sartène

ARRETE

Préfecture de la Corse-du-Sud – Palais Lantivy – Cours Napoléon – 20188 Ajaccio cedex 9 – Standard : 04.95.11.12.13

Accueil général ouvert du lundi au vendredi de 8h30 à 11h30 et de 13h30 à 15h30

Adresse électronique : prefecture@corse-du-sud.gouv.fr – www.corse-du-sud.gouv.fr

Facebook : @prefecture2a – Twitter : @Prefet2A

Article 1^{er} - Bénéficiaire de l'autorisation

La SAS - Dans la Gueule du Loup, représentée par Madame LANCIEN Claudine, immatriculée au registre de commerce et des sociétés sous le n°888 709 128, demeurant Résidence Isula Capu di Fora - 20144 Sainte Lucie de Porto-Vecchio, ci-après désignée par le terme « bénéficiaire », est autorisée à occuper le domaine public maritime suivant les conditions du présent arrêté.

Article 2 - Objet de l'autorisation

Le bénéficiaire est autorisé à implanter et maintenir les ouvrages et équipements décrits ci-après, sur la commune de Zonza lieu-dit Pinarello pour une terrasse de restauration. L'occupation est circonscrite à la zone figurant au plan annexé, pour une surface de 24 m² servant d'assiette à :

- une terrasse de restauration sur sable d'une superficie de 24 m² ;

Coordonnées GPS : 41°40'56 .00''N / 09°22'32.00''E

Prescriptions à respecter ;

- délimiter les limites de chaque établissement avec des cordelettes ;

La présente autorisation a pour seul objet de mettre des immeubles du domaine public maritime à disposition du bénéficiaire, lequel est tenu d'obtenir les autres autorisations administratives nécessaires, le cas échéant, à raison de la nature des ouvrages réalisés, des équipements utilisés, et des activités pratiquées.

Sur le lieu de l'occupation, le bénéficiaire affiche le présent arrêté et le plan d'implantation à l'attention des usagers. Lorsque le bénéficiaire promeut ses activités via un site internet, il rend librement consultables ces documents par des liens accessibles directement sur la page d'accueil du site. **L'accès à la plage doit rester public.**

Article 3 - Durée de l'autorisation

L'autorisation est valable du 25/04/2022 au 15/10/2022 dans les conditions fixées par le présent arrêté.

Cette durée inclut le montage des ouvrages et équipements prévus, leur utilisation, puis leur démontage et leur enlèvement.

Article 4 - Nature de l'autorisation

La présente autorisation est précaire et révocable, conformément aux articles L.2122 et L.2122-3 du code général de la propriété des personnes publiques.

Elle n'est pas constitutive de droits réels.

Elle exclut la tacite reconduction.

Elle est strictement personnelle, et ne peut donc faire l'objet d'une cession au bénéfice d'une tierce personne. Les ouvrages et équipements autorisés ne peuvent être ni loués, ni vendus, et ne peuvent être utilisés comme support publicitaire.

Le titulaire peut assortir l'usage de certains équipements d'une rémunération. Dans ce cas, les tarifs sont affichés et visibles par les usagers du domaine public maritime.

Si le site de l'occupation devait faire l'objet d'une concession au profit de la commune dont elle dépend avant la fin de la présente autorisation, cette dernière, cesserait de plein droit à la date de l'entrée en vigueur de ladite concession, conformément aux dispositions prévues à l'article L.2124-4 du code général de la propriété des personnes publiques.

Article 5 - Clauses financières - redevance domaniale

En contrepartie de l'occupation privative du domaine public ainsi que des avantages de toute nature procurés par l'utilisation du bien, l'occupant s'acquittera d'une redevance d'occupation du domaine public dont le montant a été déterminé conformément aux principes énoncés aux articles L 2125-1 et L 2125-3 du CG3P.

La présente autorisation d'occuper le domaine public est conclue moyennant le paiement d'une redevance d'un montant annuel de 4 160,00 euros.

La redevance est payable par terme annuel et d'avance dès signature de la présente autorisation à la caisse de la Direction Régionale des Finances Publiques de Corse et du département de la Corse-du-Sud.

Article 6 - Entretien et travaux durant l'autorisation

Le bénéficiaire entretient à ses frais et risques les ouvrages et équipements sur le lieu de l'occupation.

Conformément à l'article L. 321-9 du code de l'environnement, il est rappelé que la circulation de véhicules à moteur pour le compte du bénéficiaire n'est pas autorisée sur le domaine public maritime.

Par conséquent pour l'implantation des ouvrages, l'installation des équipements, leur maintenance, leur protection ou encore leur exploitation courante, aucune intervention de véhicule de chantier n'est autorisée. Toutefois, le bénéficiaire peut formuler une demande au Préfet afin que soient autorisées les interventions et travaux nécessaires à la sécurité du site et de ses usagers.

Le Préfet peut prendre ou imposer toutes mesures indispensables à la conservation du domaine public maritime, y compris sur le lieu de l'occupation, sans que le bénéficiaire puisse se prévaloir d'une indemnité.

Article 7 - Accès et usage des ouvrages et équipements sur le lieu de l'occupation

Le bénéficiaire est tenu de conserver le libre accès du public au domaine public maritime, quelles que soient les conditions de son occupation.

Il ne peut en aucun cas entraver la libre circulation du public, hormis à l'intérieur du périmètre de l'occupation qui lui est consentie par le présent arrêté, à raison de la nature des activités dont il a la responsabilité. Il peut soumettre l'usage de certains de ses équipements à un règlement intérieur, au versement d'une caution, ou encore à une rémunération. Dans ce cas, le règlement intérieur, le montant des cautions, et les tarifs

en vigueur sont affichés à l'attention du public. Lorsque le bénéficiaire promeut ses activités via un site internet, il y rend librement consultables ces informations.

Aucun ouvrage ni équipement ne sera positionné à moins de 3 mètres du rivage de la mer afin de préserver la circulation en toute sécurité du public sur la plage.

Tout affichage de conditions limitant l'accès à la plage par le public, ou la restriction d'usages hors du périmètre de l'occupation est interdit. En aucun cas les ouvrages, équipements, documents de promotion y compris électroniques, ou encore affichages publicitaires, se rapportant à l'occupation qui fait l'objet du présent arrêté, ne doivent porter la mention d'un accès ou d'un usage privés du domaine public maritime.

Le bénéficiaire matérialise les limites de l'emplacement attribué sur une hauteur minimale de 50 cm, de telle manière que les espaces dont l'usage est soumis aux conditions d'exploitation fixées par le bénéficiaire soient clairement identifiées. Les installations sont ainsi circonscrites par un moyen tel que des cordes ou cordelettes. Dans tous les cas, ce moyen doit être assujéti au sol de telle manière qu'il ne puisse pas être déplacé involontairement par les usagers du site.

Article 8 - Dispositions diverses

Les divers matériels utilisés ou exploités devront être conformes aux normes exigées dans chaque branche professionnelle d'activité et satisfaire notamment aux conditions d'hygiène et de sécurité en vigueur.

En cas d'alerte Météo France de vigilance de vague submersion (VVS) le titulaire est tenu de se référer et de suivre les préconisations présentes dans le plan de sauvegarde communal.

Article 9 - Prescriptions Natura 2000

Le bénéficiaire dont l'occupation est située dans le périmètre d'influence d'un site Natura 2000 applique les prescriptions particulières établies par l'autorité environnementale, et jointes, le cas échéant, en annexe du présent arrêté.

Article 10 - Accès des agents de contrôle

Les agents chargés de la police de la conservation du domaine public maritime doivent pouvoir librement accéder en tout temps à toute partie de l'occupation, sur simple information verbale.

Article 11 - Fin de l'autorisation

La présente autorisation pourra être abrogée sans préjudice, s'il y a lieu, des poursuites pour contravention de grande voirie.

L'abrogation pourra notamment être prononcée :

- en cas d'occupation ou d'usage du domaine public maritime non-conforme à tout ou partie du présent arrêté ;
- à la demande de la directrice régionale des finances publiques, en cas d'inexécution d'une des clauses ou conditions financières du présent arrêté ;
- en cas de faillite du bénéficiaire ;

Préfecture de la Corse-du-Sud – Palais Lantivy – Cours Napoléon – 20188 Ajaccio cedex 9 – Standard : 04.95.11.12.13

Accueil général ouvert du lundi au vendredi de 8h30 à 11h30 et de 13h30 à 15h30

Adresse électronique : prefecture@corse-du-sud.gouv.fr – www.corse-du-sud.gouv.fr

Facebook : @prefecture2a – Twitter : @Prefet2A

- à tout moment à la demande du bénéficiaire, en adressant au Préfet une demande motivée avec un courrier en accusé réception.

Article 12 - Fin de l'occupation

A l'échéance de la période d'occupation autorisée ou en cas d'abrogation, et sauf demande expresse contraire de l'administration, les ouvrages et équipements existants sur la dépendance domaniale sont retirés.

Dans le cas où le bénéficiaire a été autorisé à occuper des ouvrages déjà réalisés, la démolition s'applique aux ouvrages précédemment réalisés, comme à celles éventuellement édifiées par le bénéficiaire.

Article 13 - Remise en état du site

Le bénéficiaire informe par courrier postal avec accusé de réception l'autorité gestionnaire du domaine public maritime, à la fin de chaque période effective d'occupation, de la remise des lieux en leur état primitif.

L'autorité gestionnaire du domaine public maritime peut exiger la réalisation d'un constat contradictoire dans un délai d'un mois après réception du courrier. A défaut d'avoir informé l'administration de la remise des lieux en leur état primitif, les réparations et sanctions motivées par la dégradation du domaine public maritime sur le site de l'occupation incomberont au bénéficiaire.

Le présent article est applicable également en cas de retrait ou de cessation de l'autorisation avant terme.

Article 14 - Renouvellement ou modification de l'autorisation

Le bénéficiaire adresse toute demande de renouvellement ou de modification de la présente autorisation au minimum **cinq mois** avant le début de la période d'occupation du domaine public maritime.

A défaut, le renouvellement ou la modification ne pourra être autorisé.

Est entendu par le terme modification :

- tout changement de superficie ou de période d'occupation ;
- l'usage d'équipement, la réalisation ou la modification d'ouvrages qui ne sont pas pris en compte à l'article 2 du présent arrêté ;
- un changement d'adresse du bénéficiaire ;
un changement de la raison sociale ou encore du siège social de la structure qu'il représente.

Article 15 - Responsabilités et assurances

Le bénéficiaire est tenu seul responsable des accidents ou dommages résultant, sur le lieu de l'occupation, de la réalisation et de l'exploitation des ouvrages et équipements.

Il contracte les assurances couvrant les dommages correspondants, et, en cas de modification des contrats, transmet au gestionnaire du domaine public maritime les documents attestant de la couverture effective.

Préfecture de la Corse-du-Sud – Palais Lantivy – Cours Napoléon – 20188 Ajaccio cedex 9 – Standard : 04.95.11.12.13

Accueil général ouvert du lundi au vendredi de 8h30 à 11h30 et de 13h30 à 15h30

Adresse électronique : prefecture@corse-du-sud.gouv.fr – www.corse-du-sud.gouv.fr

Facebook : @prefecture2a – Twitter : @Prefet2A

Le bénéficiaire rend compte à l'autorité gestionnaire de tout dommage qu'il a causé au domaine public maritime. Il n'effectue aucune réparation en l'absence de prescription de l'autorité compétente.

Le bénéficiaire ne peut réclamer d'indemnité à l'encontre de l'État en cas de modification de la configuration des lieux par rapport à celle existante le jour de la signature du présent arrêté.

En aucun cas le bénéficiaire ne pourra tenir l'État responsable des dommages et dégradations causés du fait de l'occupation consentie sur le domaine public maritime.

Article 16 - Voies et délais de recours

Conformément aux dispositions des articles R. 421-1 à R. 421-5 du code de justice administrative, le présent arrêté peut faire l'objet d'un recours contentieux devant le tribunal administratif de Bastia dans le délai de deux mois à compter de sa notification. Le tribunal administratif peut être saisi par l'application « Télérecours citoyens » accessible par le site www.telerecours.fr


Article 17 - Notification & publicité du présent arrêté

Le sous-préfet de Sartène, la directrice régionale des finances publiques et le directeur de la mer et du littoral de Corse sont chargés, chacun en ce qui le concerne, d'assurer l'exécution du présent arrêté, qui sera notifié au pétitionnaire par les soins du directeur de la mer et du littoral de Corse. Les documents seront consultables auprès de la direction de la mer et du littoral de Corse.

Fait à Sartène, le 31 mars 2022

Pour le préfet et par délégation

Le sous-préfet de Sartène

A blue ink signature consisting of a large loop followed by a horizontal line extending to the right.

Arnaud GILLET



Terrasse de restauration sur sable 24 m²

2022-090S
LANCIEN Claudine
SAS Dans la Gueule du Loup
Pinarellu, ZONZA

Direction de la mer et du littoral de Corse

2A-2022-03-31-00060

31/03/2022 : M.Arnaud GILLET

2022-091S SPIES Frédéric Arrêté Plan



**PRÉFET
DE LA CORSE-
DU-SUD**

*Liberté
Égalité
Fraternité*

**Direction de la mer
et du littoral de Corse
Service Gestion Intégrée
de la mer et du littoral**

**Arrêté n°
portant autorisation d'occupation du domaine public maritime
Dossier n° 2022-091S**

**Le Préfet de Corse, préfet de la Corse-du-Sud
Chevalier de la Légion d'honneur
Chevalier de l'Ordre National du Mérite**

- Vu** le code de l'environnement, notamment son article L.321-9 ;
- Vu** le code général de la propriété des personnes publiques (CG3P) ;
- Vu** le code de l'urbanisme ;
- Vu** l'ordonnance n°2017-562 du 19 avril 2017, relative à la propriété des personnes pour le titre d'occupation du domaine public maritime naturel ;
- Vu** la loi 2011-1749 du 05 décembre 2011 relative au plan d'aménagement et de développement durable de la Corse (PADDUC) ;
- Vu** la loi 2021-1465 du 10 novembre 2021 portant diverses disposition de vigilance sanitaire ;
- Vu** le décret n°70-229 du 17 mars 1970 portant déconcentration administrative en ce qui concerne le domaine public administratif ;
- Vu** le décret n°2004-374 du 29 avril 2004 modifié relatif aux pouvoirs des préfets, à l'organisation et à l'action des services de l'État dans les régions et les départements ;
- Vu** le décret du Président de la République du 15 février 2022 portant nomination de M. Amaury de SAINT-QUENTIN, préfet hors classe, en qualité de préfet de Corse, préfet de la Corse-du-Sud ;
- Vu** le procès-verbal du 3 mars 2022 d'installation dans ses fonctions de M. Amaury de SAINT-QUENTIN préfet hors classe, en qualité de préfet de Corse, préfet de la Corse-du-Sud ;

Préfecture de la Corse-du-Sud – Palais Lantivy – Cours Napoléon – 20188 Ajaccio cedex 9 – Standard : 04.95.11.12.13
Accueil général ouvert du lundi au vendredi de 8h30 à 11h30 et de 13h30 à 15h30
Adresse électronique : prefecture@corse-du-sud.gouv.fr – www.corse-du-sud.gouv.fr

Facebook : @prefecture2a – Twitter : @Prefet2A

- Vu** le décret du Président de la République du 29 août 2019 nommant M. Arnaud GILLET sous-préfet de Sartène ;
- Vu** le décret n° 2021-1140 du 1^{er} septembre 2021 relatif à la direction de la mer et du littoral de Corse ;
- Vu** l'arrêté de la ministre de la transition écologique et de la ministre de la mer, en date du 23 septembre 2021, nommant M. Riyad DJAFFAR directeur de la mer et du littoral de Corse ;
- Vu** la délibération 15/235 AC de l'assemblée de Corse du 02 octobre 2015 portant approbation du PADDUC ;
- Vu** la délibération 15/236 AC de l'assemblée de Corse du 02 octobre 2015 approuvant la liste des espaces terrestres et marins, sites et paysages remarquables ou caractéristiques ;
- Vu** la délibération 15/237 AC de l'assemblée de Corse du 02 octobre 2015 approuvant la carte des vocations des plages et séquences littorales dans lesquelles peuvent être autorisés des aménagements légers ;
- Vu** la demande d'occupation temporaire du domaine public maritime formulée le 31/01/2022 par M. Spies Frédéric, sur la commune de Zona, plage de Pinarello ;
- Vu** l'avis favorable du maire en date du 07/02/2022 ;

CONSIDERANT que la plage de Pinarello, commune de Zona est identifiée dans le PADDUC comme étant une plage à vocation NATURELLE FREQUENTEE ;

CONSIDERANT que l'occupation demandée ne fait pas obstacle aux usages correspondant à l'affectation des immeubles du domaine public maritime sur le site considéré ;

CONSIDERANT que l'accès libre et gratuit à la plage par le public est maintenu, hormis pour ce qui concerne l'utilisation des équipements et services que le pétitionnaire entend mettre à disposition des usagers sous certaines conditions ;

CONSIDERANT que les formalités de publicité relatives aux demandes d'occupation à vocation économique ont été dûment accomplies ;

Sur proposition du Sous-préfet de l'arrondissement de Sartène

ARRETE

Préfecture de la Corse-du-Sud – Palais Lantivy – Cours Napoléon – 20188 Ajaccio cedex 9 – Standard : 04.95.11.12.13

Accueil général ouvert du lundi au vendredi de 8h30 à 11h30 et de 13h30 à 15h30

Adresse électronique : prefecture@corse-du-sud.gouv.fr – www.corse-du-sud.gouv.fr

Facebook : @prefecture2a – Twitter : @Prefet2A

Article 1^{er} - Bénéficiaire de l'autorisation

Monsieur SPIES Frédéric, immatriculée au registre de commerce et des sociétés sous le n°350 781 928, demeurant Résidence Isula Capu di Fora – 20144 Sainte Lucie de Porto Vecchio, ci-après désigné par le terme « bénéficiaire », est autorisé à occuper le domaine public maritime suivant les conditions du présent arrêté.

Article 2 - Objet de l'autorisation

Le bénéficiaire est autorisé à implanter et maintenir les ouvrages et équipements décrits ci-après, sur la commune de Zonza lieu-dit Pinarellu pour une terrasse de restauration.

L'occupation est circonscrite à la zone figurant au plan annexé, pour une surface de 35 m² servant d'assiette à :

- une terrasse de restauration sur sable d'une superficie de 35 m² ;

Coordonnées GPS : 41°40'56.00''N / 09°22'32.00''E

Prescriptions à respecter ;

- délimiter les limites de chaque établissement avec des cordelettes ;

La présente autorisation a pour seul objet de mettre des immeubles du domaine public maritime à disposition du bénéficiaire, lequel est tenu d'obtenir les autres autorisations administratives nécessaires, le cas échéant, à raison de la nature des ouvrages réalisés, des équipements utilisés, et des activités pratiquées.

Sur le lieu de l'occupation, le bénéficiaire affiche le présent arrêté et le plan d'implantation à l'attention des usagers. Lorsque le bénéficiaire promeut ses activités via un site internet, il rend librement consultables ces documents par des liens accessibles directement sur la page d'accueil du site. **L'accès à la plage doit rester public.**

Article 3 - Durée de l'autorisation

L'autorisation est valable du 25/04/2022 au 15/10/2022 dans les conditions fixées par le présent arrêté.

Cette durée inclut le montage des ouvrages et équipements prévus, leur utilisation, puis leur démontage et leur enlèvement.

Article 4 - Nature de l'autorisation

La présente autorisation est précaire et révocable, conformément aux articles L.2122 et L.2122-3 du code général de la propriété des personnes publiques.

Elle n'est pas constitutive de droits réels.

Elle exclut la tacite reconduction.

Elle est strictement personnelle, et ne peut donc faire l'objet d'une cession au bénéfice d'une tierce personne. Les ouvrages et équipements autorisés ne peuvent être ni loués, ni vendus, et ne peuvent être utilisés comme support publicitaire.

Le titulaire peut assortir l'usage de certains équipements d'une rémunération. Dans ce cas, les tarifs sont affichés et visibles par les usagers du domaine public maritime.

Si le site de l'occupation devait faire l'objet d'une concession au profit de la commune dont elle dépend avant la fin de la présente autorisation, cette dernière, cesserait de plein droit à la date de l'entrée en vigueur de ladite concession, conformément aux

Préfecture de la Corse-du-Sud – Palais Lantivy – Cours Napoléon – 20188 Ajaccio cedex 9 – Standard : 04.95.11.12.13

Accueil général ouvert du lundi au vendredi de 8h30 à 11h30 et de 13h30 à 15h30

Adresse électronique : prefecture@corse-du-sud.gouv.fr – www.corse-du-sud.gouv.fr

Facebook : @prefecture2a – Twitter : @Prefet2A

dispositions prévues à l'article L.2124-4 du code général de la propriété des personnes publiques.

Article 5 - Clauses financières - redevance domaniale

En contrepartie de l'occupation privative du domaine public ainsi que des avantages de toute nature procurés par l'utilisation du bien, l'occupant s'acquittera d'une redevance d'occupation du domaine public dont le montant a été déterminé conformément aux principes énoncés aux articles L 2125-1 et L 2125-3 du CG3P.

La présente autorisation d'occuper le domaine public est conclue moyennant le paiement d'une redevance d'un montant annuel de 6 710,00 euros.

La redevance est payable par terme annuel et d'avance dès signature de la présente autorisation à la caisse de la Direction Régionale des Finances Publiques de Corse et du département de la Corse-du-Sud.

Article 6 - Entretien et travaux durant l'autorisation

Le bénéficiaire entretient à ses frais et risques les ouvrages et équipements sur le lieu de l'occupation.

Conformément à l'article L. 321-9 du code de l'environnement, il est rappelé que la circulation de véhicules à moteur pour le compte du bénéficiaire n'est pas autorisée sur le domaine public maritime.

Par conséquent pour l'implantation des ouvrages, l'installation des équipements, leur maintenance, leur protection ou encore leur exploitation courante, aucune intervention de véhicule de chantier n'est autorisée. Toutefois, le bénéficiaire peut formuler une demande au Préfet afin que soient autorisées les interventions et travaux nécessaires à la sécurité du site et de ses usagers.

Le Préfet peut prendre ou imposer toutes mesures indispensables à la conservation du domaine public maritime, y compris sur le lieu de l'occupation, sans que le bénéficiaire puisse se prévaloir d'une indemnité.

Article 7 - Accès et usage des ouvrages et équipements sur le lieu de l'occupation

Le bénéficiaire est tenu de conserver le libre accès du public au domaine public maritime, quelles que soient les conditions de son occupation.

Il ne peut en aucun cas entraver la libre circulation du public, hormis à l'intérieur du périmètre de l'occupation qui lui est consentie par le présent arrêté, à raison de la nature des activités dont il a la responsabilité. Il peut soumettre l'usage de certains de ses équipements à un règlement intérieur, au versement d'une caution, ou encore à une rémunération. Dans ce cas, le règlement intérieur, le montant des cautions, et les tarifs en vigueur sont affichés à l'attention du public. Lorsque le bénéficiaire promeut ses activités via un site internet, il y rend librement consultables ces informations.

Aucun ouvrage ni équipement ne sera positionné à moins de 3 mètres du rivage de la mer afin de préserver la circulation en toute sécurité du public sur la plage.

Tout affichage de conditions limitant l'accès à la plage par le public, ou la restriction d'usages hors du périmètre de l'occupation est interdit. En aucun cas les ouvrages,

équipements, documents de promotion y compris électroniques, ou encore affichages publicitaires, se rapportant à l'occupation qui fait l'objet du présent arrêté, ne doivent porter la mention d'un accès ou d'un usage privatifs du domaine public maritime.

Le bénéficiaire matérialise les limites de l'emplacement attribué sur une hauteur minimale de 50 cm, de telle manière que les espaces dont l'usage est soumis aux conditions d'exploitation fixées par le bénéficiaire soient clairement identifiées. Les installations sont ainsi circonscrites par un moyen tel que des cordes ou cordelettes. Dans tous les cas, ce moyen doit être assujéti au sol de telle manière qu'il ne puisse pas être déplacé involontairement par les usagers du site.

Article 8 - Dispositions diverses

Les divers matériels utilisés ou exploités devront être conformes aux normes exigées dans chaque branche professionnelle d'activité et satisfaire notamment aux conditions d'hygiène et de sécurité en vigueur.

En cas d'alerte Météo France de vigilance de vague submersion (VVS) le titulaire est tenu de se référer et de suivre les préconisations présentes dans le plan de sauvegarde communal.

Article 9 - Prescriptions Natura 2000

Le bénéficiaire dont l'occupation est située dans le périmètre d'influence d'un site Natura 2000 applique les prescriptions particulières établies par l'autorité environnementale, et jointes, le cas échéant, en annexe du présent arrêté.

Article 10 - Accès des agents de contrôle

Les agents chargés de la police de la conservation du domaine public maritime doivent pouvoir librement accéder en tout temps à toute partie de l'occupation, sur simple information verbale.

Article 11 - Fin de l'autorisation

La présente autorisation pourra être abrogée sans préjudice, s'il y a lieu, des poursuites pour contravention de grande voirie.

L'abrogation pourra notamment être prononcée :

- en cas d'occupation ou d'usage du domaine public maritime non-conforme à tout ou partie du présent arrêté ;
- à la demande de la directrice régionale des finances publiques, en cas d'inexécution d'une des clauses ou conditions financières du présent arrêté ;
- en cas de faillite du bénéficiaire ;
- à tout moment à la demande du bénéficiaire, en adressant au Préfet une demande motivée avec un courrier en accusé réception.

Article 12 - Fin de l'occupation

Préfecture de la Corse-du-Sud – Palais Lantivy – Cours Napoléon – 20188 Ajaccio cedex 9 – Standard : 04.95.11.12.13

Accueil général ouvert du lundi au vendredi de 8h30 à 11h30 et de 13h30 à 15h30

Adresse électronique : prefecture@corse-du-sud.gouv.fr – www.corse-du-sud.gouv.fr

Facebook : @prefecture2a – Twitter : @Prefet2A

A l'échéance de la période d'occupation autorisée ou en cas d'abrogation, et sauf demande expresse contraire de l'administration, les ouvrages et équipements existants sur la dépendance domaniale sont retirés.

Dans le cas où le bénéficiaire a été autorisé à occuper des ouvrages déjà réalisés, la démolition s'applique aux ouvrages précédemment réalisés, comme à celles éventuellement édifiées par le bénéficiaire.

Article 13 - Remise en état du site

Le bénéficiaire informe par courrier postal avec accusé de réception l'autorité gestionnaire du domaine public maritime, à la fin de chaque période effective d'occupation, de la remise des lieux en leur état primitif.

L'autorité gestionnaire du domaine public maritime peut exiger la réalisation d'un constat contradictoire dans un délai d'un mois après réception du courrier. A défaut d'avoir informé l'administration de la remise des lieux en leur état primitif, les réparations et sanctions motivées par la dégradation du domaine public maritime sur le site de l'occupation incomberont au bénéficiaire.

Le présent article est applicable également en cas de retrait ou de cessation de l'autorisation avant terme.

Article 14 - Renouvellement ou modification de l'autorisation

Le bénéficiaire adresse toute demande de renouvellement ou de modification de la présente autorisation au minimum **cinq mois** avant le début de la période d'occupation du domaine public maritime.

A défaut, le renouvellement ou la modification ne pourra être autorisé.

Est entendu par le terme modification :

- tout changement de superficie ou de période d'occupation ;
- l'usage d'équipement, la réalisation ou la modification d'ouvrages qui ne sont pas pris en compte à l'article 2 du présent arrêté ;
- un changement d'adresse du bénéficiaire ;
un changement de la raison sociale ou encore du siège social de la structure qu'il représente.

Article 15 - Responsabilités et assurances

Le bénéficiaire est tenu seul responsable des accidents ou dommages résultant, sur le lieu de l'occupation, de la réalisation et de l'exploitation des ouvrages et équipements.

Il contracte les assurances couvrant les dommages correspondants, et, en cas de modification des contrats, transmet au gestionnaire du domaine public maritime les documents attestant de la couverture effective.

Le bénéficiaire rend compte à l'autorité gestionnaire de tout dommage qu'il a causé au domaine public maritime. Il n'effectue aucune réparation en l'absence de prescription de l'autorité compétente.

Le bénéficiaire ne peut réclamer d'indemnité à l'encontre de l'État en cas de modification de la configuration des lieux par rapport à celle existante le jour de la signature du présent arrêté.

En aucun cas le bénéficiaire ne pourra tenir l'État responsable des dommages et dégradations causés du fait de l'occupation consentie sur le domaine public maritime.

Article 16 - Voies et délais de recours

Conformément aux dispositions des articles R. 421-1 à R. 421-5 du code de justice administrative, le présent arrêté peut faire l'objet d'un recours contentieux devant le tribunal administratif de Bastia dans le délai de deux mois à compter de sa notification. Le tribunal administratif peut être saisi par l'application « Télérecours citoyens » accessible par le site www.telerecours.fr


Article 17 - Notification & publicité du présent arrêté

Le sous-préfet de Sartène, la directrice régionale des finances publiques et le directeur de la mer et du littoral de Corse sont chargés, chacun en ce qui le concerne, d'assurer l'exécution du présent arrêté, qui sera notifié au pétitionnaire par les soins du directeur de la mer et du littoral de Corse. Les documents seront consultables auprès de la direction de la mer et du littoral de Corse.

Fait à Sartène, le 31 mars 2022

Pour le préfet et par délégation

Le sous-préfet de Sartène

A blue ink signature consisting of a large loop followed by a horizontal line extending to the right.

Arnaud GILLET

2022-91S
SPIES Frédéric
Pinarellu, ZONZA



Terrasse de restauration
sur sable 35 m²

Direction de la mer et du littoral de Corse

2A-2022-03-31-00061

31/03/2022 : M.Arnaud GILLET

2022-092S TERRAZZONI Julien Arrêté Plan

**Arrêté n°
portant autorisation d'occupation du domaine public maritime
Dossier n° 2022-092S**

**Le Préfet de Corse, préfet de la Corse-du-Sud
Chevalier de la Légion d'honneur
Chevalier de l'Ordre National du Mérite**

- Vu** le code de l'environnement, notamment son article L.321-9 ;
- Vu** le code général de la propriété des personnes publiques (CG3P) ;
- Vu** le code de l'urbanisme ;
- Vu** l'ordonnance n°2017-562 du 19 avril 2017, relative à la propriété des personnes pour le titre d'occupation du domaine public maritime naturel ;
- Vu** la loi 2011-1749 du 05 décembre 2011 relative au plan d'aménagement et de développement durable de la Corse (PADDUC) ;
- Vu** la loi 2021-1465 du 10 novembre 2021 portant diverses disposition de vigilance sanitaire ;
- Vu** le décret n°70-229 du 17 mars 1970 portant déconcentration administrative en ce qui concerne le domaine public administratif ;
- Vu** le décret n°2004-374 du 29 avril 2004 modifié relatif aux pouvoirs des préfets, à l'organisation et à l'action des services de l'État dans les régions et les départements ;
- Vu** le décret du Président de la République du 15 février 2022 portant nomination de M. Amaury de SAINT-QUENTIN, préfet hors classe, en qualité de préfet de Corse, préfet de la Corse-du-Sud ;
- Vu** le procès-verbal du 3 mars 2022 d'installation dans ses fonctions de M. Amaury de SAINT-QUENTIN préfet hors classe, en qualité de préfet de Corse, préfet de la Corse-du-Sud ;

- Vu** le décret du 23 septembre 1999 portant création de la Réserve Naturelle des Bouches de Bonifacio ;
- Vu** le décret du Président de la République du 29 août 2019 nommant M. Arnaud GILLET sous-préfet de Sartène ;
- Vu** le décret n° 2021-1140 du 1^{er} septembre 2021 relatif à la direction de la mer et du littoral de Corse ;
- Vu** l'arrêté de la ministre de la transition écologique et de la ministre de la mer, en date du 23 septembre 2021, nommant M. Riyad DJAFFAR directeur de la mer et du littoral de Corse ;
- Vu** la délibération 15/235 AC de l'assemblée de Corse du 02 octobre 2015 portant approbation du PADDUC ;
- Vu** la délibération 15/236 AC de l'assemblée de Corse du 02 octobre 2015 approuvant la liste des espaces terrestres et marins, sites et paysages remarquables ou caractéristiques ;
- Vu** la délibération 15/237 AC de l'assemblée de Corse du 02 octobre 2015 approuvant la carte des vocations des plages et séquences littorales dans lesquelles peuvent être autorisés des aménagements légers ;
- Vu** la demande d'occupation temporaire du domaine public maritime formulée le 01/02/2022 par M. Terrazzoni Julien, sur la commune de Porto-Vecchio, plage de Palombaggia ;
- Vu** l'avis favorable du maire en date du 31/01/2022 ;
- Vu** la consultation du comité consultatif de la RNBB en date du 04/02/2022,

CONSIDERANT que la plage de Palombaggia, commune de Porto-Vecchio est identifiée dans le PADDUC comme étant une plage à vocation « NATURELLE FREQUENTEE » ;

CONSIDERANT que l'occupation demandée ne fait pas obstacle aux usages correspondant à l'affectation des immeubles du domaine public maritime sur le site considéré ;

CONSIDERANT que l'accès libre et gratuit à la plage par le public est maintenu, hormis pour ce qui concerne l'utilisation des équipements et services que le pétitionnaire entend mettre à disposition des usagers sous certaines conditions ;

CONSIDERANT que les formalités de publicité relatives aux demandes d'occupation à vocation économique ont été dûment accomplies ;

Sur proposition du Sous-préfet de l'arrondissement de Sartène

Préfecture de la Corse-du-Sud – Palais Lantivy – Cours Napoléon – 20188 Ajaccio cedex 9 – Standard : 04.95.11.12.13

Accueil général ouvert du lundi au vendredi de 8h30 à 11h30 et de 13h30 à 15h30

Adresse électronique : prefecture@corse-du-sud.gouv.fr – www.corse-du-sud.gouv.fr

Facebook : @prefecture2a – Twitter : @Prefet2A

ARRETE

Article 1^{er} - Bénéficiaire de l'autorisation

La SASU - Exploitation Campo Ranch, immatriculée au registre de commerce et des sociétés sous le n°803 584 366, représentée par Monsieur TERRAZZONI Julien, demeurant Ranch Campo route de Palombaggia - 20137 Porto Vecchio, ci-après désigné par le terme « bénéficiaire », est autorisé à occuper le domaine public maritime suivant les conditions du présent arrêté.

Article 2 - Objet de l'autorisation

Le bénéficiaire est autorisé à implanter et maintenir les ouvrages et équipements décrits ci-après, sur la commune de Porto-Vecchio lieu-dit Palombaggia pour un local de restauration avec terrasse, des matelas / parasols et des engins nautique non motorisés. L'occupation est circonscrite à la zone figurant au plan annexé, pour une surface de 246 m² servant d'assiette à :

- un local de restauration démontable d'une superficie de 18 m² ;
- une terrasse de restauration sur sable d'une superficie de 60 m² ;
- 32 matelas et 16 parasols sur une superficie d'emprise sur la plage de 160 m² ;
- un stockage sur sable de 8 m², pour 2 engins non motorisés ;

Coordonnées GPS : 41°33'34.35''N / 09°20'09.70''E

La présente autorisation a pour seul objet de mettre des immeubles du domaine public maritime à disposition du bénéficiaire, lequel est tenu d'obtenir les autres autorisations administratives nécessaires, le cas échéant, à raison de la nature des ouvrages réalisés, des équipements utilisés, et des activités pratiquées.

Sur le lieu de l'occupation, le bénéficiaire affiche le présent arrêté et le plan d'implantation à l'attention des usagers. Lorsque le bénéficiaire promeut ses activités via un site internet, il rend librement consultables ces documents par des liens accessibles directement sur la page d'accueil du site. **L'accès à la plage doit rester public.**

Article 3 - Durée de l'autorisation

L'autorisation est valable du 15/04/2022 au 15/10/2022 dans les conditions fixées par le présent arrêté.

Cette durée inclut le montage des ouvrages et équipements prévus, leur utilisation, puis leur démontage et leur enlèvement.

Article 4 - Nature de l'autorisation

La présente autorisation est précaire et révocable, conformément aux articles L.2122 et L.2122-3 du code général de la propriété des personnes publiques.

Elle n'est pas constitutive de droits réels.

Elle exclut la tacite reconduction.

Elle est strictement personnelle, et ne peut donc faire l'objet d'une cession au bénéfice d'une tierce personne. Les ouvrages et équipements autorisés ne peuvent être ni loués, ni vendus, et ne peuvent être utilisés comme support publicitaire.

Le titulaire peut assortir l'usage de certains équipements d'une rémunération. Dans ce cas, les tarifs sont affichés et visibles par les usagers du domaine public maritime.

Si le site de l'occupation devait faire l'objet d'une concession au profit de la commune dont elle dépend avant la fin de la présente autorisation, cette dernière, cesserait de plein droit à la date de l'entrée en vigueur de ladite concession, conformément aux dispositions prévues à l'article L.2124-4 du code général de la propriété des personnes publiques.

Article 5 - Clauses financières - redevance domaniale

En contrepartie de l'occupation privative du domaine public ainsi que des avantages de toute nature procurés par l'utilisation du bien, l'occupant s'acquittera d'une redevance d'occupation du domaine public dont le montant a été déterminé conformément aux principes énoncés aux articles L 2125-1 et L 2125-3 du CG3P.

La présente autorisation d'occuper le domaine public est conclue moyennant le paiement d'une redevance d'un montant annuel de 6 979,00 euros.

La redevance est payable par terme annuel et d'avance dès signature de la présente autorisation à la caisse de la Direction Régionale des Finances Publiques de Corse et du département de la Corse-du-Sud.

Article 6 - Entretien et travaux durant l'autorisation

Le bénéficiaire entretient à ses frais et risques les ouvrages et équipements sur le lieu de l'occupation.

Conformément à l'article L. 321-9 du code de l'environnement, il est rappelé que la circulation de véhicules à moteur pour le compte du bénéficiaire n'est pas autorisée sur le domaine public maritime.

Par conséquent pour l'implantation des ouvrages, l'installation des équipements, leur maintenance, leur protection ou encore leur exploitation courante, aucune intervention de véhicule de chantier n'est autorisée. Toutefois, le bénéficiaire peut formuler une demande au Préfet afin que soient autorisées les interventions et travaux nécessaires à la sécurité du site et de ses usagers.

Le Préfet peut prendre ou imposer toutes mesures indispensables à la conservation du domaine public maritime, y compris sur le lieu de l'occupation, sans que le bénéficiaire puisse se prévaloir d'une indemnité.

Article 7 - Accès et usage des ouvrages et équipements sur le lieu de l'occupation

Le bénéficiaire est tenu de conserver le libre accès du public au domaine public maritime, quelles que soient les conditions de son occupation.

Il ne peut en aucun cas entraver la libre circulation du public, hormis à l'intérieur du périmètre de l'occupation qui lui est consentie par le présent arrêté, à raison de la nature des activités dont il a la responsabilité. Il peut soumettre l'usage de certains de ses équipements à un règlement intérieur, au versement d'une caution, ou encore à une rémunération. Dans ce cas, le règlement intérieur, le montant des cautions, et les tarifs en vigueur sont affichés à l'attention du public. Lorsque le bénéficiaire promeut ses activités via un site internet, il y rend librement consultables ces informations.

Aucun ouvrage ni équipement ne sera positionné à moins de 5 mètres du rivage de la mer afin de préserver la circulation en toute sécurité du public sur la plage.

Tout affichage de conditions limitant l'accès à la plage par le public, ou la restriction d'usages hors du périmètre de l'occupation est interdit. En aucun cas les ouvrages, équipements, documents de promotion y compris électroniques, ou encore affichages publicitaires, se rapportant à l'occupation qui fait l'objet du présent arrêté, ne doivent porter la mention d'un accès ou d'un usage privés du domaine public maritime.

Le bénéficiaire matérialise les limites de l'emplacement attribué sur une hauteur minimale de 50 cm, de telle manière que les espaces dont l'usage est soumis aux conditions d'exploitation fixées par le bénéficiaire soient clairement identifiées. Les installations sont ainsi circonscrites par un moyen tel que brise-vue, ruban, ou canisse. Dans tous les cas, ce moyen doit être assujéti au sol de telle manière qu'il ne puisse pas être déplacé involontairement par les usagers du site.

Article 8 - Dispositions diverses

Les divers matériels utilisés ou exploités devront être conformes aux normes exigées dans chaque branche professionnelle d'activité et satisfaire notamment aux conditions d'hygiène et de sécurité en vigueur.

En cas d'alerte Météo France de vigilance de vague submersion (VVS) le titulaire est tenu de se référer et de suivre les préconisations présentes dans le plan de sauvegarde communal.

Article 9 - Prescriptions Natura 2000

Le bénéficiaire dont l'occupation est située dans le périmètre d'influence d'un site Natura 2000 applique les prescriptions particulières établies par l'autorité environnementale, et jointes, le cas échéant, en annexe du présent arrêté.

Article 10 - Accès des agents de contrôle

Les agents chargés de la police de la conservation du domaine public maritime doivent pouvoir librement accéder en tout temps à toute partie de l'occupation, sur simple information verbale.

Article 11 - Fin de l'autorisation

La présente autorisation pourra être abrogée sans préjudice, s'il y a lieu, des poursuites pour contravention de grande voirie.

L'abrogation pourra notamment être prononcée :

- en cas d'occupation ou d'usage du domaine public maritime non-conforme à tout ou partie du présent arrêté ;
- à la demande de la directrice régionale des finances publiques, en cas d'inexécution d'une des clauses ou conditions financières du présent arrêté ;
- en cas de faillite du bénéficiaire ;
- à tout moment à la demande du bénéficiaire, en adressant au Préfet une demande motivée avec un courrier en accusé réception.

Préfecture de la Corse-du-Sud – Palais Lantivy – Cours Napoléon – 20188 Ajaccio cedex 9 – Standard : 04.95.11.12.13

Accueil général ouvert du lundi au vendredi de 8h30 à 11h30 et de 13h30 à 15h30

Adresse électronique : prefecture@corse-du-sud.gouv.fr – www.corse-du-sud.gouv.fr

Facebook : @prefecture2a – Twitter : @Prefet2A

Article 12 - Fin de l'occupation

A l'échéance de la période d'occupation autorisée ou en cas d'abrogation, et sauf demande expresse contraire de l'administration, les ouvrages et équipements existants sur la dépendance domaniale sont retirés.

Dans le cas où le bénéficiaire a été autorisé à occuper des ouvrages déjà réalisés, la démolition s'applique aux ouvrages précédemment réalisés, comme à celles éventuellement édifiées par le bénéficiaire.

Article 13 - Remise en état du site

Le bénéficiaire informe par courrier postal avec accusé de réception l'autorité gestionnaire du domaine public maritime, à la fin de chaque période effective d'occupation, de la remise des lieux en leur état primitif.

L'autorité gestionnaire du domaine public maritime peut exiger la réalisation d'un constat contradictoire dans un délai d'un mois après réception du courrier. A défaut d'avoir informé l'administration de la remise des lieux en leur état primitif, les réparations et sanctions motivées par la dégradation du domaine public maritime sur le site de l'occupation incomberont au bénéficiaire.

Le présent article est applicable également en cas de retrait ou de cessation de l'autorisation avant terme.

Article 14 - Renouvellement ou modification de l'autorisation

Le bénéficiaire adresse toute demande de renouvellement ou de modification de la présente autorisation au minimum **cinq mois** avant le début de la période d'occupation du domaine public maritime.

A défaut, le renouvellement ou la modification ne pourra être autorisé.

Est entendu par le terme modification :

- tout changement de superficie ou de période d'occupation ;
- l'usage d'équipement, la réalisation ou la modification d'ouvrages qui ne sont pas pris en compte à l'article 2 du présent arrêté ;
- un changement d'adresse du bénéficiaire ;
un changement de la raison sociale ou encore du siège social de la structure qu'il représente.

Article 15 - Responsabilités et assurances

Le bénéficiaire est tenu seul responsable des accidents ou dommages résultant, sur le lieu de l'occupation, de la réalisation et de l'exploitation des ouvrages et équipements.

Il contracte les assurances couvrant les dommages correspondants, et, en cas de modification des contrats, transmet au gestionnaire du domaine public maritime les documents attestant de la couverture effective.

Le bénéficiaire rend compte à l'autorité gestionnaire de tout dommage qu'il a causé au domaine public maritime. Il n'effectue aucune réparation en l'absence de prescription de l'autorité compétente.

Le bénéficiaire ne peut réclamer d'indemnité à l'encontre de l'État en cas de modification de la configuration des lieux par rapport à celle existante le jour de la signature du présent arrêté.

En aucun cas le bénéficiaire ne pourra tenir l'État responsable des dommages et dégradations causés du fait de l'occupation consentie sur le domaine public maritime.

Article 16 - Voies et délais de recours

Conformément aux dispositions des articles R. 421-1 à R. 421-5 du code de justice administrative, le présent arrêté peut faire l'objet d'un recours contentieux devant le tribunal administratif de Bastia dans le délai de deux mois à compter de sa notification. Le tribunal administratif peut être saisi par l'application « Télérecours citoyens » accessible par le site www.telerecours.fr


Article 17 - Notification & publicité du présent arrêté

Le sous-préfet de Sartène, la directrice régionale des finances publiques et le directeur de la mer et du littoral de Corse sont chargés, chacun en ce qui le concerne, d'assurer l'exécution du présent arrêté, qui sera notifié au pétitionnaire par les soins du directeur de la mer et du littoral de Corse. Les documents seront consultables auprès de la direction de la mer et du littoral de Corse.

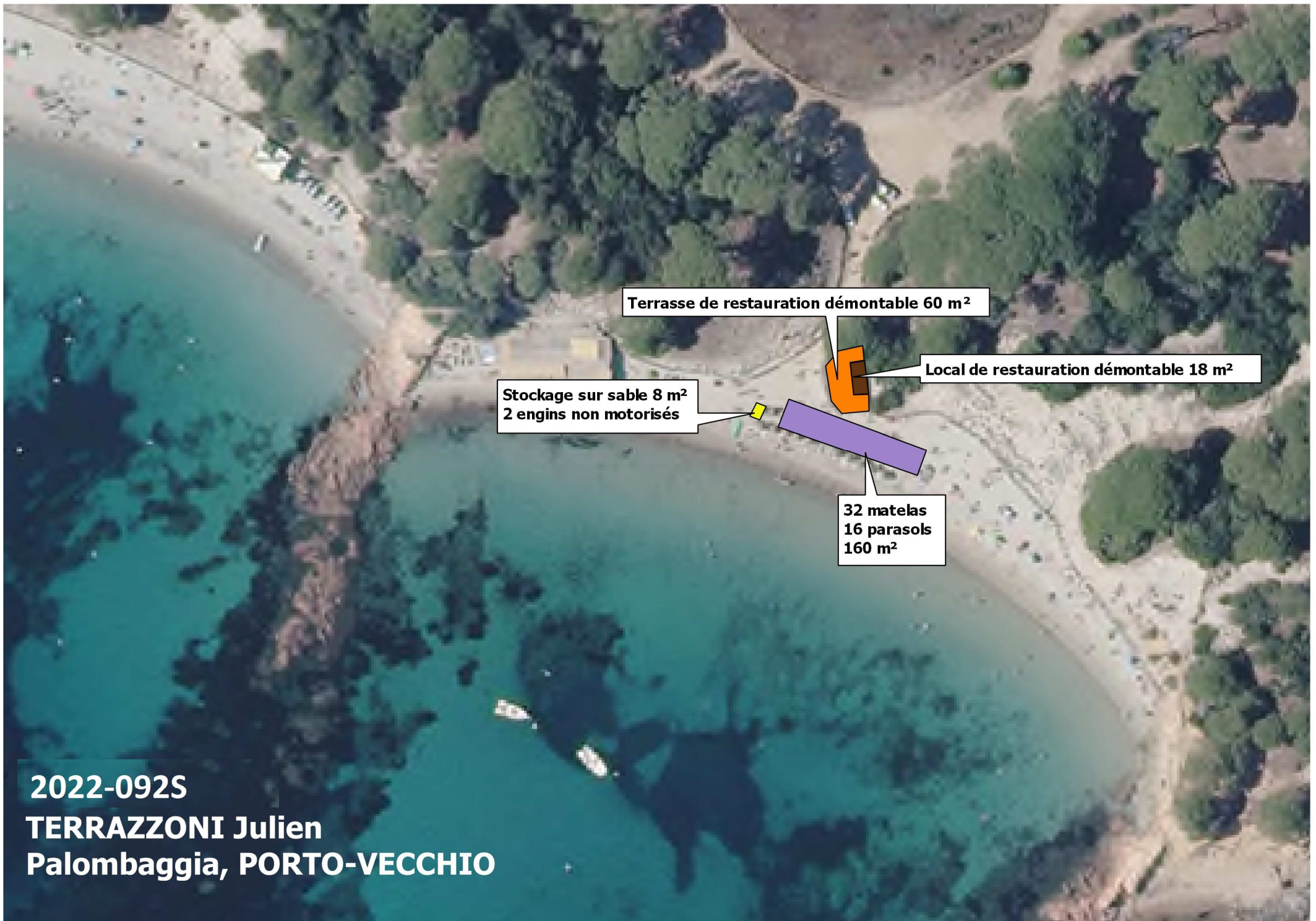
Fait à Sartène, le 31 mars 2022

Pour le préfet et par délégation

Le sous-préfet de Sartène

A blue ink signature consisting of a large loop followed by a horizontal line extending to the right.

Arnaud GILLET



Terrasse de restauration démontable 60 m²

Local de restauration démontable 18 m²

Stockage sur sable 8 m²
2 engins non motorisés

32 matelas
16 parasols
160 m²

2022-092S
TERRAZZONI Julien
Palombaggia, PORTO-VECCHIO

Direction de la mer et du littoral de Corse

2A-2022-03-31-00062

31/03/2022 : M.Arnaud GILLET

2022-093S MAIRIE-LECCI BENEDETTU Arrêté Plan



**PRÉFET
DE LA CORSE-
DU-SUD**

*Liberté
Égalité
Fraternité*

**Direction de la mer
et du littoral de Corse
Service Gestion Intégrée
de la mer et du littoral**

**Arrêté n°
portant autorisation d'occupation du domaine public maritime
Dossier n° 2022-093S**

**Le Préfet de Corse, préfet de la Corse-du-Sud
Chevalier de la Légion d'honneur
Chevalier de l'Ordre National du Mérite**

- Vu** le code de l'environnement, notamment son article L.321-9 ;
- Vu** le code général de la propriété des personnes publiques (CG3P) ;
- Vu** le code de l'urbanisme ;
- Vu** l'ordonnance n°2017-562 du 19 avril 2017, relative à la propriété des personnes pour le titre d'occupation du domaine public maritime naturel ;
- Vu** la loi 2011-1749 du 05 décembre 2011 relative au plan d'aménagement et de développement durable de la Corse (PADDUC) ;
- Vu** la loi 2021-1465 du 10 novembre 2021 portant diverses dispositions de vigilance sanitaire ;
- Vu** le décret n°70-229 du 17 mars 1970 portant déconcentration administrative en ce qui concerne le domaine public administratif ;
- Vu** le décret n°2004-374 du 29 avril 2004 modifié relatif aux pouvoirs des préfets, à l'organisation et à l'action des services de l'État dans les régions et les départements ;
- Vu** le décret du Président de la République du 15 février 2022 portant nomination de M. Amaury de SAINT-QUENTIN, préfet hors classe, en qualité de préfet de Corse, préfet de la Corse-du-Sud ;
- Vu** le procès-verbal du 3 mars 2022 d'installation dans ses fonctions de M. Amaury de SAINT-QUENTIN préfet hors classe, en qualité de préfet de Corse, préfet de la Corse-du-Sud ;

Préfecture de la Corse-du-Sud – Palais Lantivy – Cours Napoléon – 20188 Ajaccio cedex 9 – Standard : 04.95.11.12.13
Accueil général ouvert du lundi au vendredi de 8h30 à 11h30 et de 13h30 à 15h30
Adresse électronique : prefecture@corse-du-sud.gouv.fr – www.corse-du-sud.gouv.fr

Facebook : @prefecture2a – Twitter : @Prefet2A

- Vu** le décret du Président de la République du 29 août 2019 nommant M. Arnaud GILLET sous-préfet de Sartène ;
- Vu** le décret n° 2021-1140 du 1^{er} septembre 2021 relatif à la direction de la mer et du littoral de Corse ;
- Vu** l'arrêté de la ministre de la transition écologique et de la ministre de la mer, en date du 23 septembre 2021, nommant M. Riyad DJAFFAR directeur de la mer et du littoral de Corse ;
- Vu** la délibération 15/235 AC de l'assemblée de Corse du 02 octobre 2015 portant approbation du PADDUC ;
- Vu** la délibération 15/236 AC de l'assemblée de Corse du 02 octobre 2015 approuvant la liste des espaces terrestres et marins, sites et paysages remarquables ou caractéristiques ;
- Vu** la délibération 15/237 AC de l'assemblée de Corse du 02 octobre 2015 approuvant la carte des vocations des plages et séquences littorales dans lesquelles peuvent être autorisés des aménagements légers ;
- Vu** la demande d'occupation temporaire du domaine public maritime formulée le 01/02/2022 par la Mairie de Lecci, sur la commune de Lecci, plage de Benedettu ;

CONSIDERANT que la plage de Benedettu, commune de Lecci est identifiée dans le PADDUC comme étant une plage à vocation NATURELLE FREQUENTEE ;

CONSIDERANT que l'occupation demandée ne fait pas obstacle aux usages correspondant à l'affectation des immeubles du domaine public maritime sur le site considéré ;

CONSIDERANT que l'accès libre et gratuit à la plage par le public est maintenu, hormis pour ce qui concerne l'utilisation des équipements et services que le pétitionnaire entend mettre à disposition des usagers sous certaines conditions ;

Sur proposition du Sous-préfet de l'arrondissement de Sartène

ARRETE

Préfecture de la Corse-du-Sud – Palais Lantivy – Cours Napoléon – 20188 Ajaccio cedex 9 – Standard : 04.95.11.12.13

Accueil général ouvert du lundi au vendredi de 8h30 à 11h30 et de 13h30 à 15h30

Adresse électronique : prefecture@corse-du-sud.gouv.fr – www.corse-du-sud.gouv.fr

Facebook : @prefecture2a – Twitter : @Prefet2A

Article 1^{er} - Bénéficiaire de l'autorisation

La MAIRIE de LECCI, SIRET n°212 001 390 00013, représentée par le Maire, demeurant La Croix de Lecci - 20137 lecci, ci-après désignée par le terme « bénéficiaire », est autorisée à occuper le domaine public maritime suivant les conditions du présent arrêté.

Article 2 - Objet de l'autorisation

Le bénéficiaire est autorisé à implanter et maintenir les ouvrages et équipements décrits ci-après, sur la commune de Lecci lieu-dit Benedettu pour un ponton flottant. L'occupation est circonscrite à la zone figurant au plan annexé, pour une surface de 30 m² servant d'assiette à :

- un ponton flottant d'une superficie de 30 m² ;

Coordonnées GPS : 41°36'58''N / 09°19'10''E

La présente autorisation a pour seul objet de mettre des immeubles du domaine public maritime à disposition du bénéficiaire, lequel est tenu d'obtenir les autres autorisations administratives nécessaires, le cas échéant, à raison de la nature des ouvrages réalisés, des équipements utilisés, et des activités pratiquées.

Sur le lieu de l'occupation, le bénéficiaire affiche le présent arrêté et le plan d'implantation à l'attention des usagers. Lorsque le bénéficiaire promeut ses activités via un site internet, il rend librement consultables ces documents par des liens accessibles directement sur la page d'accueil du site. **L'accès à la plage doit rester public.**

Article 3 - Durée de l'autorisation

L'autorisation est valable du 01/05/2022 au 01/10/2022 dans les conditions fixées par le présent arrêté.

Cette durée inclut le montage des ouvrages et équipements prévus, leur utilisation, puis leur démontage et leur enlèvement.

Article 4 - Nature de l'autorisation

La présente autorisation est précaire et révocable, conformément aux articles L.2122 et L.2122-3 du code général de la propriété des personnes publiques.

Elle n'est pas constitutive de droits réels.

Elle exclut la tacite reconduction.

Elle est strictement personnelle, et ne peut donc faire l'objet d'une cession au bénéfice d'une tierce personne. Les ouvrages et équipements autorisés ne peuvent être ni loués, ni vendus, et ne peuvent être utilisés comme support publicitaire.

Le titulaire peut assortir l'usage de certains équipements d'une rémunération. Dans ce cas, les tarifs sont affichés et visibles par les usagers du domaine public maritime.

Si le site de l'occupation devait faire l'objet d'une concession au profit de la commune dont elle dépend avant la fin de la présente autorisation, cette dernière, cesserait de plein droit à la date de l'entrée en vigueur de ladite concession, conformément aux dispositions prévues à l'article L.2124-4 du code général de la propriété des personnes publiques.

Article 5 - Clauses financières - redevance domaniale

En contrepartie de l'occupation privative du domaine public ainsi que des avantages de toute nature procurés par l'utilisation du bien, l'occupant s'acquittera d'une redevance

Préfecture de la Corse-du-Sud – Palais Lantivy – Cours Napoléon – 20188 Ajaccio cedex 9 – Standard : 04.95.11.12.13

Accueil général ouvert du lundi au vendredi de 8h30 à 11h30 et de 13h30 à 15h30

Adresse électronique : prefecture@corse-du-sud.gouv.fr – www.corse-du-sud.gouv.fr

Facebook : @prefecture2a – Twitter : @Prefet2A

d'occupation du domaine public dont le montant a été déterminé conformément aux principes énoncés aux articles L 2125-1 et L 2125-3 du CG3P.

La présente autorisation d'occuper le domaine public est conclue moyennant le paiement d'une redevance d'un montant annuel de 420,00 euros.

La redevance est payable par terme annuel et d'avance dès signature de la présente autorisation à la caisse de la Direction Régionale des Finances Publiques de Corse et du département de la Corse-du-Sud.

Article 6 - Entretien et travaux durant l'autorisation

Le bénéficiaire entretient à ses frais et risques les ouvrages et équipements sur le lieu de l'occupation.

Conformément à l'article L. 321-9 du code de l'environnement, il est rappelé que la circulation de véhicules à moteur pour le compte du bénéficiaire n'est pas autorisée sur le domaine public maritime.

Par conséquent pour l'implantation des ouvrages, l'installation des équipements, leur maintenance, leur protection ou encore leur exploitation courante, aucune intervention de véhicule de chantier n'est autorisée. Toutefois, le bénéficiaire peut formuler une demande au Préfet afin que soient autorisées les interventions et travaux nécessaires à la sécurité du site et de ses usagers.

Le Préfet peut prendre ou imposer toutes mesures indispensables à la conservation du domaine public maritime, y compris sur le lieu de l'occupation, sans que le bénéficiaire puisse se prévaloir d'une indemnité.

Article 7 - Accès et usage des ouvrages et équipements sur le lieu de l'occupation

Le bénéficiaire est tenu de conserver le libre accès du public au domaine public maritime, quelles que soient les conditions de son occupation.

Il ne peut en aucun cas entraver la libre circulation du public, hormis à l'intérieur du périmètre de l'occupation qui lui est consentie par le présent arrêté, à raison de la nature des activités dont il a la responsabilité. Il peut soumettre l'usage de certains de ses équipements à un règlement intérieur, au versement d'une caution, ou encore à une rémunération. Dans ce cas, le règlement intérieur, le montant des cautions, et les tarifs en vigueur sont affichés à l'attention du public. Lorsque le bénéficiaire promeut ses activités via un site internet, il y rend librement consultables ces informations.

Aucun ouvrage ni équipement ne sera positionné à moins de 3 mètres du rivage de la mer afin de préserver la circulation en toute sécurité du public sur la plage.

Tout affichage de conditions limitant l'accès à la plage par le public, ou la restriction d'usages hors du périmètre de l'occupation est interdit. En aucun cas les ouvrages, équipements, documents de promotion y compris électroniques, ou encore affichages publicitaires, se rapportant à l'occupation qui fait l'objet du présent arrêté, ne doivent porter la mention d'un accès ou d'un usage privés du domaine public maritime.

Article 8 - Dispositions diverses

Les divers matériels utilisés ou exploités devront être conformes aux normes exigées dans chaque branche professionnelle d'activité et satisfaire notamment aux conditions d'hygiène et de sécurité en vigueur.

En cas d'alerte Météo France de vigilance de vague submersion (VVS) le titulaire est tenu de se référer et de suivre les préconisations présentes dans le plan de sauvegarde communal.

Article 9 - Prescriptions Natura 2000

Le bénéficiaire dont l'occupation est située dans le périmètre d'influence d'un site Natura 2000 applique les prescriptions particulières établies par l'autorité environnementale, et jointes, le cas échéant, en annexe du présent arrêté.

Article 10 - Accès des agents de contrôle

Les agents chargés de la police de la conservation du domaine public maritime doivent pouvoir librement accéder en tout temps à toute partie de l'occupation, sur simple information verbale.

Article 11 - Fin de l'autorisation

La présente autorisation pourra être abrogée sans préjudice, s'il y a lieu, des poursuites pour contravention de grande voirie.

L'abrogation pourra notamment être prononcée :

- en cas d'occupation ou d'usage du domaine public maritime non-conforme à tout ou partie du présent arrêté ;
- à la demande de la directrice régionale des finances publiques, en cas d'inexécution d'une des clauses ou conditions financières du présent arrêté ;
- en cas de faillite du bénéficiaire ;
- à tout moment à la demande du bénéficiaire, en adressant au Préfet une demande motivée avec un courrier en accusé réception.

Article 12 - Fin de l'occupation

A l'échéance de la période d'occupation autorisée ou en cas d'abrogation, et sauf demande expresse contraire de l'administration, les ouvrages et équipements existants sur la dépendance domaniale sont retirés.

Dans le cas où le bénéficiaire a été autorisé à occuper des ouvrages déjà réalisés, la démolition s'applique aux ouvrages précédemment réalisés, comme à celles éventuellement édifiées par le bénéficiaire.

Article 13 - Remise en état du site

Préfecture de la Corse-du-Sud – Palais Lantivy – Cours Napoléon – 20188 Ajaccio cedex 9 – Standard : 04.95.11.12.13

Accueil général ouvert du lundi au vendredi de 8h30 à 11h30 et de 13h30 à 15h30

Adresse électronique : prefecture@corse-du-sud.gouv.fr – www.corse-du-sud.gouv.fr

Facebook : @prefecture2a – Twitter : @Prefet2A

Le bénéficiaire informe par courrier postal avec accusé de réception l'autorité gestionnaire du domaine public maritime, à la fin de chaque période effective d'occupation, de la remise des lieux en leur état primitif.

L'autorité gestionnaire du domaine public maritime peut exiger la réalisation d'un constat contradictoire dans un délai d'un mois après réception du courrier. A défaut d'avoir informé l'administration de la remise des lieux en leur état primitif, les réparations et sanctions motivées par la dégradation du domaine public maritime sur le site de l'occupation incomberont au bénéficiaire.

Le présent article est applicable également en cas de retrait ou de cessation de l'autorisation avant terme.

Article 14 - Renouvellement ou modification de l'autorisation

Le bénéficiaire adresse toute demande de renouvellement ou de modification de la présente autorisation au minimum **cinq mois** avant le début de la période d'occupation du domaine public maritime.

A défaut, le renouvellement ou la modification ne pourra être autorisé.

Est entendu par le terme modification :

- tout changement de superficie ou de période d'occupation ;
- l'usage d'équipement, la réalisation ou la modification d'ouvrages qui ne sont pas pris en compte à l'article 2 du présent arrêté ;
- un changement d'adresse du bénéficiaire ;
un changement de la raison sociale ou encore du siège social de la structure qu'il représente.

Article 15 - Responsabilités et assurances

Le bénéficiaire est tenu seul responsable des accidents ou dommages résultant, sur le lieu de l'occupation, de la réalisation et de l'exploitation des ouvrages et équipements.

Il contracte les assurances couvrant les dommages correspondants, et, en cas de modification des contrats, transmet au gestionnaire du domaine public maritime les documents attestant de la couverture effective.

Le bénéficiaire rend compte à l'autorité gestionnaire de tout dommage qu'il a causé au domaine public maritime. Il n'effectue aucune réparation en l'absence de prescription de l'autorité compétente.

Le bénéficiaire ne peut réclamer d'indemnité à l'encontre de l'État en cas de modification de la configuration des lieux par rapport à celle existante le jour de la signature du présent arrêté.

En aucun cas le bénéficiaire ne pourra tenir l'État responsable des dommages et dégradations causés du fait de l'occupation consentie sur le domaine public maritime.

Article 16 - Voies et délais de recours

Conformément aux dispositions des articles R. 421-1 à R. 421-5 du code de justice administrative, le présent arrêté peut faire l'objet d'un recours contentieux devant le

Préfecture de la Corse-du-Sud – Palais Lantivy – Cours Napoléon – 20188 Ajaccio cedex 9 – Standard : 04.95.11.12.13

Accueil général ouvert du lundi au vendredi de 8h30 à 11h30 et de 13h30 à 15h30

Adresse électronique : prefecture@corse-du-sud.gouv.fr – www.corse-du-sud.gouv.fr

Facebook : @prefecture2a – Twitter : @Prefet2A

tribunal administratif de Bastia dans le délai de deux mois à compter de sa notification. Le tribunal administratif peut être saisi par l'application « Télérecours citoyens » accessible par le site www.telerecours.fr


Article 17 - Notification & publicité du présent arrêté

Le sous-préfet de Sartène, la directrice régionale des finances publiques et le directeur de la mer et du littoral de Corse sont chargés, chacun en ce qui le concerne, d'assurer l'exécution du présent arrêté, qui sera notifié au pétitionnaire par les soins du directeur de la mer et du littoral de Corse. Les documents seront consultables auprès de la direction de la mer et du littoral de Corse.


Fait à Sartène, le 31 mars 2022

Pour le préfet et par délégation

Le sous-préfet de Sartène

A blue ink signature consisting of a large loop followed by a horizontal line extending to the right.

Arnaud GILLET



2022-093S
Mairie de LECCI
Benedettu, LECCI

Direction de la mer et du littoral de Corse

2A-2022-03-31-00063

31/03/2022 : M.Arnaud GILLET

2022-096S BAUD Christelle Arrêté Plan

**Arrêté n°
portant autorisation d'occupation du domaine public maritime
Dossier n° 2022-096S**

**Le Préfet de Corse, préfet de la Corse-du-Sud
Chevalier de la Légion d'honneur
Chevalier de l'Ordre National du Mérite**

- Vu** le code de l'environnement, notamment son article L.321-9 ;
- Vu** le code général de la propriété des personnes publiques (CG3P) ;
- Vu** le code de l'urbanisme ;
- Vu** l'ordonnance n°2017-562 du 19 avril 2017, relative à la propriété des personnes pour le titre d'occupation du domaine public maritime naturel ;
- Vu** la loi 2011-1749 du 05 décembre 2011 relative au plan d'aménagement et de développement durable de la Corse (PADDUC) ;
- Vu** la loi 2021-1465 du 10 novembre 2021 portant diverses disposition de vigilance sanitaire ;
- Vu** le décret n°70-229 du 17 mars 1970 portant déconcentration administrative en ce qui concerne le domaine public administratif ;
- Vu** le décret n°2004-374 du 29 avril 2004 modifié relatif aux pouvoirs des préfets, à l'organisation et à l'action des services de l'État dans les régions et les départements ;
- Vu** le décret du Président de la République du 15 février 2022 portant nomination de M. Amaury de SAINT-QUENTIN, préfet hors classe, en qualité de préfet de Corse, préfet de la Corse-du-Sud ;
- Vu** le procès-verbal du 3 mars 2022 d'installation dans ses fonctions de M. Amaury de SAINT-QUENTIN préfet hors classe, en qualité de préfet de Corse, préfet de la Corse-du-Sud ;

- Vu** le décret du 23 septembre 1999 portant création de la Réserve Naturelle des Bouches de Bonifacio ;
- Vu** le décret du Président de la République du 29 août 2019 nommant M. Arnaud GILLET sous-préfet de Sartène ;
- Vu** le décret n° 2021-1140 du 1^{er} septembre 2021 relatif à la direction de la mer et du littoral de Corse ;
- Vu** l'arrêté de la ministre de la transition écologique et de la ministre de la mer, en date du 23 septembre 2021, nommant M. Riyad DJAFFAR directeur de la mer et du littoral de Corse ;
- Vu** la délibération 15/235 AC de l'assemblée de Corse du 02 octobre 2015 portant approbation du PADDUC ;
- Vu** la délibération 15/236 AC de l'assemblée de Corse du 02 octobre 2015 approuvant la liste des espaces terrestres et marins, sites et paysages remarquables ou caractéristiques ;
- Vu** la délibération 15/237 AC de l'assemblée de Corse du 02 octobre 2015 approuvant la carte des vocations des plages et séquences littorales dans lesquelles peuvent être autorisés des aménagements légers ;
- Vu** la demande d'occupation temporaire du domaine public maritime formulée le 02/02/2022 par Mme Baud Christelle, sur la commune de Bonifacio, plage de Piantarella ;
- Vu** l'avis favorable à l'identique du maire en date du 08/02/2022 ;
- Vu** la consultation du comité consultatif de la RNBB en date du 04/02/2022,

CONSIDERANT que la plage de Piantarella, commune de Bonifacio est identifiée dans le PADDUC comme étant une plage à vocation NATURELLE FREQUENTEE ;

CONSIDERANT que l'occupation demandée ne fait pas obstacle aux usages correspondant à l'affectation des immeubles du domaine public maritime sur le site considéré ;

CONSIDERANT que l'accès libre et gratuit à la plage par le public est maintenu, hormis pour ce qui concerne l'utilisation des équipements et services que le pétitionnaire entend mettre à disposition des usagers sous certaines conditions ;

CONSIDERANT que les formalités de publicité relatives aux demandes d'occupation à vocation économique ont été dûment accomplies ;

Sur proposition du Sous-préfet de l'arrondissement de Sartène

Préfecture de la Corse-du-Sud – Palais Lantivy – Cours Napoléon – 20188 Ajaccio cedex 9 – Standard : 04.95.11.12.13

Accueil général ouvert du lundi au vendredi de 8h30 à 11h30 et de 13h30 à 15h30

Adresse électronique : prefecture@corse-du-sud.gouv.fr – www.corse-du-sud.gouv.fr

Facebook : @prefecture2a – Twitter : @Prefet2A

ARRETE

Article 1^{er} - Bénéficiaire de l'autorisation

La SARL - Outdoor Corsica, représentée par Madame BAUD Christelle, immatriculée au registre de commerce et des sociétés sous le n°810 097 063, demeurant lieu-dit Padorella - 20169 Bonifacio, ci-après désignée par le terme « bénéficiaire », est autorisée à occuper le domaine public maritime suivant les conditions du présent arrêté.

Article 2 - Objet de l'autorisation

Le bénéficiaire est autorisé à implanter et maintenir les ouvrages et équipements décrits ci-après, sur la commune de Bonifacio lieu-dit Piantarella pour des loisirs nautiques.

L'occupation est circonscrite à la zone figurant au plan annexé, pour une surface de 110 m² servant d'assiette à :

- un local démontable d'une superficie de 35 m² ;
- un stockage sur sable d'une superficie de 50 m², pour 50 engins non motorisés ;
- un stockage en mer de 25 m², pour 4 engins nautiques motorisés (**de sécurité**) ;

Coordonnées GPS : 41°37'55.25''N / 09°22'09.90''E

La présente autorisation a pour seul objet de mettre des immeubles du domaine public maritime à disposition du bénéficiaire, lequel est tenu d'obtenir les autres autorisations administratives nécessaires, le cas échéant, à raison de la nature des ouvrages réalisés, des équipements utilisés, et des activités pratiquées.

Sur le lieu de l'occupation, le bénéficiaire affiche le présent arrêté et le plan d'implantation à l'attention des usagers. Lorsque le bénéficiaire promeut ses activités via un site internet, il rend librement consultables ces documents par des liens accessibles directement sur la page d'accueil du site. **L'accès à la plage doit rester public.**

Article 3 - Durée de l'autorisation

L'autorisation est valable du 01/04/2022 au 01/10/2022 dans les conditions fixées par le présent arrêté.

Cette durée inclut le montage des ouvrages et équipements prévus, leur utilisation, puis leur démontage et leur enlèvement.

Article 4 - Nature de l'autorisation

La présente autorisation est précaire et révocable, conformément aux articles L.2122 et L.2122-3 du code général de la propriété des personnes publiques.

Elle n'est pas constitutive de droits réels.

Elle exclut la tacite reconduction.

Elle est strictement personnelle, et ne peut donc faire l'objet d'une cession au bénéfice d'une tierce personne. Les ouvrages et équipements autorisés ne peuvent être ni loués, ni vendus, et ne peuvent être utilisés comme support publicitaire.

Le titulaire peut assortir l'usage de certains équipements d'une rémunération. Dans ce cas, les tarifs sont affichés et visibles par les usagers du domaine public maritime.

Si le site de l'occupation devait faire l'objet d'une concession au profit de la commune dont elle dépend avant la fin de la présente autorisation, cette dernière, cesserait de plein droit à la date de l'entrée en vigueur de ladite concession, conformément aux

dispositions prévues à l'article L.2124-4 du code général de la propriété des personnes publiques.

Article 5 - Clauses financières - redevance domaniale

En contrepartie de l'occupation privative du domaine public ainsi que des avantages de toute nature procurés par l'utilisation du bien, l'occupant s'acquittera d'une redevance d'occupation du domaine public dont le montant a été déterminé conformément aux principes énoncés aux articles L 2125-1 et L 2125-3 du CG3P.

La présente autorisation d'occuper le domaine public est conclue moyennant le paiement d'une redevance d'un montant annuel de 3 125,00 euros.

La redevance est payable par terme annuel et d'avance dès signature de la présente autorisation à la caisse de la Direction Régionale des Finances Publiques de Corse et du département de la Corse-du-Sud.

Article 6 - Entretien et travaux durant l'autorisation

Le bénéficiaire entretient à ses frais et risques les ouvrages et équipements sur le lieu de l'occupation.

Conformément à l'article L. 321-9 du code de l'environnement, il est rappelé que la circulation de véhicules à moteur pour le compte du bénéficiaire n'est pas autorisée sur le domaine public maritime.

Par conséquent pour l'implantation des ouvrages, l'installation des équipements, leur maintenance, leur protection ou encore leur exploitation courante, aucune intervention de véhicule de chantier n'est autorisée. Toutefois, le bénéficiaire peut formuler une demande au Préfet afin que soient autorisées les interventions et travaux nécessaires à la sécurité du site et de ses usagers.

Le Préfet peut prendre ou imposer toutes mesures indispensables à la conservation du domaine public maritime, y compris sur le lieu de l'occupation, sans que le bénéficiaire puisse se prévaloir d'une indemnité.

Article 7 - Accès et usage des ouvrages et équipements sur le lieu de l'occupation

Le bénéficiaire est tenu de conserver le libre accès du public au domaine public maritime, quelles que soient les conditions de son occupation.

Il ne peut en aucun cas entraver la libre circulation du public, hormis à l'intérieur du périmètre de l'occupation qui lui est consentie par le présent arrêté, à raison de la nature des activités dont il a la responsabilité. Il peut soumettre l'usage de certains de ses équipements à un règlement intérieur, au versement d'une caution, ou encore à une rémunération. Dans ce cas, le règlement intérieur, le montant des cautions, et les tarifs en vigueur sont affichés à l'attention du public. Lorsque le bénéficiaire promeut ses activités via un site internet, il y rend librement consultables ces informations.

Aucun ouvrage ni équipement ne sera positionné à moins de 5 mètres du rivage de la mer afin de préserver la circulation en toute sécurité du public sur la plage.

Préfecture de la Corse-du-Sud – Palais Lantivy – Cours Napoléon – 20188 Ajaccio cedex 9 – Standard : 04.95.11.12.13

Accueil général ouvert du lundi au vendredi de 8h30 à 11h30 et de 13h30 à 15h30

Adresse électronique : prefecture@corse-du-sud.gouv.fr – www.corse-du-sud.gouv.fr

Facebook : @prefecture2a – Twitter : @Prefet2A

Tout affichage de conditions limitant l'accès à la plage par le public, ou la restriction d'usages hors du périmètre de l'occupation est interdit. En aucun cas les ouvrages, équipements, documents de promotion y compris électroniques, ou encore affichages publicitaires, se rapportant à l'occupation qui fait l'objet du présent arrêté, ne doivent porter la mention d'un accès ou d'un usage privatifs du domaine public maritime.

Le bénéficiaire matérialise les limites de l'emplacement attribué sur une hauteur minimale de 50 cm, de telle manière que les espaces dont l'usage est soumis aux conditions d'exploitation fixées par le bénéficiaire soient clairement identifiées. Les installations sont ainsi circonscrites par un moyen tel que brise-vue, ruban, ou canisse. Dans tous les cas, ce moyen doit être assujéti au sol de telle manière qu'il ne puisse pas être déplacé involontairement par les usagers du site.

Article 8 - Dispositions diverses

Les divers matériels utilisés ou exploités devront être conformes aux normes exigées dans chaque branche professionnelle d'activité et satisfaire notamment aux conditions d'hygiène et de sécurité en vigueur.

En cas d'alerte Météo France de vigilance de vague submersion (VVS) le titulaire est tenu de se référer et de suivre les préconisations présentes dans le plan de sauvegarde communal.

Article 9 - Prescriptions Natura 2000

Le bénéficiaire dont l'occupation est située dans le périmètre d'influence d'un site Natura 2000 applique les prescriptions particulières établies par l'autorité environnementale, et jointes, le cas échéant, en annexe du présent arrêté.

Article 10 - Accès des agents de contrôle

Les agents chargés de la police de la conservation du domaine public maritime doivent pouvoir librement accéder en tout temps à toute partie de l'occupation, sur simple information verbale.

Article 11 - Fin de l'autorisation

La présente autorisation pourra être abrogée sans préjudice, s'il y a lieu, des poursuites pour contravention de grande voirie.

L'abrogation pourra notamment être prononcée :

- en cas d'occupation ou d'usage du domaine public maritime non-conforme à tout ou partie du présent arrêté ;
- à la demande de la directrice régionale des finances publiques, en cas d'inexécution d'une des clauses ou conditions financières du présent arrêté ;
- en cas de faillite du bénéficiaire ;
- à tout moment à la demande du bénéficiaire, en adressant au Préfet une demande motivée avec un courrier en accusé réception.

Article 12 - Fin de l'occupation

Préfecture de la Corse-du-Sud – Palais Lantivy – Cours Napoléon – 20188 Ajaccio cedex 9 – Standard : 04.95.11.12.13

Accueil général ouvert du lundi au vendredi de 8h30 à 11h30 et de 13h30 à 15h30

Adresse électronique : prefecture@corse-du-sud.gouv.fr – www.corse-du-sud.gouv.fr

Facebook : @prefecture2a – Twitter : @Prefet2A

A l'échéance de la période d'occupation autorisée ou en cas d'abrogation, et sauf demande expresse contraire de l'administration, les ouvrages et équipements existants sur la dépendance domaniale sont retirés.

Dans le cas où le bénéficiaire a été autorisé à occuper des ouvrages déjà réalisés, la démolition s'applique aux ouvrages précédemment réalisés, comme à celles éventuellement édifiées par le bénéficiaire.

Article 13 - Remise en état du site

Le bénéficiaire informe par courrier postal avec accusé de réception l'autorité gestionnaire du domaine public maritime, à la fin de chaque période effective d'occupation, de la remise des lieux en leur état primitif.

L'autorité gestionnaire du domaine public maritime peut exiger la réalisation d'un constat contradictoire dans un délai d'un mois après réception du courrier. A défaut d'avoir informé l'administration de la remise des lieux en leur état primitif, les réparations et sanctions motivées par la dégradation du domaine public maritime sur le site de l'occupation incomberont au bénéficiaire.

Le présent article est applicable également en cas de retrait ou de cessation de l'autorisation avant terme.

Article 14 - Renouvellement ou modification de l'autorisation

Le bénéficiaire adresse toute demande de renouvellement ou de modification de la présente autorisation au minimum **cinq mois** avant le début de la période d'occupation du domaine public maritime.

A défaut, le renouvellement ou la modification ne pourra être autorisé.

Est entendu par le terme modification :

- tout changement de superficie ou de période d'occupation ;
- l'usage d'équipement, la réalisation ou la modification d'ouvrages qui ne sont pas pris en compte à l'article 2 du présent arrêté ;
- un changement d'adresse du bénéficiaire ;
un changement de la raison sociale ou encore du siège social de la structure qu'il représente.

Article 15 - Responsabilités et assurances

Le bénéficiaire est tenu seul responsable des accidents ou dommages résultant, sur le lieu de l'occupation, de la réalisation et de l'exploitation des ouvrages et équipements.

Il contracte les assurances couvrant les dommages correspondants, et, en cas de modification des contrats, transmet au gestionnaire du domaine public maritime les documents attestant de la couverture effective.

Le bénéficiaire rend compte à l'autorité gestionnaire de tout dommage qu'il a causé au domaine public maritime. Il n'effectue aucune réparation en l'absence de prescription de l'autorité compétente.

Le bénéficiaire ne peut réclamer d'indemnité à l'encontre de l'État en cas de modification de la configuration des lieux par rapport à celle existante le jour de la signature du présent arrêté.

Préfecture de la Corse-du-Sud – Palais Lantivy – Cours Napoléon – 20188 Ajaccio cedex 9 – Standard : 04.95.11.12.13

Accueil général ouvert du lundi au vendredi de 8h30 à 11h30 et de 13h30 à 15h30

Adresse électronique : prefecture@corse-du-sud.gouv.fr – www.corse-du-sud.gouv.fr

Facebook : @prefecture2a – Twitter : @Prefet2A

En aucun cas le bénéficiaire ne pourra tenir l'État responsable des dommages et dégradations causés du fait de l'occupation consentie sur le domaine public maritime.

Article 16 - Voies et délais de recours

Conformément aux dispositions des articles R. 421-1 à R. 421-5 du code de justice administrative, le présent arrêté peut faire l'objet d'un recours contentieux devant le tribunal administratif de Bastia dans le délai de deux mois à compter de sa notification. Le tribunal administratif peut être saisi par l'application « Télérecours citoyens » accessible par le site www.telerecours.fr


Article 17 - Notification & publicité du présent arrêté

Le sous-préfet de Sartène, la directrice régionale des finances publiques et le directeur de la mer et du littoral de Corse sont chargés, chacun en ce qui le concerne, d'assurer l'exécution du présent arrêté, qui sera notifié au pétitionnaire par les soins du directeur de la mer et du littoral de Corse. Les documents seront consultables auprès de la direction de la mer et du littoral de Corse.

Fait à Sartène, le 31 mars 2022

Pour le préfet et par délégation

Le sous-préfet de Sartène

A blue ink signature consisting of a large loop followed by a horizontal line extending to the right.

Arnaud GILLET

**Local démontable
35 m²**

**Stockage sur sable 50 m²
50 engins non motorisés**

**Stockage en mer 25 m²
4 engins motorisés**

**2022-096S
BAUD Christelle
Piantarella, BONIFACIO**