

RECUEIL DES ACTES
ADMINISTRATIFS
N°2A-2022-049

PUBLIÉ LE 1 AVRIL 2022

Sommaire

Direction de la mer et du littoral de Corse / Direction de la mer et du littoral de Corse

2A-2022-03-31-00003 - 2022-002S BOUET Florence Arrêté Plan (8 pages)	Page 3
2A-2022-03-31-00004 - 2022-003S TORLAI Gilles Arrêté Plan (8 pages)	Page 12
2A-2022-03-31-00005 - 2022-004S ABEL Anne Arrêté Plan (8 pages)	Page 21
2A-2022-03-31-00006 - 2022-005S CASTELLI Robert-Michel Arrêté Plan (8 pages)	Page 30
2A-2022-03-31-00007 - 2022-006S CASTELLI Sébastien Arrêté Plan (8 pages)	Page 39
2A-2022-03-31-00008 - 2022-007 QUILICI Joseph Arrêté Plan (8 pages)	Page 48
2A-2022-03-31-00009 - 2022-009 ROSSI Sylviane Arrêté Plan (8 pages)	Page 57
2A-2022-03-31-00010 - 2022-010 PIERINELLI Denis Arrêté Plan (8 pages)	Page 66
2A-2022-03-31-00011 - 2022-011S DIMEGLIO DANH Jessyca Arrêté Plan (8 pages)	Page 75
2A-2022-03-31-00012 - 2022-012S BEGIN Sophie Arrêté Plan (8 pages)	Page 84
2A-2022-03-31-00013 - 2022-013S DIJOU Patricia Arrêté Plan (8 pages)	Page 93
2A-2022-03-31-00014 - 2022-014S CERBERA Marie Pierre Arrêté Plan (8 pages)	Page 102
2A-2022-03-31-00015 - 2022-016S BALDI Yoann Arrêté Plan (8 pages)	Page 111

Direction de la mer et du littoral de Corse

2A-2022-03-31-00003

31/03/2022 : M.Arnaud GILLET

2022-002S BOUET Florence Arrêté Plan



**PRÉFET
DE LA CORSE-
DU-SUD**

*Liberté
Égalité
Fraternité*

**Direction de la mer
et du littoral de Corse
Service Gestion Intégrée
de la mer et du littoral**

**Arrêté n°
portant autorisation d'occupation du domaine public maritime
Dossier n° 2022-002S**

**Le Préfet de Corse, préfet de la Corse-du-Sud
Chevalier de la Légion d'honneur
Chevalier de l'Ordre National du Mérite**

- Vu** le code de l'environnement, notamment son article L.321-9 ;
- Vu** le code général de la propriété des personnes publiques (CG3P) ;
- Vu** le code de l'urbanisme ;
- Vu** l'ordonnance n°2017-562 du 19 avril 2017, relative à la propriété des personnes pour le titre d'occupation du domaine public maritime naturel ;
- Vu** la loi 2011-1749 du 05 décembre 2011 relative au plan d'aménagement et de développement durable de la Corse (PADDUC) ;
- Vu** la loi 2021-1465 du 10 novembre 2021 portant diverses disposition de vigilance sanitaire ;
- Vu** le décret n°70-229 du 17 mars 1970 portant déconcentration administrative en ce qui concerne le domaine public administratif ;
- Vu** le décret n°2004-374 du 29 avril 2004 modifié relatif aux pouvoirs des préfets, à l'organisation et à l'action des services de l'État dans les régions et les départements ;
- Vu** le décret du Président de la République du 15 février 2022 portant nomination de M. Amaury de SAINT-QUENTIN, préfet hors classe, en qualité de préfet de Corse, préfet de la Corse-du-Sud ;
- Vu** le procès-verbal du 3 mars 2022 d'installation dans ses fonctions de M. Amaury de SAINT-QUENTIN préfet hors classe, en qualité de préfet de Corse, préfet de la Corse-du-Sud ;

Préfecture de la Corse-du-Sud – Palais Lantivy – Cours Napoléon – 20188 Ajaccio cedex 9 – Standard : 04.95.11.12.13

Accueil général ouvert du lundi au vendredi de 8h30 à 11h30 et de 13h30 à 15h30

Adresse électronique : prefecture@corse-du-sud.gouv.fr – www.corse-du-sud.gouv.fr

Facebook : @prefecture2a – Twitter : @Prefet2A

- Vu** le décret du Président de la République du 29 août 2019 nommant M. Arnaud GILLET sous-préfet de Sartène ;
- Vu** le décret n° 2021-1140 du 1^{er} septembre 2021 relatif à la direction de la mer et du littoral de Corse ;
- Vu** l'arrêté de la ministre de la transition écologique et de la ministre de la mer, en date du 23 septembre 2021, nommant M. Riyad DJAFFAR directeur de la mer et du littoral de Corse ;
- Vu** la délibération 15/235 AC de l'assemblée de Corse du 02 octobre 2015 portant approbation du PADDUC ;
- Vu** la délibération 15/236 AC de l'assemblée de Corse du 02 octobre 2015 approuvant la liste des espaces terrestres et marins, sites et paysages remarquables ou caractéristiques ;
- Vu** la délibération 15/237 AC de l'assemblée de Corse du 02 octobre 2015 approuvant la carte des vocations des plages et séquences littorales dans lesquelles peuvent être autorisés des aménagements légers ;
- Vu** la demande d'occupation temporaire du domaine public maritime formulée le 29/10/2021 par Mme Bouet Florence, sur la commune de Porto-Vecchio, plage de Stagnolu ;
- Vu** l'avis favorable du maire en date du 10/01/2022 ;

CONSIDERANT que la plage de Stagnolu, commune de Porto-Vecchio est identifiée dans le PADDUC comme étant une plage à vocation NATURELLE FREQUENTEE ;

CONSIDERANT que l'occupation demandée ne fait pas obstacle aux usages correspondant à l'affectation des immeubles du domaine public maritime sur le site considéré ;

CONSIDERANT que l'accès libre et gratuit à la plage par le public est maintenu, hormis pour ce qui concerne l'utilisation des équipements et services que le pétitionnaire entend mettre à disposition des usagers sous certaines conditions ;

CONSIDERANT que les formalités de publicité relatives aux demandes d'occupation à vocation économique ont été dûment accomplies ;

Sur proposition du Sous-préfet de l'arrondissement de Sartène

ARRETE

Préfecture de la Corse-du-Sud – Palais Lantivy – Cours Napoléon – 20188 Ajaccio cedex 9 – Standard : 04.95.11.12.13

Accueil général ouvert du lundi au vendredi de 8h30 à 11h30 et de 13h30 à 15h30

Adresse électronique : prefecture@corse-du-sud.gouv.fr – www.corse-du-sud.gouv.fr

Facebook : @prefecture2a – Twitter : @Prefet2A

Article 1^{er} - Bénéficiaire de l'autorisation

l'Association - Les Fauvettes, représentée par Madame BOUET Florence, n° Association 2A012, demeurant Rue Pierre Andréani Trinité - 20137 Porto Vecchio, ci-après désignée par le terme « bénéficiaire », est autorisée à occuper le domaine public maritime suivant les conditions du présent arrêté.

Article 2 - Objet de l'autorisation

Le bénéficiaire est autorisé à implanter et maintenir les ouvrages et équipements décrits ci-après, sur la commune de Porto-Vecchio lieu-dit Stagnolu pour un centre de loisirs nautiques ;

L'occupation est circonscrite à la zone figurant au plan annexé, pour une surface de 179 m² servant d'assiette à :

- un stockage sur sable d'une superficie de 120 m², pour 20 engins non motorisés ;
- un débarcadère **démontable** d'une superficie de 59 m², pour 5 engins motorisés (**de sécurité**) ;

Coordonnées GPS : 41°37'14.10"N / 09°18'16.60"E

La présente autorisation a pour seul objet de mettre des immeubles du domaine public maritime à disposition du bénéficiaire, lequel est tenu d'obtenir les autres autorisations administratives nécessaires, le cas échéant, à raison de la nature des ouvrages réalisés, des équipements utilisés, et des activités pratiquées.

Sur le lieu de l'occupation, le bénéficiaire affiche le présent arrêté et le plan d'implantation à l'attention des usagers. Lorsque le bénéficiaire promeut ses activités via un site internet, il rend librement consultables ces documents par des liens accessibles directement sur la page d'accueil du site. **L'accès à la plage doit rester public.**

Article 3 - Durée de l'autorisation

L'autorisation est valable du 15/04/2022 au 15/10/2022 dans les conditions fixées par le présent arrêté.

Cette durée inclut le montage des ouvrages et équipements prévus, leur utilisation, puis leur démontage et leur enlèvement.

Article 4 - Nature de l'autorisation

La présente autorisation est précaire et révocable, conformément aux articles L.2122 et L.2122-3 du code général de la propriété des personnes publiques.

Elle n'est pas constitutive de droits réels.

Elle exclut la tacite reconduction.

Elle est strictement personnelle, et ne peut donc faire l'objet d'une cession au bénéfice d'une tierce personne. Les ouvrages et équipements autorisés ne peuvent être ni loués, ni vendus, et ne peuvent être utilisés comme support publicitaire.

Le titulaire peut assortir l'usage de certains équipements d'une rémunération. Dans ce cas, les tarifs sont affichés et visibles par les usagers du domaine public maritime.

Si le site de l'occupation devait faire l'objet d'une concession au profit de la commune dont elle dépend avant la fin de la présente autorisation, cette dernière, cesserait de plein droit à la date de l'entrée en vigueur de ladite concession, conformément aux dispositions prévues à l'article L.2124-4 du code général de la propriété des personnes publiques.

Préfecture de la Corse-du-Sud – Palais Lantivy – Cours Napoléon – 20188 Ajaccio cedex 9 – Standard : 04.95.11.12.13

Accueil général ouvert du lundi au vendredi de 8h30 à 11h30 et de 13h30 à 15h30

Adresse électronique : prefecture@corse-du-sud.gouv.fr – www.corse-du-sud.gouv.fr

Facebook : @prefecture2a – Twitter : @Prefet2A

Article 5 - Clauses financières - redevance domaniale

En contrepartie de l'occupation privative du domaine public ainsi que des avantages de toute nature procurés par l'utilisation du bien, l'occupant s'acquittera d'une redevance d'occupation du domaine public dont le montant a été déterminé conformément aux principes énoncés aux articles L 2125-1 et L 2125-3 du CG3P.

La présente autorisation d'occuper le domaine public est conclue moyennant le paiement d'une redevance d'un montant annuel de 3 826,00 euros.

La redevance est payable par terme annuel et d'avance dès signature de la présente autorisation à la caisse de la Direction Régionale des Finances Publiques de Corse et du département de la Corse-du-Sud.

Article 6 - Entretien et travaux durant l'autorisation

Le bénéficiaire entretient à ses frais et risques les ouvrages et équipements sur le lieu de l'occupation.

Conformément à l'article L. 321-9 du code de l'environnement, il est rappelé que la circulation de véhicules à moteur pour le compte du bénéficiaire n'est pas autorisée sur le domaine public maritime.

Par conséquent pour l'implantation des ouvrages, l'installation des équipements, leur maintenance, leur protection ou encore leur exploitation courante, aucune intervention de véhicule de chantier n'est autorisée. Toutefois, le bénéficiaire peut formuler une demande au Préfet afin que soient autorisées les interventions et travaux nécessaires à la sécurité du site et de ses usagers.

Le Préfet peut prendre ou imposer toutes mesures indispensables à la conservation du domaine public maritime, y compris sur le lieu de l'occupation, sans que le bénéficiaire puisse se prévaloir d'une indemnité.

Article 7 - Accès et usage des ouvrages et équipements sur le lieu de l'occupation

Le bénéficiaire est tenu de conserver le libre accès du public au domaine public maritime, quelles que soient les conditions de son occupation.

Il ne peut en aucun cas entraver la libre circulation du public, hormis à l'intérieur du périmètre de l'occupation qui lui est consentie par le présent arrêté, à raison de la nature des activités dont il a la responsabilité. Il peut soumettre l'usage de certains de ses équipements à un règlement intérieur, au versement d'une caution, ou encore à une rémunération. Dans ce cas, le règlement intérieur, le montant des cautions, et les tarifs en vigueur sont affichés à l'attention du public. Lorsque le bénéficiaire promeut ses activités via un site internet, il y rend librement consultables ces informations.

Aucun ouvrage ni équipement ne sera positionné à moins de 3 mètres du rivage de la mer afin de préserver la circulation en toute sécurité du public sur la plage.

Tout affichage de conditions limitant l'accès à la plage par le public, ou la restriction d'usages hors du périmètre de l'occupation est interdit. En aucun cas les ouvrages,

Préfecture de la Corse-du-Sud – Palais Lantivy – Cours Napoléon – 20188 Ajaccio cedex 9 – Standard : 04.95.11.12.13

Accueil général ouvert du lundi au vendredi de 8h30 à 11h30 et de 13h30 à 15h30

Adresse électronique : prefecture@corse-du-sud.gouv.fr – www.corse-du-sud.gouv.fr

Facebook : @prefecture2a – Twitter : @Prefet2A

équipements, documents de promotion y compris électroniques, ou encore affichages publicitaires, se rapportant à l'occupation qui fait l'objet du présent arrêté, ne doivent porter la mention d'un accès ou d'un usage privatifs du domaine public maritime.

Le bénéficiaire matérialise les limites de l'emplacement attribué sur une hauteur minimale de 50 cm, de telle manière que les espaces dont l'usage est soumis aux conditions d'exploitation fixées par le bénéficiaire soient clairement identifiées. Les installations sont ainsi circonscrites par un moyen tel que brise-vue, ruban, ou canisse. Dans tous les cas, ce moyen doit être assujéti au sol de telle manière qu'il ne puisse pas être déplacé involontairement par les usagers du site.

Article 8 - Dispositions diverses

Les divers matériels utilisés ou exploités devront être conformes aux normes exigées dans chaque branche professionnelle d'activité et satisfaire notamment aux conditions d'hygiène et de sécurité en vigueur.

En cas d'alerte Météo France de vigilance de vague submersion (VVS) le titulaire est tenu de se référer et de suivre les préconisations présentes dans le plan de sauvegarde communal.

Article 9 - Prescriptions Natura 2000

Le bénéficiaire dont l'occupation est située dans le périmètre d'influence d'un site Natura 2000 applique les prescriptions particulières établies par l'autorité environnementale, et jointes, le cas échéant, en annexe du présent arrêté.

Article 10 - Accès des agents de contrôle

Les agents chargés de la police de la conservation du domaine public maritime doivent pouvoir librement accéder en tout temps à toute partie de l'occupation, sur simple information verbale.

Article 11 - Fin de l'autorisation

La présente autorisation pourra être abrogée sans préjudice, s'il y a lieu, des poursuites pour contravention de grande voirie.

L'abrogation pourra notamment être prononcée :

- en cas d'occupation ou d'usage du domaine public maritime non-conforme à tout ou partie du présent arrêté ;
- à la demande de la directrice régionale des finances publiques, en cas d'inexécution d'une des clauses ou conditions financières du présent arrêté ;
- en cas de faillite du bénéficiaire ;
- à tout moment à la demande du bénéficiaire, en adressant au Préfet une demande motivée avec un courrier en accusé réception.

Article 12 - Fin de l'occupation

Préfecture de la Corse-du-Sud – Palais Lantivy – Cours Napoléon – 20188 Ajaccio cedex 9 – Standard : 04.95.11.12.13

Accueil général ouvert du lundi au vendredi de 8h30 à 11h30 et de 13h30 à 15h30

Adresse électronique : prefecture@corse-du-sud.gouv.fr – www.corse-du-sud.gouv.fr

Facebook : @prefecture2a – Twitter : @Prefet2A

A l'échéance de la période d'occupation autorisée ou en cas d'abrogation, et sauf demande expresse contraire de l'administration, les ouvrages et équipements existants sur la dépendance domaniale sont retirés.

Dans le cas où le bénéficiaire a été autorisé à occuper des ouvrages déjà réalisés, la démolition s'applique aux ouvrages précédemment réalisés, comme à celles éventuellement édifiées par le bénéficiaire.

Article 13 - Remise en état du site

Le bénéficiaire informe par courrier postal avec accusé de réception l'autorité gestionnaire du domaine public maritime, à la fin de chaque période effective d'occupation, de la remise des lieux en leur état primitif.

L'autorité gestionnaire du domaine public maritime peut exiger la réalisation d'un constat contradictoire dans un délai d'un mois après réception du courrier. A défaut d'avoir informé l'administration de la remise des lieux en leur état primitif, les réparations et sanctions motivées par la dégradation du domaine public maritime sur le site de l'occupation incomberont au bénéficiaire.

Le présent article est applicable également en cas de retrait ou de cessation de l'autorisation avant terme.

Article 14 - Renouvellement ou modification de l'autorisation

Le bénéficiaire adresse toute demande de renouvellement ou de modification de la présente autorisation au minimum **cinq mois** avant le début de la période d'occupation du domaine public maritime.

A défaut, le renouvellement ou la modification ne pourra être autorisé.

Est entendu par le terme modification :

- tout changement de superficie ou de période d'occupation ;
- l'usage d'équipement, la réalisation ou la modification d'ouvrages qui ne sont pas pris en compte à l'article 2 du présent arrêté ;
- un changement d'adresse du bénéficiaire ;
un changement de la raison sociale ou encore du siège social de la structure qu'il représente.

Article 15 - Responsabilités et assurances

Le bénéficiaire est tenu seul responsable des accidents ou dommages résultant, sur le lieu de l'occupation, de la réalisation et de l'exploitation des ouvrages et équipements.

Il contracte les assurances couvrant les dommages correspondants, et, en cas de modification des contrats, transmet au gestionnaire du domaine public maritime les documents attestant de la couverture effective.

Le bénéficiaire rend compte à l'autorité gestionnaire de tout dommage qu'il a causé au domaine public maritime. Il n'effectue aucune réparation en l'absence de prescription de l'autorité compétente.

Préfecture de la Corse-du-Sud – Palais Lantivy – Cours Napoléon – 20188 Ajaccio cedex 9 – Standard : 04.95.11.12.13

Accueil général ouvert du lundi au vendredi de 8h30 à 11h30 et de 13h30 à 15h30

Adresse électronique : prefecture@corse-du-sud.gouv.fr – www.corse-du-sud.gouv.fr

Facebook : @prefecture2a – Twitter : @Prefet2A

Le bénéficiaire ne peut réclamer d'indemnité à l'encontre de l'État en cas de modification de la configuration des lieux par rapport à celle existante le jour de la signature du présent arrêté.

En aucun cas le bénéficiaire ne pourra tenir l'État responsable des dommages et dégradations causés du fait de l'occupation consentie sur le domaine public maritime.

Article 16 - Voies et délais de recours

Conformément aux dispositions des articles R. 421-1 à R. 421-5 du code de justice administrative, le présent arrêté peut faire l'objet d'un recours contentieux devant le tribunal administratif de Bastia dans le délai de deux mois à compter de sa notification. Le tribunal administratif peut être saisi par l'application « Télérecours citoyens » accessible par le site www.telerecours.fr


Article 17 - Notification & publicité du présent arrêté

Le sous-préfet de Sartène, la directrice régionale des finances publiques et le directeur de la mer et du littoral de Corse sont chargés, chacun en ce qui le concerne, d'assurer l'exécution du présent arrêté, qui sera notifié au pétitionnaire par les soins du directeur de la mer et du littoral de Corse. Les documents seront consultables auprès de la direction de la mer et du littoral de Corse.

Fait à Sartène, le jeudi 31 mars 2022

Pour le préfet et par délégation,

Le sous-préfet de Sartène

A blue ink signature consisting of a large loop followed by a horizontal line extending to the right.

Arnaud GILLET

BOUET Florence
Association Les Fauvettes
Stagnolu, PORTO-VECCHIO
2022-002S

Stockage sur sable 120 m²
20 engins non motorisés

Ponton démontable 59 m²
5 engins motorisés de sécurité

Direction de la mer et du littoral de Corse

2A-2022-03-31-00004

31/03/2022 : M.Arnaud GILLET

2022-003S TORLAI Gilles Arrêté Plan

**Arrêté n°
portant autorisation d'occupation du domaine public maritime
Dossier n°2022-003S**

**Le Préfet de Corse, préfet de la Corse-du-Sud
Chevalier de la Légion d'honneur
Chevalier de l'Ordre National du Mérite**

- Vu** le code de l'environnement, notamment son article L.321-9 ;
- Vu** le code général de la propriété des personnes publiques (CG3P) ;
- Vu** le code de l'urbanisme ;
- Vu** l'ordonnance n°2017-562 du 19 avril 2017, relative à la propriété des personnes pour le titre d'occupation du domaine public maritime naturel ;
- Vu** la loi 2011-1749 du 05 décembre 2011 relative au plan d'aménagement et de développement durable de la Corse (PADDUC) ;
- Vu** la loi 2021-1465 du 10 novembre 2021 portant diverses disposition de vigilance sanitaire ;
- Vu** le décret n°70-229 du 17 mars 1970 portant déconcentration administrative en ce qui concerne le domaine public administratif ;
- Vu** le décret n°2004-374 du 29 avril 2004 modifié relatif aux pouvoirs des préfets, à l'organisation et à l'action des services de l'État dans les régions et les départements ;
- Vu** le décret du Président de la République du 15 février 2022 portant nomination de M. Amaury de SAINT-QUENTIN, préfet hors classe, en qualité de préfet de Corse, préfet de la Corse-du-Sud ;
- Vu** le procès-verbal du 3 mars 2022 d'installation dans ses fonctions de M. Amaury de SAINT-QUENTIN préfet hors classe, en qualité de préfet de Corse, préfet de la Corse-du-Sud ;

- Vu** le décret du Président de la République du 29 août 2019 nommant M. Arnaud GILLET sous-préfet de Sartène ;
- Vu** le décret n° 2021-1140 du 1^{er} septembre 2021 relatif à la direction de la mer et du littoral de Corse ;
- Vu** l'arrêté de la ministre de la transition écologique et de la ministre de la mer, en date du 23 septembre 2021, nommant M. Riyad DJAFFAR directeur de la mer et du littoral de Corse ;
- Vu** la délibération 15/235 AC de l'assemblée de Corse du 02 octobre 2015 portant approbation du PADDUC ;
- Vu** la délibération 15/236 AC de l'assemblée de Corse du 02 octobre 2015 approuvant la liste des espaces terrestres et marins, sites et paysages remarquables ou caractéristiques ;
- Vu** la délibération 15/237 AC de l'assemblée de Corse du 02 octobre 2015 approuvant la carte des vocations des plages et séquences littorales dans lesquelles peuvent être autorisés des aménagements légers ;
- Vu** la demande d'occupation temporaire du domaine public maritime formulée le 03/11/2021 par M. Torlai Gilles, sur la commune de Porto-Vecchio, plage de Santa Giulia ;
- Vu** l'avis favorable du maire en date du 10/01/2022 ;

CONSIDERANT que la plage de Santa Giulia, commune de Porto-Vecchio est identifiée dans le PADDUC comme étant une plage à vocation NATURELLE FREQUENTEE ;

CONSIDERANT que l'occupation demandée ne fait pas obstacle aux usages correspondant à l'affectation des immeubles du domaine public maritime sur le site considéré ;

CONSIDERANT que l'accès libre et gratuit à la plage par le public est maintenu, hormis pour ce qui concerne l'utilisation des équipements et services que le pétitionnaire entend mettre à disposition des usagers sous certaines conditions ;

CONSIDERANT que les formalités de publicité relatives aux demandes d'occupation à vocation économique ont été dûment accomplies ;

Sur proposition du Sous-préfet de l'arrondissement de Sartène

ARRETE

Préfecture de la Corse-du-Sud – Palais Lantivy – Cours Napoléon – 20188 Ajaccio cedex 9 – Standard : 04.95.11.12.13

Accueil général ouvert du lundi au vendredi de 8h30 à 11h30 et de 13h30 à 15h30

Adresse électronique : prefecture@corse-du-sud.gouv.fr – www.corse-du-sud.gouv.fr

Facebook : @prefecture2a – Twitter : @Prefet2A

Article 1^{er} - Bénéficiaire de l'autorisation

La SARL - Club Nautique, immatriculée au registre de commerce et des sociétés sous le n°419 265 996, représentée par Monsieur TORLAI Gilles, demeurant Lieu-dit Santa Giulia route du Moby Dick - 20137 Porto Vecchio, ci-après désigné par le terme « bénéficiaire », est autorisée à occuper le domaine public maritime suivant les conditions du présent arrêté.

Article 2 - Objet de l'autorisation

Le bénéficiaire est autorisé à implanter et maintenir les ouvrages et équipements décrits ci-après, sur la commune de Porto-Vecchio lieu-dit Santa Giulia pour des loisirs nautiques ;

L'occupation est circonscrite à la zone figurant au plan annexé, pour une surface de 160 m² servant d'assiette à :

- un stockage sur sable de 160 m², pour 20 engins non motorisés ;

Coordonnées GPS : 41°31'51.56"N / 09°16'24.45"E

La présente autorisation a pour seul objet de mettre des immeubles du domaine public maritime à disposition du bénéficiaire, lequel est tenu d'obtenir les autres autorisations administratives nécessaires, le cas échéant, à raison de la nature des ouvrages réalisés, des équipements utilisés, et des activités pratiquées.

Sur le lieu de l'occupation, le bénéficiaire affiche le présent arrêté et le plan d'implantation à l'attention des usagers. Lorsque le bénéficiaire promeut ses activités via un site internet, il rend librement consultables ces documents par des liens accessibles directement sur la page d'accueil du site. **L'accès à la plage doit rester public.**

Article 3 - Durée de l'autorisation

L'autorisation est valable du 10/04/2022 au 10/10/2022 dans les conditions fixées par le présent arrêté.

Cette durée inclut le montage des ouvrages et équipements prévus, leur utilisation, puis leur démontage et leur enlèvement.

Article 4 - Nature de l'autorisation

La présente autorisation est précaire et révocable, conformément aux articles L.2122 et L.2122-3 du code général de la propriété des personnes publiques.

Elle n'est pas constitutive de droits réels.

Elle exclut la tacite reconduction.

Elle est strictement personnelle, et ne peut donc faire l'objet d'une cession au bénéfice d'une tierce personne. Les ouvrages et équipements autorisés ne peuvent être ni loués, ni vendus, et ne peuvent être utilisés comme support publicitaire.

Le titulaire peut assortir l'usage de certains équipements d'une rémunération. Dans ce cas, les tarifs sont affichés et visibles par les usagers du domaine public maritime.

Si le site de l'occupation devait faire l'objet d'une concession au profit de la commune dont elle dépend avant la fin de la présente autorisation, cette dernière, cesserait de plein droit à la date de l'entrée en vigueur de ladite concession, conformément aux dispositions prévues à l'article L.2124-4 du code général de la propriété des personnes publiques.

Article 5 - Clauses financières - redevance domaniale

Préfecture de la Corse-du-Sud – Palais Lantivy – Cours Napoléon – 20188 Ajaccio cedex 9 – Standard : 04.95.11.12.13

Accueil général ouvert du lundi au vendredi de 8h30 à 11h30 et de 13h30 à 15h30

Adresse électronique : prefecture@corse-du-sud.gouv.fr – www.corse-du-sud.gouv.fr

Facebook : @prefecture2a – Twitter : @Prefet2A

En contrepartie de l'occupation privative du domaine public ainsi que des avantages de toute nature procurés par l'utilisation du bien, l'occupant s'acquittera d'une redevance d'occupation du domaine public dont le montant a été déterminé conformément aux principes énoncés aux articles L 2125-1 et L 2125-3 du CG3P.

La présente autorisation d'occuper le domaine public est conclue moyennant le paiement d'une redevance d'un montant annuel de 4 000,00 euros.

La redevance est payable par terme annuel et d'avance dès signature de la présente autorisation à la caisse de la Direction Régionale des Finances Publiques de Corse et du département de la Corse-du-Sud.

Article 6 - Entretien et travaux durant l'autorisation

Le bénéficiaire entretient à ses frais et risques les ouvrages et équipements sur le lieu de l'occupation.

Conformément à l'article L. 321-9 du code de l'environnement, il est rappelé que la circulation de véhicules à moteur pour le compte du bénéficiaire n'est pas autorisée sur le domaine public maritime.

Par conséquent pour l'implantation des ouvrages, l'installation des équipements, leur maintenance, leur protection ou encore leur exploitation courante, aucune intervention de véhicule de chantier n'est autorisée. Toutefois, le bénéficiaire peut formuler une demande au Préfet afin que soient autorisées les interventions et travaux nécessaires à la sécurité du site et de ses usagers.

Le Préfet peut prendre ou imposer toutes mesures indispensables à la conservation du domaine public maritime, y compris sur le lieu de l'occupation, sans que le bénéficiaire puisse se prévaloir d'une indemnité.

Article 7 - Accès et usage des ouvrages et équipements sur le lieu de l'occupation

Le bénéficiaire est tenu de conserver le libre accès du public au domaine public maritime, quelles que soient les conditions de son occupation.

Il ne peut en aucun cas entraver la libre circulation du public, hormis à l'intérieur du périmètre de l'occupation qui lui est consentie par le présent arrêté, à raison de la nature des activités dont il a la responsabilité. Il peut soumettre l'usage de certains de ses équipements à un règlement intérieur, au versement d'une caution, ou encore à une rémunération. Dans ce cas, le règlement intérieur, le montant des cautions, et les tarifs en vigueur sont affichés à l'attention du public. Lorsque le bénéficiaire promeut ses activités via un site internet, il y rend librement consultables ces informations.

Aucun ouvrage ni équipement ne sera positionné à moins de 3 mètres du rivage de la mer afin de préserver la circulation en toute sécurité du public sur la plage.

Tout affichage de conditions limitant l'accès à la plage par le public, ou la restriction d'usages hors du périmètre de l'occupation est interdit. En aucun cas les ouvrages, équipements, documents de promotion y compris électroniques, ou encore affichages publicitaires, se rapportant à l'occupation qui fait l'objet du présent arrêté, ne doivent porter la mention d'un accès ou d'un usage privés du domaine public maritime.

Préfecture de la Corse-du-Sud – Palais Lantivy – Cours Napoléon – 20188 Ajaccio cedex 9 – Standard : 04.95.11.12.13

Accueil général ouvert du lundi au vendredi de 8h30 à 11h30 et de 13h30 à 15h30

Adresse électronique : prefecture@corse-du-sud.gouv.fr – www.corse-du-sud.gouv.fr

Facebook : @prefecture2a – Twitter : @Prefet2A

Le bénéficiaire matérialise les limites de l'emplacement attribué sur une hauteur minimale de 50 cm, de telle manière que les espaces dont l'usage est soumis aux conditions d'exploitation fixées par le bénéficiaire soient clairement identifiées. Les installations sont ainsi circonscrites par un moyen tel que brise-vue, ruban, ou canisse. Dans tous les cas, ce moyen doit être assujéti au sol de telle manière qu'il ne puisse pas être déplacé involontairement par les usagers du site.

Article 8 - Dispositions diverses

Les divers matériels utilisés ou exploités devront être conformes aux normes exigées dans chaque branche professionnelle d'activité et satisfaire notamment aux conditions d'hygiène et de sécurité en vigueur.

En cas d'alerte Météo France de vigilance de vague submersion (VVS) le titulaire est tenu de se référer et de suivre les préconisations présentes dans le plan de sauvegarde communal.

Article 9 - Prescriptions Natura 2000

Le bénéficiaire dont l'occupation est située dans le périmètre d'influence d'un site Natura 2000 applique les prescriptions particulières établies par l'autorité environnementale, et jointes, le cas échéant, en annexe du présent arrêté.

Article 10 - Accès des agents de contrôle

Les agents chargés de la police de la conservation du domaine public maritime doivent pouvoir librement accéder en tout temps à toute partie de l'occupation, sur simple information verbale.

Article 11 - Fin de l'autorisation

La présente autorisation pourra être abrogée sans préjudice, s'il y a lieu, des poursuites pour contravention de grande voirie.

L'abrogation pourra notamment être prononcée :

- en cas d'occupation ou d'usage du domaine public maritime non-conforme à tout ou partie du présent arrêté ;
- à la demande de la directrice régionale des finances publiques, en cas d'inexécution d'une des clauses ou conditions financières du présent arrêté ;
- en cas de faillite du bénéficiaire ;
- à tout moment à la demande du bénéficiaire, en adressant au Préfet une demande motivée avec un courrier en accusé réception.

Article 12 - Fin de l'occupation

A l'échéance de la période d'occupation autorisée ou en cas d'abrogation, et sauf demande expresse contraire de l'administration, les ouvrages et équipements existants sur la dépendance domaniale sont retirés.

Dans le cas où le bénéficiaire a été autorisé à occuper des ouvrages déjà réalisés, la démolition s'applique aux ouvrages précédemment réalisés, comme à celles éventuellement édifiées par le bénéficiaire.

Article 13 - Remise en état du site

Le bénéficiaire informe par courrier postal avec accusé de réception l'autorité gestionnaire du domaine public maritime, à la fin de chaque période effective d'occupation, de la remise des lieux en leur état primitif.

L'autorité gestionnaire du domaine public maritime peut exiger la réalisation d'un constat contradictoire dans un délai d'un mois après réception du courrier. A défaut d'avoir informé l'administration de la remise des lieux en leur état primitif, les réparations et sanctions motivées par la dégradation du domaine public maritime sur le site de l'occupation incomberont au bénéficiaire.

Le présent article est applicable également en cas de retrait ou de cessation de l'autorisation avant terme.

Article 14 - Renouvellement ou modification de l'autorisation

Le bénéficiaire adresse toute demande de renouvellement ou de modification de la présente autorisation au minimum **cinq mois** avant le début de la période d'occupation du domaine public maritime.

A défaut, le renouvellement ou la modification ne pourra être autorisé.

Est entendu par le terme modification :

- tout changement de superficie ou de période d'occupation ;
- l'usage d'équipement, la réalisation ou la modification d'ouvrages qui ne sont pas pris en compte à l'article 2 du présent arrêté ;
- un changement d'adresse du bénéficiaire ;
un changement de la raison sociale ou encore du siège social de la structure qu'il représente.

Article 15 - Responsabilités et assurances

Le bénéficiaire est tenu seul responsable des accidents ou dommages résultant, sur le lieu de l'occupation, de la réalisation et de l'exploitation des ouvrages et équipements.

Il contracte les assurances couvrant les dommages correspondants, et, en cas de modification des contrats, transmet au gestionnaire du domaine public maritime les documents attestant de la couverture effective.

Le bénéficiaire rend compte à l'autorité gestionnaire de tout dommage qu'il a causé au domaine public maritime. Il n'effectue aucune réparation en l'absence de prescription de l'autorité compétente.

Le bénéficiaire ne peut réclamer d'indemnité à l'encontre de l'État en cas de modification de la configuration des lieux par rapport à celle existante le jour de la signature du présent arrêté.

Préfecture de la Corse-du-Sud – Palais Lantivy – Cours Napoléon – 20188 Ajaccio cedex 9 – Standard : 04.95.11.12.13

Accueil général ouvert du lundi au vendredi de 8h30 à 11h30 et de 13h30 à 15h30

Adresse électronique : prefecture@corse-du-sud.gouv.fr – www.corse-du-sud.gouv.fr

Facebook : @prefecture2a – Twitter : @Prefet2A

En aucun cas le bénéficiaire ne pourra tenir l'État responsable des dommages et dégradations causés du fait de l'occupation consentie sur le domaine public maritime.

Article 16 - Voies et délais de recours

Conformément aux dispositions des articles R. 421-1 à R. 421-5 du code de justice administrative, le présent arrêté peut faire l'objet d'un recours contentieux devant le tribunal administratif de Bastia dans le délai de deux mois à compter de sa notification. Le tribunal administratif peut être saisi par l'application « Télérecours citoyens » accessible par le site www.telerecours.fr


Article 17 - Notification & publicité du présent arrêté

Le sous-préfet de Sartène, la directrice régionale des finances publiques et le directeur de la mer et du littoral de Corse sont chargés, chacun en ce qui le concerne, d'assurer l'exécution du présent arrêté, qui sera notifié au pétitionnaire par les soins du directeur de la mer et du littoral de Corse. Les documents seront consultables auprès de la direction de la mer et du littoral de Corse.

Fait à Sartène, le 31 mars 2022

Pour le préfet et par délégation,

Le sous-préfet de Sartène

A blue ink signature consisting of a large loop followed by a horizontal line extending to the right.

Arnaud GILLET



Stockage sur sable 160 m²
20 engins non motorisés

2022-003S
TORLAI Gilles
Santa Giulia, PORTO-VECCHIO

Direction de la mer et du littoral de Corse

2A-2022-03-31-00005

31/03/2022 : M.Arnaud GILLET

2022-004S ABEL Anne Arrêté Plan

**Arrêté n°
portant autorisation d'occupation du domaine public maritime
Dossier n° 2022-004S**

**Le Préfet de Corse, préfet de la Corse-du-Sud
Chevalier de la Légion d'honneur
Chevalier de l'Ordre National du Mérite**

- Vu** le code de l'environnement, notamment son article L.321-9 ;
- Vu** le code général de la propriété des personnes publiques (CG3P) ;
- Vu** le code de l'urbanisme ;
- Vu** l'ordonnance n°2017-562 du 19 avril 2017, relative à la propriété des personnes pour le titre d'occupation du domaine public maritime naturel ;
- Vu** la loi 2011-1749 du 05 décembre 2011 relative au plan d'aménagement et de développement durable de la Corse (PADDUC) ;
- Vu** la loi 2021-1465 du 10 novembre 2021 portant diverses disposition de vigilance sanitaire ;
- Vu** le décret n°70-229 du 17 mars 1970 portant déconcentration administrative en ce qui concerne le domaine public administratif ;
- Vu** le décret n°2004-374 du 29 avril 2004 modifié relatif aux pouvoirs des préfets, à l'organisation et à l'action des services de l'État dans les régions et les départements ;
- Vu** le décret du Président de la République du 15 février 2022 portant nomination de M. Amaury de SAINT-QUENTIN, préfet hors classe, en qualité de préfet de Corse, préfet de la Corse-du-Sud ;
- Vu** le procès-verbal du 3 mars 2022 d'installation dans ses fonctions de M. Amaury de SAINT-QUENTIN préfet hors classe, en qualité de préfet de Corse, préfet de la Corse-du-Sud ;

- Vu** le décret du Président de la République du 29 août 2019 nommant M. Arnaud GILLET sous-préfet de Sartène ;
- Vu** le décret n° 2021-1140 du 1^{er} septembre 2021 relatif à la direction de la mer et du littoral de Corse ;
- Vu** l'arrêté de la ministre de la transition écologique et de la ministre de la mer, en date du 23 septembre 2021, nommant M. Riyad DJAFFAR directeur de la mer et du littoral de Corse ;
- Vu** la délibération 15/235 AC de l'assemblée de Corse du 02 octobre 2015 portant approbation du PADDUC ;
- Vu** la délibération 15/236 AC de l'assemblée de Corse du 02 octobre 2015 approuvant la liste des espaces terrestres et marins, sites et paysages remarquables ou caractéristiques ;
- Vu** la délibération 15/237 AC de l'assemblée de Corse du 02 octobre 2015 approuvant la carte des vocations des plages et séquences littorales dans lesquelles peuvent être autorisés des aménagements légers ;
- Vu** la demande d'occupation temporaire du domaine public maritime formulée le 09/11/2021 par Mme Abel Anne, sur la commune de Porto-Vecchio, plage de Santa Giulia ;
- Vu** l'avis favorable du maire en date du 10/01/2022 ;

CONSIDERANT que la plage de Santa Giulia, commune de Porto-Vecchio est identifiée dans le PADDUC comme étant une plage à vocation « NATURELLE FREQUENTEE » ;

CONSIDERANT que l'occupation demandée ne fait pas obstacle aux usages correspondant à l'affectation des immeubles du domaine public maritime sur le site considéré ;

CONSIDERANT que l'accès libre et gratuit à la plage par le public est maintenu, hormis pour ce qui concerne l'utilisation des équipements et services que le pétitionnaire entend mettre à disposition des usagers sous certaines conditions ;

CONSIDERANT que les formalités de publicité relatives aux demandes d'occupation à vocation économique ont été dûment accomplies ;

Sur proposition du Sous-préfet de l'arrondissement de Sartène

ARRETE

Préfecture de la Corse-du-Sud – Palais Lantivy – Cours Napoléon – 20188 Ajaccio cedex 9 – Standard : 04.95.11.12.13

Accueil général ouvert du lundi au vendredi de 8h30 à 11h30 et de 13h30 à 15h30

Adresse électronique : prefecture@corse-du-sud.gouv.fr – www.corse-du-sud.gouv.fr

Facebook : @prefecture2a – Twitter : @Prefet2A

Article 1^{er} - Bénéficiaire de l'autorisation

La SARL - Locorsa, immatriculée au registre de commerce et des sociétés sous le n°340 555 804, représentée par Madame ABEL Anne, demeurant Lieu-dit Portovecchaccio - 20137 Lecci, ci-après désignée par le terme « bénéficiaire », est autorisée à occuper le domaine public maritime suivant les conditions du présent arrêté.

Article 2 - Objet de l'autorisation

Le bénéficiaire est autorisé à implanter et maintenir les ouvrages et équipements décrits ci-après, sur la commune de Porto-Vecchio lieu-dit Santa Giulia pour des matelas / parasols.

L'occupation est circonscrite à la zone figurant au plan annexé, pour une surface de 160 m² servant d'assiette à :

- 32 matelas et 16 parasols sur une superficie d'emprise sur la plage de 160 m² ;

Coordonnées GPS : 41°31'54.00"N / 09°16'29.80"E

La présente autorisation a pour seul objet de mettre des immeubles du domaine public maritime à disposition du bénéficiaire, lequel est tenu d'obtenir les autres autorisations administratives nécessaires, le cas échéant, à raison de la nature des ouvrages réalisés, des équipements utilisés, et des activités pratiquées.

Sur le lieu de l'occupation, le bénéficiaire affiche le présent arrêté et le plan d'implantation à l'attention des usagers. Lorsque le bénéficiaire promeut ses activités via un site internet, il rend librement consultables ces documents par des liens accessibles directement sur la page d'accueil du site. **L'accès à la plage doit rester public.**

Article 3 - Durée de l'autorisation

L'autorisation est valable du 15/04/2022 au 15/10/2022 dans les conditions fixées par le présent arrêté.

Cette durée inclut le montage des ouvrages et équipements prévus, leur utilisation, puis leur démontage et leur enlèvement.

Article 4 - Nature de l'autorisation

La présente autorisation est précaire et révocable, conformément aux articles L.2122 et L.2122-3 du code général de la propriété des personnes publiques.

Elle n'est pas constitutive de droits réels.

Elle exclut la tacite reconduction.

Elle est strictement personnelle, et ne peut donc faire l'objet d'une cession au bénéfice d'une tierce personne. Les ouvrages et équipements autorisés ne peuvent être ni loués, ni vendus, et ne peuvent être utilisés comme support publicitaire.

Le titulaire peut assortir l'usage de certains équipements d'une rémunération. Dans ce cas, les tarifs sont affichés et visibles par les usagers du domaine public maritime.

Si le site de l'occupation devait faire l'objet d'une concession au profit de la commune dont elle dépend avant la fin de la présente autorisation, cette dernière, cesserait de plein droit à la date de l'entrée en vigueur de ladite concession, conformément aux dispositions prévues à l'article L.2124-4 du code général de la propriété des personnes publiques.

Article 5 - Clauses financières - redevance domaniale

Préfecture de la Corse-du-Sud – Palais Lantivy – Cours Napoléon – 20188 Ajaccio cedex 9 – Standard : 04.95.11.12.13

Accueil général ouvert du lundi au vendredi de 8h30 à 11h30 et de 13h30 à 15h30

Adresse électronique : prefecture@corse-du-sud.gouv.fr – www.corse-du-sud.gouv.fr

Facebook : @prefecture2a – Twitter : @Prefet2A

En contrepartie de l'occupation privative du domaine public ainsi que des avantages de toute nature procurés par l'utilisation du bien, l'occupant s'acquittera d'une redevance d'occupation du domaine public dont le montant a été déterminé conformément aux principes énoncés aux articles L 2125-1 et L 2125-3 du CG3P.

La présente autorisation d'occuper le domaine public est conclue moyennant le paiement d'une redevance d'un montant annuel de 4 000,00 euros.

La redevance est payable par terme annuel et d'avance dès signature de la présente autorisation à la caisse de la Direction Régionale des Finances Publiques de Corse et du département de la Corse-du-Sud.

Article 6 - Entretien et travaux durant l'autorisation

Le bénéficiaire entretient à ses frais et risques les ouvrages et équipements sur le lieu de l'occupation.

Conformément à l'article L. 321-9 du code de l'environnement, il est rappelé que la circulation de véhicules à moteur pour le compte du bénéficiaire n'est pas autorisée sur le domaine public maritime.

Par conséquent pour l'implantation des ouvrages, l'installation des équipements, leur maintenance, leur protection ou encore leur exploitation courante, aucune intervention de véhicule de chantier n'est autorisée. Toutefois, le bénéficiaire peut formuler une demande au Préfet afin que soient autorisées les interventions et travaux nécessaires à la sécurité du site et de ses usagers.

Le Préfet peut prendre ou imposer toutes mesures indispensables à la conservation du domaine public maritime, y compris sur le lieu de l'occupation, sans que le bénéficiaire puisse se prévaloir d'une indemnité.

Article 7 - Accès et usage des ouvrages et équipements sur le lieu de l'occupation

Le bénéficiaire est tenu de conserver le libre accès du public au domaine public maritime, quelles que soient les conditions de son occupation.

Il ne peut en aucun cas entraver la libre circulation du public, hormis à l'intérieur du périmètre de l'occupation qui lui est consentie par le présent arrêté, à raison de la nature des activités dont il a la responsabilité. Il peut soumettre l'usage de certains de ses équipements à un règlement intérieur, au versement d'une caution, ou encore à une rémunération. Dans ce cas, le règlement intérieur, le montant des cautions, et les tarifs en vigueur sont affichés à l'attention du public. Lorsque le bénéficiaire promeut ses activités via un site internet, il y rend librement consultables ces informations.

Aucun ouvrage ni équipement ne sera positionné à moins de 3 mètres du rivage de la mer afin de préserver la circulation en toute sécurité du public sur la plage.

Tout affichage de conditions limitant l'accès à la plage par le public, ou la restriction d'usages hors du périmètre de l'occupation est interdit. En aucun cas les ouvrages, équipements, documents de promotion y compris électroniques, ou encore affichages publicitaires, se rapportant à l'occupation qui fait l'objet du présent arrêté, ne doivent porter la mention d'un accès ou d'un usage privés du domaine public maritime.

Préfecture de la Corse-du-Sud – Palais Lantivy – Cours Napoléon – 20188 Ajaccio cedex 9 – Standard : 04.95.11.12.13

Accueil général ouvert du lundi au vendredi de 8h30 à 11h30 et de 13h30 à 15h30

Adresse électronique : prefecture@corse-du-sud.gouv.fr – www.corse-du-sud.gouv.fr

Facebook : @prefecture2a – Twitter : @Prefet2A

Le bénéficiaire matérialise les limites de l'emplacement attribué sur une hauteur minimale de 50 cm, de telle manière que les espaces dont l'usage est soumis aux conditions d'exploitation fixées par le bénéficiaire soient clairement identifiées. Les installations sont ainsi circonscrites par un moyen tel que brise-vue, ruban, ou canisse. Dans tous les cas, ce moyen doit être assujéti au sol de telle manière qu'il ne puisse pas être déplacé involontairement par les usagers du site.

Article 8 - Dispositions diverses

Les divers matériels utilisés ou exploités devront être conformes aux normes exigées dans chaque branche professionnelle d'activité et satisfaire notamment aux conditions d'hygiène et de sécurité en vigueur.

En cas d'alerte Météo France de vigilance de vague submersion (VVS) le titulaire est tenu de se référer et de suivre les préconisations présentes dans le plan de sauvegarde communal.

Article 9 - Prescriptions Natura 2000

Le bénéficiaire dont l'occupation est située dans le périmètre d'influence d'un site Natura 2000 applique les prescriptions particulières établies par l'autorité environnementale, et jointes, le cas échéant, en annexe du présent arrêté.

Article 10 - Accès des agents de contrôle

Les agents chargés de la police de la conservation du domaine public maritime doivent pouvoir librement accéder en tout temps à toute partie de l'occupation, sur simple information verbale.

Article 11 - Fin de l'autorisation

La présente autorisation pourra être abrogée sans préjudice, s'il y a lieu, des poursuites pour contravention de grande voirie.

L'abrogation pourra notamment être prononcée :

- en cas d'occupation ou d'usage du domaine public maritime non-conforme à tout ou partie du présent arrêté ;
- à la demande de la directrice régionale des finances publiques, en cas d'inexécution d'une des clauses ou conditions financières du présent arrêté ;
- en cas de faillite du bénéficiaire ;
- à tout moment à la demande du bénéficiaire, en adressant au Préfet une demande motivée avec un courrier en accusé réception.

Article 12 - Fin de l'occupation

A l'échéance de la période d'occupation autorisée ou en cas d'abrogation, et sauf demande expresse contraire de l'administration, les ouvrages et équipements existants sur la dépendance domaniale sont retirés.

Dans le cas où le bénéficiaire a été autorisé à occuper des ouvrages déjà réalisés, la démolition s'applique aux ouvrages précédemment réalisés, comme à celles éventuellement édifiées par le bénéficiaire.

Préfecture de la Corse-du-Sud – Palais Lantivy – Cours Napoléon – 20188 Ajaccio cedex 9 – Standard : 04.95.11.12.13

Accueil général ouvert du lundi au vendredi de 8h30 à 11h30 et de 13h30 à 15h30

Adresse électronique : prefecture@corse-du-sud.gouv.fr – www.corse-du-sud.gouv.fr

Facebook : @prefecture2a – Twitter : @Prefet2A

Article 13 - Remise en état du site

Le bénéficiaire informe par courrier postal avec accusé de réception l'autorité gestionnaire du domaine public maritime, à la fin de chaque période effective d'occupation, de la remise des lieux en leur état primitif.

L'autorité gestionnaire du domaine public maritime peut exiger la réalisation d'un constat contradictoire dans un délai d'un mois après réception du courrier. A défaut d'avoir informé l'administration de la remise des lieux en leur état primitif, les réparations et sanctions motivées par la dégradation du domaine public maritime sur le site de l'occupation incomberont au bénéficiaire.

Le présent article est applicable également en cas de retrait ou de cessation de l'autorisation avant terme.

Article 14 - Renouvellement ou modification de l'autorisation

Le bénéficiaire adresse toute demande de renouvellement ou de modification de la présente autorisation au minimum **cinq mois** avant le début de la période d'occupation du domaine public maritime.

A défaut, le renouvellement ou la modification ne pourra être autorisé.

Est entendu par le terme modification :

- tout changement de superficie ou de période d'occupation ;
- l'usage d'équipement, la réalisation ou la modification d'ouvrages qui ne sont pas pris en compte à l'article 2 du présent arrêté ;
- un changement d'adresse du bénéficiaire ;
un changement de la raison sociale ou encore du siège social de la structure qu'il représente.

Article 15 - Responsabilités et assurances

Le bénéficiaire est tenu seul responsable des accidents ou dommages résultant, sur le lieu de l'occupation, de la réalisation et de l'exploitation des ouvrages et équipements.

Il contracte les assurances couvrant les dommages correspondants, et, en cas de modification des contrats, transmet au gestionnaire du domaine public maritime les documents attestant de la couverture effective.

Le bénéficiaire rend compte à l'autorité gestionnaire de tout dommage qu'il a causé au domaine public maritime. Il n'effectue aucune réparation en l'absence de prescription de l'autorité compétente.

Le bénéficiaire ne peut réclamer d'indemnité à l'encontre de l'État en cas de modification de la configuration des lieux par rapport à celle existante le jour de la signature du présent arrêté.

En aucun cas le bénéficiaire ne pourra tenir l'État responsable des dommages et dégradations causés du fait de l'occupation consentie sur le domaine public maritime.

Article 16 - Voies et délais de recours

Préfecture de la Corse-du-Sud – Palais Lantivy – Cours Napoléon – 20188 Ajaccio cedex 9 – Standard : 04.95.11.12.13

Accueil général ouvert du lundi au vendredi de 8h30 à 11h30 et de 13h30 à 15h30

Adresse électronique : prefecture@corse-du-sud.gouv.fr – www.corse-du-sud.gouv.fr

Facebook : @prefecture2a – Twitter : @Prefet2A

Conformément aux dispositions des articles R. 421-1 à R. 421-5 du code de justice administrative, le présent arrêté peut faire l'objet d'un recours contentieux devant le tribunal administratif de Bastia dans le délai de deux mois à compter de sa notification. Le tribunal administratif peut être saisi par l'application « Télérécourse citoyens » accessible par le site www.telerecours.fr


Article 17 - Notification & publicité du présent arrêté

Le sous-préfet de Sartène, la directrice régionale des finances publiques et le directeur de la mer et du littoral de Corse sont chargés, chacun en ce qui le concerne, d'assurer l'exécution du présent arrêté, qui sera notifié au pétitionnaire par les soins du directeur de la mer et du littoral de Corse. Les documents seront consultables auprès de la direction de la mer et du littoral de Corse.

Fait à Sartène, le jeudi 31 mars 2022

Pour le préfet et par délégation,

Le sous-préfet de Sartène

A blue ink signature consisting of a large loop followed by a horizontal line extending to the right.

Arnaud GILLET

2022-004S
ABEL Anne
Santa Giulia, PORTO-VECCHIO

32 matelas
16 parasols
160 m²



Direction de la mer et du littoral de Corse

2A-2022-03-31-00006

31/03/2022 : M.Arnaud GILLET

2022-005S CASTELLI Robert-Michel Arrêté Plan

**Arrêté n°
portant autorisation d'occupation du domaine public maritime
Dossier n°2022-005S**

**Le Préfet de Corse, préfet de la Corse-du-Sud
Chevalier de la Légion d'honneur
Chevalier de l'Ordre National du Mérite**

- Vu** le code de l'environnement, notamment son article L.321-9 ;
- Vu** le code général de la propriété des personnes publiques (CG3P) ;
- Vu** le code de l'urbanisme ;
- Vu** l'ordonnance n°2017-562 du 19 avril 2017, relative à la propriété des personnes pour le titre d'occupation du domaine public maritime naturel ;
- Vu** la loi 2011-1749 du 05 décembre 2011 relative au plan d'aménagement et de développement durable de la Corse (PADDUC) ;
- Vu** la loi 2021-1465 du 10 novembre 2021 portant diverses disposition de vigilance sanitaire ;
- Vu** le décret n°70-229 du 17 mars 1970 portant déconcentration administrative en ce qui concerne le domaine public administratif ;
- Vu** le décret n°2004-374 du 29 avril 2004 modifié relatif aux pouvoirs des préfets, à l'organisation et à l'action des services de l'État dans les régions et les départements ;
- Vu** le décret du Président de la République du 15 février 2022 portant nomination de M. Amaury de SAINT-QUENTIN, préfet hors classe, en qualité de préfet de Corse, préfet de la Corse-du-Sud ;
- Vu** le procès-verbal du 3 mars 2022 d'installation dans ses fonctions de M. Amaury de SAINT-QUENTIN préfet hors classe, en qualité de préfet de Corse, préfet de la Corse-du-Sud ;

- Vu** le décret du Président de la République du 29 août 2019 nommant M. Arnaud GILLET sous-préfet de Sartène ;
- Vu** le décret n° 2021-1140 du 1^{er} septembre 2021 relatif à la direction de la mer et du littoral de Corse ;
- Vu** l'arrêté de la ministre de la transition écologique et de la ministre de la mer, en date du 23 septembre 2021, nommant M. Riyad DJAFFAR directeur de la mer et du littoral de Corse ;
- Vu** la délibération 15/235 AC de l'assemblée de Corse du 02 octobre 2015 portant approbation du PADDUC ;
- Vu** la délibération 15/236 AC de l'assemblée de Corse du 02 octobre 2015 approuvant la liste des espaces terrestres et marins, sites et paysages remarquables ou caractéristiques ;
- Vu** la délibération 15/237 AC de l'assemblée de Corse du 02 octobre 2015 approuvant la carte des vocations des plages et séquences littorales dans lesquelles peuvent être autorisés des aménagements légers ;
- Vu** la demande d'occupation temporaire du domaine public maritime formulée le 19/11/2021 par M. Castelli Robert-Michel, sur la commune de Porto-Vecchio, plage de Santa Giulia ;
- Vu** l'avis favorable du maire en date du 10/01/2022 ;

CONSIDERANT que la plage de Santa Giulia, commune de Porto-Vecchio est identifiée dans le PADDUC comme étant une plage à vocation « NATURELLE FREQUENTEE » ;

CONSIDERANT que l'occupation demandée ne fait pas obstacle aux usages correspondant à l'affectation des immeubles du domaine public maritime sur le site considéré ;

CONSIDERANT que l'accès libre et gratuit à la plage par le public est maintenu, hormis pour ce qui concerne l'utilisation des équipements et services que le pétitionnaire entend mettre à disposition des usagers sous certaines conditions ;

CONSIDERANT que les formalités de publicité relatives aux demandes d'occupation à vocation économique ont été dûment accomplies ;

Sur proposition du Sous-préfet de l'arrondissement de Sartène

ARRETE

Préfecture de la Corse-du-Sud – Palais Lantivy – Cours Napoléon – 20188 Ajaccio cedex 9 – Standard : 04.95.11.12.13

Accueil général ouvert du lundi au vendredi de 8h30 à 11h30 et de 13h30 à 15h30

Adresse électronique : prefecture@corse-du-sud.gouv.fr – www.corse-du-sud.gouv.fr

Facebook : @prefecture2a – Twitter : @Prefet2A

Article 1^{er} - Bénéficiaire de l'autorisation

L'Enseigne - Marina Beach, immatriculée au registre de commerce et des sociétés sous le n°322 906 793, représentée par Monsieur CASTELLI Robert-Michel, demeurant 56 Precojo Quartier Capparonu - 20137 Porto-Vecchio, ci-après désigné par le terme « bénéficiaire », est autorisé à occuper le domaine public maritime suivant les conditions du présent arrêté.

Article 2 - Objet de l'autorisation

Le bénéficiaire est autorisé à implanter et maintenir les ouvrages et équipements décrits ci-après, sur la commune de Porto-Vecchio lieu-dit Santa Giulia pour des matelas / parasols et une activité nautique non motorisés ;

L'occupation est circonscrite à la zone figurant au plan annexé, pour une surface de 182 m² servant d'assiette à :

- un local démontable d'une superficie de 12 m² ;
- 30 matelas et 15 parasols sur une superficie d'emprise sur la plage de 150 m² ;
- un stockage en mer de 20 m², pour 10 engins **non motorisés**

Coordonnées GPS : 41°31'53.82"N / 09°16'43.71"E

La présente autorisation a pour seul objet de mettre des immeubles du domaine public maritime à disposition du bénéficiaire, lequel est tenu d'obtenir les autres autorisations administratives nécessaires, le cas échéant, à raison de la nature des ouvrages réalisés, des équipements utilisés, et des activités pratiquées.

Sur le lieu de l'occupation, le bénéficiaire affiche le présent arrêté et le plan d'implantation à l'attention des usagers. Lorsque le bénéficiaire promeut ses activités via un site internet, il rend librement consultables ces documents par des liens accessibles directement sur la page d'accueil du site. **L'accès à la plage doit rester public.**

Article 3 - Durée de l'autorisation

L'autorisation est valable du 30/04/2022 au 30/10/2022 dans les conditions fixées par le présent arrêté.

Cette durée inclut le montage des ouvrages et équipements prévus, leur utilisation, puis leur démontage et leur enlèvement.

Article 4 - Nature de l'autorisation

La présente autorisation est précaire et révocable, conformément aux articles L.2122 et L.2122-3 du code général de la propriété des personnes publiques.

Elle n'est pas constitutive de droits réels.

Elle exclut la tacite reconduction.

Elle est strictement personnelle, et ne peut donc faire l'objet d'une cession au bénéfice d'une tierce personne. Les ouvrages et équipements autorisés ne peuvent être ni loués, ni vendus, et ne peuvent être utilisés comme support publicitaire.

Le titulaire peut assortir l'usage de certains équipements d'une rémunération. Dans ce cas, les tarifs sont affichés et visibles par les usagers du domaine public maritime.

Si le site de l'occupation devait faire l'objet d'une concession au profit de la commune dont elle dépend avant la fin de la présente autorisation, cette dernière, cesserait de plein droit à la date de l'entrée en vigueur de ladite concession, conformément aux

dispositions prévues à l'article L.2124-4 du code général de la propriété des personnes publiques.

Article 5 - Clauses financières - redevance domaniale

En contrepartie de l'occupation privative du domaine public ainsi que des avantages de toute nature procurés par l'utilisation du bien, l'occupant s'acquittera d'une redevance d'occupation du domaine public dont le montant a été déterminé conformément aux principes énoncés aux articles L 2125-1 et L 2125-3 du CG3P.

La présente autorisation d'occuper le domaine public est conclue moyennant le paiement d'une redevance d'un montant annuel de 4 454,00 euros.

La redevance est payable par terme annuel et d'avance dès signature de la présente autorisation à la caisse de la Direction Régionale des Finances Publiques de Corse et du département de la Corse-du-Sud.

Article 6 - Entretien et travaux durant l'autorisation

Le bénéficiaire entretient à ses frais et risques les ouvrages et équipements sur le lieu de l'occupation.

Conformément à l'article L. 321-9 du code de l'environnement, il est rappelé que la circulation de véhicules à moteur pour le compte du bénéficiaire n'est pas autorisée sur le domaine public maritime.

Par conséquent pour l'implantation des ouvrages, l'installation des équipements, leur maintenance, leur protection ou encore leur exploitation courante, aucune intervention de véhicule de chantier n'est autorisée. Toutefois, le bénéficiaire peut formuler une demande au Préfet afin que soient autorisées les interventions et travaux nécessaires à la sécurité du site et de ses usagers.

Le Préfet peut prendre ou imposer toutes mesures indispensables à la conservation du domaine public maritime, y compris sur le lieu de l'occupation, sans que le bénéficiaire puisse se prévaloir d'une indemnité.

Article 7 - Accès et usage des ouvrages et équipements sur le lieu de l'occupation

Le bénéficiaire est tenu de conserver le libre accès du public au domaine public maritime, quelles que soient les conditions de son occupation.

Il ne peut en aucun cas entraver la libre circulation du public, hormis à l'intérieur du périmètre de l'occupation qui lui est consentie par le présent arrêté, à raison de la nature des activités dont il a la responsabilité. Il peut soumettre l'usage de certains de ses équipements à un règlement intérieur, au versement d'une caution, ou encore à une rémunération. Dans ce cas, le règlement intérieur, le montant des cautions, et les tarifs en vigueur sont affichés à l'attention du public. Lorsque le bénéficiaire promeut ses activités via un site internet, il y rend librement consultables ces informations.

Aucun ouvrage ni équipement ne sera positionné à moins de 3 mètres du rivage de la mer afin de préserver la circulation en toute sécurité du public sur la plage.

Tout affichage de conditions limitant l'accès à la plage par le public, ou la restriction d'usages hors du périmètre de l'occupation est interdit. En aucun cas les ouvrages,

équipements, documents de promotion y compris électroniques, ou encore affichages publicitaires, se rapportant à l'occupation qui fait l'objet du présent arrêté, ne doivent porter la mention d'un accès ou d'un usage privatifs du domaine public maritime.

Le bénéficiaire matérialise les limites de l'emplacement attribué sur une hauteur minimale de 50 cm, de telle manière que les espaces dont l'usage est soumis aux conditions d'exploitation fixées par le bénéficiaire soient clairement identifiées. Les installations sont ainsi circonscrites par un moyen tel que brise-vue, ruban, ou canisse. Dans tous les cas, ce moyen doit être assujéti au sol de telle manière qu'il ne puisse pas être déplacé involontairement par les usagers du site.

Article 8 - Dispositions diverses

Les divers matériels utilisés ou exploités devront être conformes aux normes exigées dans chaque branche professionnelle d'activité et satisfaire notamment aux conditions d'hygiène et de sécurité en vigueur.

En cas d'alerte Météo France de vigilance de vague submersion (VVS) le titulaire est tenu de se référer et de suivre les préconisations présentes dans le plan de sauvegarde communal.

Article 9 - Prescriptions Natura 2000

Le bénéficiaire dont l'occupation est située dans le périmètre d'influence d'un site Natura 2000 applique les prescriptions particulières établies par l'autorité environnementale, et jointes, le cas échéant, en annexe du présent arrêté.

Article 10 - Accès des agents de contrôle

Les agents chargés de la police de la conservation du domaine public maritime doivent pouvoir librement accéder en tout temps à toute partie de l'occupation, sur simple information verbale.

Article 11 - Fin de l'autorisation

La présente autorisation pourra être abrogée sans préjudice, s'il y a lieu, des poursuites pour contravention de grande voirie.

L'abrogation pourra notamment être prononcée :

- en cas d'occupation ou d'usage du domaine public maritime non-conforme à tout ou partie du présent arrêté ;
- à la demande de la directrice régionale des finances publiques, en cas d'inexécution d'une des clauses ou conditions financières du présent arrêté ;
- en cas de faillite du bénéficiaire ;
- à tout moment à la demande du bénéficiaire, en adressant au Préfet une demande motivée avec un courrier en accusé réception.

Article 12 - Fin de l'occupation

Préfecture de la Corse-du-Sud – Palais Lantivy – Cours Napoléon – 20188 Ajaccio cedex 9 – Standard : 04.95.11.12.13

Accueil général ouvert du lundi au vendredi de 8h30 à 11h30 et de 13h30 à 15h30

Adresse électronique : prefecture@corse-du-sud.gouv.fr – www.corse-du-sud.gouv.fr

Facebook : @prefecture2a – Twitter : @Prefet2A

A l'échéance de la période d'occupation autorisée ou en cas d'abrogation, et sauf demande expresse contraire de l'administration, les ouvrages et équipements existants sur la dépendance domaniale sont retirés.

Dans le cas où le bénéficiaire a été autorisé à occuper des ouvrages déjà réalisés, la démolition s'applique aux ouvrages précédemment réalisés, comme à celles éventuellement édifiées par le bénéficiaire.

Article 13 - Remise en état du site

Le bénéficiaire informe par courrier postal avec accusé de réception l'autorité gestionnaire du domaine public maritime, à la fin de chaque période effective d'occupation, de la remise des lieux en leur état primitif.

L'autorité gestionnaire du domaine public maritime peut exiger la réalisation d'un constat contradictoire dans un délai d'un mois après réception du courrier. A défaut d'avoir informé l'administration de la remise des lieux en leur état primitif, les réparations et sanctions motivées par la dégradation du domaine public maritime sur le site de l'occupation incomberont au bénéficiaire.

Le présent article est applicable également en cas de retrait ou de cessation de l'autorisation avant terme.

Article 14 - Renouvellement ou modification de l'autorisation

Le bénéficiaire adresse toute demande de renouvellement ou de modification de la présente autorisation au minimum **cinq mois** avant le début de la période d'occupation du domaine public maritime.

A défaut, le renouvellement ou la modification ne pourra être autorisé.

Est entendu par le terme modification :

- tout changement de superficie ou de période d'occupation ;
- l'usage d'équipement, la réalisation ou la modification d'ouvrages qui ne sont pas pris en compte à l'article 2 du présent arrêté ;
- un changement d'adresse du bénéficiaire ;
un changement de la raison sociale ou encore du siège social de la structure qu'il représente.

Article 15 - Responsabilités et assurances

Le bénéficiaire est tenu seul responsable des accidents ou dommages résultant, sur le lieu de l'occupation, de la réalisation et de l'exploitation des ouvrages et équipements.

Il contracte les assurances couvrant les dommages correspondants, et, en cas de modification des contrats, transmet au gestionnaire du domaine public maritime les documents attestant de la couverture effective.

Le bénéficiaire rend compte à l'autorité gestionnaire de tout dommage qu'il a causé au domaine public maritime. Il n'effectue aucune réparation en l'absence de prescription de l'autorité compétente.

Le bénéficiaire ne peut réclamer d'indemnité à l'encontre de l'État en cas de modification de la configuration des lieux par rapport à celle existante le jour de la signature du présent arrêté.

En aucun cas le bénéficiaire ne pourra tenir l'État responsable des dommages et dégradations causés du fait de l'occupation consentie sur le domaine public maritime.

Article 16 - Voies et délais de recours


Conformément aux dispositions des articles R. 421-1 à R. 421-5 du code de justice administrative, le présent arrêté peut faire l'objet d'un recours contentieux devant le tribunal administratif de Bastia dans le délai de deux mois à compter de sa notification. Le tribunal administratif peut être saisi par l'application « Télérecours citoyens » accessible par le site www.telerecours.fr

Article 17 - Notification & publicité du présent arrêté


Le sous-préfet de Sartène, la directrice régionale des finances publiques et le directeur de la mer et du littoral de Corse sont chargés, chacun en ce qui le concerne, d'assurer l'exécution du présent arrêté, qui sera notifié au pétitionnaire par les soins du directeur de la mer et du littoral de Corse. Les documents seront consultables auprès de la direction de la mer et du littoral de Corse.

Fait à Sartène, le 31 mars 2022,

Pour le préfet et par délégation,
Le sous-préfet de Sartène

A blue ink signature consisting of a large loop followed by a horizontal line extending to the right.

Arnaud GILLET



**Local démontable
12 m²**

**30 matelas
15 parasols
150 m²**

**Stockage en mer 20 m²
10 engins non motorisés**

2022-005S

**CASTELLI Robert
MARINA BEACH
Santa Giulia, PORTO-VECCHIO**

Direction de la mer et du littoral de Corse

2A-2022-03-31-00007

31/03/2022 : M.Arnaud GILLET

2022-006S CASTELLI Sébastien Arrêté Plan

**Arrêté n°
portant autorisation d'occupation du domaine public maritime
Dossier n° 2022-006S**

**Le Préfet de Corse, préfet de la Corse-du-Sud
Chevalier de la Légion d'honneur
Chevalier de l'Ordre National du Mérite**

- Vu** le code de l'environnement, notamment son article L.321-9 ;
- Vu** le code général de la propriété des personnes publiques (CG3P) ;
- Vu** le code de l'urbanisme ;
- Vu** l'ordonnance n°2017-562 du 19 avril 2017, relative à la propriété des personnes pour le titre d'occupation du domaine public maritime naturel ;
- Vu** la loi 2011-1749 du 05 décembre 2011 relative au plan d'aménagement et de développement durable de la Corse (PADDUC) ;
- Vu** la loi 2021-1465 du 10 novembre 2021 portant diverses dispositions de vigilance sanitaire ;
- Vu** le décret n°70-229 du 17 mars 1970 portant déconcentration administrative en ce qui concerne le domaine public administratif ;
- Vu** le décret n°2004-374 du 29 avril 2004 modifié relatif aux pouvoirs des préfets, à l'organisation et à l'action des services de l'État dans les régions et les départements ;
- Vu** le décret du Président de la République du 15 février 2022 portant nomination de M. Amaury de SAINT-QUENTIN, préfet hors classe, en qualité de préfet de Corse, préfet de la Corse-du-Sud ;
- Vu** le procès-verbal du 3 mars 2022 d'installation dans ses fonctions de M. Amaury de SAINT-QUENTIN préfet hors classe, en qualité de préfet de Corse, préfet de la Corse-du-Sud ;

- Vu** le décret du 23 septembre 1999 portant création de la Réserve Naturelle des Bouches de Bonifacio ;
- Vu** le décret du Président de la République du 29 août 2019 nommant M. Arnaud GILLET sous-préfet de Sartène ;
- Vu** le décret n° 2021-1140 du 1^{er} septembre 2021 relatif à la direction de la mer et du littoral de Corse ;
- Vu** l'arrêté de la ministre de la transition écologique et de la ministre de la mer, en date du 23 septembre 2021, nommant M. Riyad DJAFFAR directeur de la mer et du littoral de Corse ;
- Vu** la délibération 15/235 AC de l'assemblée de Corse du 02 octobre 2015 portant approbation du PADDUC ;
- Vu** la délibération 15/236 AC de l'assemblée de Corse du 02 octobre 2015 approuvant la liste des espaces terrestres et marins, sites et paysages remarquables ou caractéristiques ;
- Vu** la délibération 15/237 AC de l'assemblée de Corse du 02 octobre 2015 approuvant la carte des vocations des plages et séquences littorales dans lesquelles peuvent être autorisés des aménagements légers ;
- Vu** la demande d'occupation temporaire du domaine public maritime formulée le 19/11/2021 par M. Castelli Sébastien, sur la commune de Porto-Vecchio, plage d'Asciaghju ;
- Vu** l'avis favorable du maire en date du 10/01/2022 ;
- Vu** la consultation du comité consultatif de la RNBB en date du 26/11/2021 ;

CONSIDERANT que l'occupation demandée ne fait pas obstacle aux usages correspondant à l'affectation des immeubles du domaine public maritime sur le site considéré ;

CONSIDERANT que l'accès libre et gratuit à la plage par le public est maintenu, hormis pour ce qui concerne l'utilisation des équipements et services que le pétitionnaire entend mettre à disposition des usagers sous certaines conditions ;

CONSIDERANT que les formalités de publicité relatives aux demandes d'occupation à vocation économique ont été dûment accomplies ;

Sur proposition du Sous-préfet de l'arrondissement de Sartène

ARRETE

Préfecture de la Corse-du-Sud – Palais Lantivy – Cours Napoléon – 20188 Ajaccio cedex 9 – Standard : 04.95.11.12.13

Accueil général ouvert du lundi au vendredi de 8h30 à 11h30 et de 13h30 à 15h30

Adresse électronique : prefecture@corse-du-sud.gouv.fr – www.corse-du-sud.gouv.fr

Facebook : @prefecture2a – Twitter : @Prefet2A

Article 1^{er} - Bénéficiaire de l'autorisation

L'Enseigne - Fun Force, immatriculée au registre de commerce et des sociétés sous le n°423 596 204, représentée par Monsieur CASTELLI Sébastien, demeurant 42 Bis Hameau Pascialella Precojo - 20137 Porto-Vecchio, ci-après désigné par le terme « bénéficiaire », est autorisé à occuper le domaine public maritime suivant les conditions du présent arrêté.

Article 2 - Objet de l'autorisation

Le bénéficiaire est autorisé à implanter et maintenir les ouvrages et équipements décrits ci-après, sur la commune de Porto-Vecchio lieu-dit Asciaghju pour des matelas / parasols et une activité nautique non motorisé ;

L'occupation est circonscrite à la zone figurant au plan annexé, pour une surface de 220 m² servant d'assiette à :

- 32 matelas et 16 parasols sur une superficie d'emprise sur la plage de 160 m² ;
- un local démontable d'une superficie de 10 m² ;
- un stockage sur sable de 50 m², pour 15 engins non motorisés ;

Coordonnées GPS : 41°33'00.98"N / 09°18'36.92"E

La présente autorisation a pour seul objet de mettre des immeubles du domaine public maritime à disposition du bénéficiaire, lequel est tenu d'obtenir les autres autorisations administratives nécessaires, le cas échéant, à raison de la nature des ouvrages réalisés, des équipements utilisés, et des activités pratiquées.

Sur le lieu de l'occupation, le bénéficiaire affiche le présent arrêté et le plan d'implantation à l'attention des usagers. Lorsque le bénéficiaire promeut ses activités via un site internet, il rend librement consultables ces documents par des liens accessibles directement sur la page d'accueil du site. **L'accès à la plage doit rester public.**

Article 3 - Durée de l'autorisation

L'autorisation est valable du 01/06/2022 au 28/09/2022 dans les conditions fixées par le présent arrêté.

Cette durée inclut le montage des ouvrages et équipements prévus, leur utilisation, puis leur démontage et leur enlèvement.

Article 4 - Nature de l'autorisation

La présente autorisation est précaire et révocable, conformément aux articles L.2122 et L.2122-3 du code général de la propriété des personnes publiques.

Elle n'est pas constitutive de droits réels.

Elle exclut la tacite reconduction.

Elle est strictement personnelle, et ne peut donc faire l'objet d'une cession au bénéfice d'une tierce personne. Les ouvrages et équipements autorisés ne peuvent être ni loués, ni vendus, et ne peuvent être utilisés comme support publicitaire.

Le titulaire peut assortir l'usage de certains équipements d'une rémunération. Dans ce cas, les tarifs sont affichés et visibles par les usagers du domaine public maritime.

Si le site de l'occupation devait faire l'objet d'une concession au profit de la commune dont elle dépend avant la fin de la présente autorisation, cette dernière, cesserait de plein droit à la date de l'entrée en vigueur de ladite concession, conformément aux

dispositions prévues à l'article L.2124-4 du code général de la propriété des personnes publiques.

Article 5 - Clauses financières - redevance domaniale

En contrepartie de l'occupation privative du domaine public ainsi que des avantages de toute nature procurés par l'utilisation du bien, l'occupant s'acquittera d'une redevance d'occupation du domaine public dont le montant a été déterminé conformément aux principes énoncés aux articles L 2125-1 et L 2125-3 du CG3P.

La présente autorisation d'occuper le domaine public est conclue moyennant le paiement d'une redevance d'un montant annuel de 5 420,00 euros.

La redevance est payable par terme annuel et d'avance dès signature de la présente autorisation à la caisse de la Direction Régionale des Finances Publiques de Corse et du département de la Corse-du-Sud.

Article 6 - Entretien et travaux durant l'autorisation

Le bénéficiaire entretient à ses frais et risques les ouvrages et équipements sur le lieu de l'occupation.

Conformément à l'article L. 321-9 du code de l'environnement, il est rappelé que la circulation de véhicules à moteur pour le compte du bénéficiaire n'est pas autorisée sur le domaine public maritime.

Par conséquent pour l'implantation des ouvrages, l'installation des équipements, leur maintenance, leur protection ou encore leur exploitation courante, aucune intervention de véhicule de chantier n'est autorisée. Toutefois, le bénéficiaire peut formuler une demande au Préfet afin que soient autorisées les interventions et travaux nécessaires à la sécurité du site et de ses usagers.

Le Préfet peut prendre ou imposer toutes mesures indispensables à la conservation du domaine public maritime, y compris sur le lieu de l'occupation, sans que le bénéficiaire puisse se prévaloir d'une indemnité.

Article 7 - Accès et usage des ouvrages et équipements sur le lieu de l'occupation

Le bénéficiaire est tenu de conserver le libre accès du public au domaine public maritime, quelles que soient les conditions de son occupation.

Il ne peut en aucun cas entraver la libre circulation du public, hormis à l'intérieur du périmètre de l'occupation qui lui est consentie par le présent arrêté, à raison de la nature des activités dont il a la responsabilité. Il peut soumettre l'usage de certains de ses équipements à un règlement intérieur, au versement d'une caution, ou encore à une rémunération. Dans ce cas, le règlement intérieur, le montant des cautions, et les tarifs en vigueur sont affichés à l'attention du public. Lorsque le bénéficiaire promeut ses activités via un site internet, il y rend librement consultables ces informations.

Aucun ouvrage ni équipement ne sera positionné à moins de 5 mètres du rivage de la mer afin de préserver la circulation en toute sécurité du public sur la plage.

Préfecture de la Corse-du-Sud – Palais Lantivy – Cours Napoléon – 20188 Ajaccio cedex 9 – Standard : 04.95.11.12.13

Accueil général ouvert du lundi au vendredi de 8h30 à 11h30 et de 13h30 à 15h30

Adresse électronique : prefecture@corse-du-sud.gouv.fr – www.corse-du-sud.gouv.fr

Facebook : @prefecture2a – Twitter : @Prefet2A

Tout affichage de conditions limitant l'accès à la plage par le public, ou la restriction d'usages hors du périmètre de l'occupation est interdit. En aucun cas les ouvrages, équipements, documents de promotion y compris électroniques, ou encore affichages publicitaires, se rapportant à l'occupation qui fait l'objet du présent arrêté, ne doivent porter la mention d'un accès ou d'un usage privatifs du domaine public maritime.

Le bénéficiaire matérialise les limites de l'emplacement attribué sur une hauteur minimale de 50 cm, de telle manière que les espaces dont l'usage est soumis aux conditions d'exploitation fixées par le bénéficiaire soient clairement identifiées. Les installations sont ainsi circonscrites par un moyen tel que brise-vue, ruban, ou canisse. Dans tous les cas, ce moyen doit être assujéti au sol de telle manière qu'il ne puisse pas être déplacé involontairement par les usagers du site.

Article 8 - Dispositions diverses

Les divers matériels utilisés ou exploités devront être conformes aux normes exigées dans chaque branche professionnelle d'activité et satisfaire notamment aux conditions d'hygiène et de sécurité en vigueur.

En cas d'alerte Météo France de vigilance de vague submersion (VVS) le titulaire est tenu de se référer et de suivre les préconisations présentes dans le plan de sauvegarde communal.

Article 9 - Prescriptions Natura 2000

Le bénéficiaire dont l'occupation est située dans le périmètre d'influence d'un site Natura 2000 applique les prescriptions particulières établies par l'autorité environnementale, et jointes, le cas échéant, en annexe du présent arrêté.

Article 10 - Accès des agents de contrôle

Les agents chargés de la police de la conservation du domaine public maritime doivent pouvoir librement accéder en tout temps à toute partie de l'occupation, sur simple information verbale.

Article 11 - Fin de l'autorisation

La présente autorisation pourra être abrogée sans préjudice, s'il y a lieu, des poursuites pour contravention de grande voirie.

L'abrogation pourra notamment être prononcée :

- en cas d'occupation ou d'usage du domaine public maritime non-conforme à tout ou partie du présent arrêté ;
- à la demande de la directrice régionale des finances publiques, en cas d'inexécution d'une des clauses ou conditions financières du présent arrêté ;
- en cas de faillite du bénéficiaire ;
- à tout moment à la demande du bénéficiaire, en adressant au Préfet une demande motivée avec un courrier en accusé réception.

Article 12 - Fin de l'occupation

Préfecture de la Corse-du-Sud – Palais Lantivy – Cours Napoléon – 20188 Ajaccio cedex 9 – Standard : 04.95.11.12.13

Accueil général ouvert du lundi au vendredi de 8h30 à 11h30 et de 13h30 à 15h30

Adresse électronique : prefecture@corse-du-sud.gouv.fr – www.corse-du-sud.gouv.fr

Facebook : @prefecture2a – Twitter : @Prefet2A

A l'échéance de la période d'occupation autorisée ou en cas d'abrogation, et sauf demande expresse contraire de l'administration, les ouvrages et équipements existants sur la dépendance domaniale sont retirés.

Dans le cas où le bénéficiaire a été autorisé à occuper des ouvrages déjà réalisés, la démolition s'applique aux ouvrages précédemment réalisés, comme à celles éventuellement édifiées par le bénéficiaire.

Article 13 - Remise en état du site

Le bénéficiaire informe par courrier postal avec accusé de réception l'autorité gestionnaire du domaine public maritime, à la fin de chaque période effective d'occupation, de la remise des lieux en leur état primitif.

L'autorité gestionnaire du domaine public maritime peut exiger la réalisation d'un constat contradictoire dans un délai d'un mois après réception du courrier. A défaut d'avoir informé l'administration de la remise des lieux en leur état primitif, les réparations et sanctions motivées par la dégradation du domaine public maritime sur le site de l'occupation incomberont au bénéficiaire.

Le présent article est applicable également en cas de retrait ou de cessation de l'autorisation avant terme.

Article 14 - Renouvellement ou modification de l'autorisation

Le bénéficiaire adresse toute demande de renouvellement ou de modification de la présente autorisation au minimum **cinq mois** avant le début de la période d'occupation du domaine public maritime.

A défaut, le renouvellement ou la modification ne pourra être autorisé.

Est entendu par le terme modification :

- tout changement de superficie ou de période d'occupation ;
- l'usage d'équipement, la réalisation ou la modification d'ouvrages qui ne sont pas pris en compte à l'article 2 du présent arrêté ;
- un changement d'adresse du bénéficiaire ;
un changement de la raison sociale ou encore du siège social de la structure qu'il représente.

Article 15 - Responsabilités et assurances

Le bénéficiaire est tenu seul responsable des accidents ou dommages résultant, sur le lieu de l'occupation, de la réalisation et de l'exploitation des ouvrages et équipements.

Il contracte les assurances couvrant les dommages correspondants, et, en cas de modification des contrats, transmet au gestionnaire du domaine public maritime les documents attestant de la couverture effective.

Le bénéficiaire rend compte à l'autorité gestionnaire de tout dommage qu'il a causé au domaine public maritime. Il n'effectue aucune réparation en l'absence de prescription de l'autorité compétente.

Préfecture de la Corse-du-Sud – Palais Lantivy – Cours Napoléon – 20188 Ajaccio cedex 9 – Standard : 04.95.11.12.13

Accueil général ouvert du lundi au vendredi de 8h30 à 11h30 et de 13h30 à 15h30

Adresse électronique : prefecture@corse-du-sud.gouv.fr – www.corse-du-sud.gouv.fr

Facebook : @prefecture2a – Twitter : @Prefet2A

Le bénéficiaire ne peut réclamer d'indemnité à l'encontre de l'État en cas de modification de la configuration des lieux par rapport à celle existante le jour de la signature du présent arrêté.

En aucun cas le bénéficiaire ne pourra tenir l'État responsable des dommages et dégradations causés du fait de l'occupation consentie sur le domaine public maritime.

Article 16 - Voies et délais de recours


Conformément aux dispositions des articles R. 421-1 à R. 421-5 du code de justice administrative, le présent arrêté peut faire l'objet d'un recours contentieux devant le tribunal administratif de Bastia dans le délai de deux mois à compter de sa notification. Le tribunal administratif peut être saisi par l'application « Télérecours citoyens » accessible par le site www.telerecours.fr

Article 17 - Notification & publicité du présent arrêté

Le sous-préfet de Sartène, la directrice régionale des finances publiques et le directeur de la mer et du littoral de Corse sont chargés, chacun en ce qui le concerne, d'assurer l'exécution du présent arrêté, qui sera notifié au pétitionnaire par les soins du directeur de la mer et du littoral de Corse. Les documents seront consultables auprès de la direction de la mer et du littoral de Corse.

Fait à Sartène, le 31 mars 2022,

**Pour le préfet et par délégation,
Le sous-préfet de Sartène**

A blue ink signature consisting of a large loop followed by a horizontal line and a small flourish at the end.

Arnaud GILLET

2022-006S

CASTELLI Sébastien
Asciaghju, PORTO-VECCHIO



Local démontable
10 m²

32 matelas
16 parasols
160 m²

Stockage sur sable 50 m²
15 engins non motorisés

Direction de la mer et du littoral de Corse

2A-2022-03-31-00008

31/03/2022 : M.Arnaud GILLET

2022-007 QUILICI Joseph Arrêté Plan

**Arrêté n°
portant autorisation d'occupation du domaine public maritime
Dossier n° 2022-007S**

**Le Préfet de Corse, préfet de la Corse-du-Sud
Chevalier de la Légion d'honneur
Chevalier de l'Ordre National du Mérite**

- Vu** le code de l'environnement, notamment son article L.321-9 ;
- Vu** le code général de la propriété des personnes publiques (CG3P) ;
- Vu** le code de l'urbanisme ;
- Vu** l'ordonnance n°2017-562 du 19 avril 2017, relative à la propriété des personnes pour le titre d'occupation du domaine public maritime naturel ;
- Vu** la loi 2011-1749 du 05 décembre 2011 relative au plan d'aménagement et de développement durable de la Corse (PADDUC) ;
- Vu** la loi 2021-1465 du 10 novembre 2021 portant diverses disposition de vigilance sanitaire ;
- Vu** le décret n°70-229 du 17 mars 1970 portant déconcentration administrative en ce qui concerne le domaine public administratif ;
- Vu** le décret n°2004-374 du 29 avril 2004 modifié relatif aux pouvoirs des préfets, à l'organisation et à l'action des services de l'État dans les régions et les départements ;
- Vu** le décret du Président de la République du 15 février 2022 portant nomination de M. Amaury de SAINT-QUENTIN, préfet hors classe, en qualité de préfet de Corse, préfet de la Corse-du-Sud ;
- Vu** le procès-verbal du 3 mars 2022 d'installation dans ses fonctions de M. Amaury de SAINT-QUENTIN préfet hors classe, en qualité de préfet de Corse, préfet de la Corse-du-Sud ;

- Vu** le décret du Président de la République du 29 août 2019 nommant M. Arnaud GILLET sous-préfet de Sartène ;
- Vu** le décret n° 2021-1140 du 1^{er} septembre 2021 relatif à la direction de la mer et du littoral de Corse ;
- Vu** l'arrêté de la ministre de la transition écologique et de la ministre de la mer, en date du 23 septembre 2021, nommant M. Riyad DJAFFAR directeur de la mer et du littoral de Corse ;
- Vu** la délibération 15/235 AC de l'assemblée de Corse du 02 octobre 2015 portant approbation du PADDUC ;
- Vu** la délibération 15/236 AC de l'assemblée de Corse du 02 octobre 2015 approuvant la liste des espaces terrestres et marins, sites et paysages remarquables ou caractéristiques ;
- Vu** la délibération 15/237 AC de l'assemblée de Corse du 02 octobre 2015 approuvant la carte des vocations des plages et séquences littorales dans lesquelles peuvent être autorisés des aménagements légers ;
- Vu** la demande d'occupation temporaire du domaine public maritime formulée le 22/11/2021 par M. Quilici Joseph, sur la commune de Porto-Vecchio, plage de Cala Verde ;
- Vu** l'avis favorable du maire en date du 10/01/2022 ;

CONSIDERANT que la plage de Cala Verde, commune de Porto-Vecchio est identifiée dans le PADDUC comme étant une plage à vocation URBAINE ;

CONSIDERANT que l'occupation demandée ne fait pas obstacle aux usages correspondant à l'affectation des immeubles du domaine public maritime sur le site considéré ;

CONSIDERANT que l'accès libre et gratuit à la plage par le public est maintenu, hormis pour ce qui concerne l'utilisation des équipements et services que le pétitionnaire entend mettre à disposition des usagers sous certaines conditions ;

CONSIDERANT que les formalités de publicité relatives aux demandes d'occupation à vocation économique ont été dûment accomplies ;

Sur proposition du Sous-Préfet de l'arrondissement de Sartène

ARRÊTE

Préfecture de la Corse-du-Sud – Palais Lantivy – Cours Napoléon – 20188 Ajaccio cedex 9 – Standard : 04.95.11.12.13

Accueil général ouvert du lundi au vendredi de 8h30 à 11h30 et de 13h30 à 15h30

Adresse électronique : prefecture@corse-du-sud.gouv.fr – www.corse-du-sud.gouv.fr

Facebook : @prefecture2a – Twitter : @Prefet2A

Article 1^{er} – Bénéficiaire de l'autorisation

La SARL – Quilici Marine, immatriculée au registre de commerce et des sociétés sous le n°450 166 012, représentée par Monsieur QUILICI Joseph, demeurant Rue Henri Frenay – 20137 Porto-Vecchio, ci-après désigné par le terme « bénéficiaire », est autorisé à occuper le domaine public maritime suivant les conditions du présent arrêté.

Article 2 - Objet de l'autorisation

Le bénéficiaire est autorisé à implanter et maintenir les ouvrages et équipements décrits ci-après, sur la commune de Porto-Vecchio lieu-dit Cala Verde pour une base nautique.

L'occupation est circonscrite à la zone figurant au plan annexé, pour une surface de 200 m² servant d'assiette à :

- un ponton flottant superficie d'emprise en mer 200 m² ;
- 25 engins motorisés type bateaux ;

Coordonnées GPS : 41°36'10.15''N / 09°17'09.87''E

Prescriptions à respecter ;

- pas de stockage de carburant sur le Domaine Public Maritime ;

La présente autorisation a pour seul objet de mettre des immeubles du domaine public maritime à disposition du bénéficiaire, lequel est tenu d'obtenir les autres autorisations administratives nécessaires, le cas échéant, à raison de la nature des ouvrages réalisés, des équipements utilisés, et des activités pratiquées.

Sur le lieu de l'occupation, le bénéficiaire affiche le présent arrêté et le plan d'implantation à l'attention des usagers. Lorsque le bénéficiaire promeut ses activités via un site internet, il rend librement consultables ces documents par des liens accessibles directement sur la page d'accueil du site. **L'accès à la plage doit rester public.**

Article 3 - Durée de l'autorisation

L'autorisation est valable du 15/04/2022 au 15/10/2022 dans les conditions fixées par le présent arrêté.

Cette durée inclut le montage des ouvrages et équipements prévus, leur utilisation, puis leur démontage et leur enlèvement.

Article 4 - Nature de l'autorisation

La présente autorisation est précaire et révocable, conformément aux articles L.2122 et L.2122-3 du code général de la propriété des personnes publiques.

Elle n'est pas constitutive de droits réels.

Elle exclut la tacite reconduction.

Elle est strictement personnelle, et ne peut donc faire l'objet d'une cession au bénéfice d'une tierce personne. Les ouvrages et équipements autorisés ne peuvent être ni loués, ni vendus, et ne peuvent être utilisés comme support publicitaire.

Le titulaire peut assortir l'usage de certains équipements d'une rémunération. Dans ce cas, les tarifs sont affichés et visibles par les usagers du domaine public maritime.

Si le site de l'occupation devait faire l'objet d'une concession au profit de la commune dont elle dépend avant la fin de la présente autorisation, cette dernière, cesserait de plein droit à la date de l'entrée en vigueur de ladite concession, conformément aux dispositions prévues à l'article L.2124-4 du code général de la propriété des personnes publiques

Préfecture de la Corse-du-Sud – Palais Lantivy – Cours Napoléon – 20188 Ajaccio cedex 9 – Standard : 04.95.11.12.13

Accueil général ouvert du lundi au vendredi de 8h30 à 11h30 et de 13h30 à 15h30

Adresse électronique : prefecture@corse-du-sud.gouv.fr – www.corse-du-sud.gouv.fr

Facebook : @prefecture2a – Twitter : @Prefet2A

Article 5 - Clauses financières - redevance domaniale

En contrepartie de l'occupation privative du domaine public ainsi que des avantages de toute nature procurés par l'utilisation du bien, l'occupant s'acquittera d'une redevance d'occupation du domaine public dont le montant a été déterminé conformément aux principes énoncés aux articles L 2125-1 et L 2125-3 du CG3P.

La présente autorisation d'occuper le domaine public est conclue moyennant le paiement d'une redevance d'un montant annuel de 2 800,00 euros.

La redevance est payable par terme annuel et d'avance dès signature de la présente autorisation à la caisse de la Direction Régionale des Finances Publiques de Corse et du département de la Corse-du-Sud.

Article 6 - Entretien et travaux durant l'autorisation

Le bénéficiaire entretient à ses frais et risques les ouvrages et équipements sur le lieu de l'occupation.

Conformément à l'article L. 321-9 du code de l'environnement, il est rappelé que la circulation de véhicules à moteur pour le compte du bénéficiaire n'est pas autorisée sur le domaine public maritime.

Par conséquent pour l'implantation des ouvrages, l'installation des équipements, leur maintenance, leur protection ou encore leur exploitation courante, aucune intervention de véhicule de chantier n'est autorisée. Toutefois, le bénéficiaire peut formuler une demande au Préfet afin que soient autorisées les interventions et travaux nécessaires à la sécurité du site et de ses usagers.

Le Préfet peut prendre ou imposer toutes mesures indispensables à la conservation du domaine public maritime, y compris sur le lieu de l'occupation, sans que le bénéficiaire puisse se prévaloir d'une indemnité.

Article 7 - Accès et usage des ouvrages et équipements sur le lieu de l'occupation

Le bénéficiaire est tenu de conserver le libre accès du public au domaine public maritime, quelles que soient les conditions de son occupation.

Il ne peut en aucun cas entraver la libre circulation du public, hormis à l'intérieur du périmètre de l'occupation qui lui est consentie par le présent arrêté, à raison de la nature des activités dont il a la responsabilité. Il peut soumettre l'usage de certains de ses équipements à un règlement intérieur, au versement d'une caution, ou encore à une rémunération. Dans ce cas, le règlement intérieur, le montant des cautions, et les tarifs en vigueur sont affichés à l'attention du public. Lorsque le bénéficiaire promeut ses activités via un site internet, il y rend librement consultables ces informations.

Aucun ouvrage ni équipement ne sera positionné à moins de 3 mètres du rivage de la mer afin de préserver la circulation en toute sécurité du public sur la plage.

Tout affichage de conditions limitant l'accès à la plage par le public, ou la restriction d'usages hors du périmètre de l'occupation est interdit. En aucun cas les ouvrages, équipements, documents de promotion y compris électroniques, ou encore affichages publicitaires, se rapportant à l'occupation qui fait l'objet du présent arrêté, ne doivent porter la mention d'un accès ou d'un usage privés du domaine public maritime.

Le bénéficiaire matérialise les limites de l'emplacement attribué sur une hauteur minimale de 50 cm, de telle manière que les espaces dont l'usage est soumis aux conditions d'exploitation

Préfecture de la Corse-du-Sud – Palais Lantivy – Cours Napoléon – 20188 Ajaccio cedex 9 – Standard : 04.95.11.12.13

Accueil général ouvert du lundi au vendredi de 8h30 à 11h30 et de 13h30 à 15h30

Adresse électronique : prefecture@corse-du-sud.gouv.fr – www.corse-du-sud.gouv.fr

Facebook : @prefecture2a – Twitter : @Prefet2A

fixées par le bénéficiaire soient clairement identifiées. Les installations sont ainsi circonscrites par un moyen tel que brise-vue, ruban, ou canisse. Dans tous les cas, ce moyen doit être assujéti au sol de telle manière qu'il ne puisse pas être déplacé involontairement par les usagers du site.

Article 8 - Dispositions diverses

Les divers matériels utilisés ou exploités devront être conformes aux normes exigées dans chaque branche professionnelle d'activité et satisfaire notamment aux conditions d'hygiène et de sécurité en vigueur.

En cas d'alerte Météo France de vigilance de vague submersion (VVS) le titulaire est tenu de se référer et de suivre les préconisations présentes dans le *plan de sauvegarde communal*.

Article 9 – Stockage de carburants

Le stockage de carburant sur le Domaine Public Maritime (DPM) est interdit et il est à la charge du bénéficiaire de vérifier la réglementation de sa commune en matière d'utilisation d'hydrocarbure sur le DPM.

Conformément aux dispositions de l'article L216-6 du code de l'environnement, le déversement de carburant en mer, sur les plans inclinés et en tous lieux susceptibles de ruisseler en mer est considéré comme un délit.

Article 10 - Prescriptions Natura 2000

Le bénéficiaire dont l'occupation est située dans le périmètre d'influence d'un site Natura 2000 applique les prescriptions particulières établies par l'autorité environnementale, et jointes, le cas échéant, en annexe du présent arrêté.

Article 11 - Accès des agents de contrôle

Les agents chargés de la police de la conservation du domaine public maritime doivent pouvoir librement accéder en tout temps à toute partie de l'occupation, sur simple information verbale.

Article 12 - Fin de l'autorisation

La présente autorisation pourra être abrogée sans préjudice, s'il y a lieu, des poursuites pour contravention de grande voirie.

L'abrogation pourra notamment être prononcée :

- en cas d'occupation ou d'usage du domaine public maritime non-conforme à tout ou partie du présent arrêté ;
- à la demande de la directrice régionale des finances publiques, en cas d'inexécution d'une des clauses ou conditions financières du présent arrêté ;
- en cas de faillite du bénéficiaire ;
- à tout moment à la demande du bénéficiaire, en adressant au Préfet une demande motivée avec un courrier en accusé réception.

Article 13 - Fin de l'occupation

Préfecture de la Corse-du-Sud – Palais Lantivy – Cours Napoléon – 20188 Ajaccio cedex 9 – Standard : 04.95.11.12.13

Accueil général ouvert du lundi au vendredi de 8h30 à 11h30 et de 13h30 à 15h30

Adresse électronique : prefecture@corse-du-sud.gouv.fr – www.corse-du-sud.gouv.fr

Facebook : @prefecture2a – Twitter : @Prefet2A

A l'échéance de la période d'occupation autorisée ou en cas d'abrogation, et sauf demande expresse contraire de l'administration, les ouvrages et équipements existants sur la dépendance domaniale sont retirés.

Dans le cas où le bénéficiaire a été autorisé à occuper des ouvrages déjà réalisés, la démolition s'applique aux ouvrages précédemment réalisés, comme à celles éventuellement édifiées par le bénéficiaire.

Article 14 - Remise en état du site

Le bénéficiaire informe par courrier postal avec accusé de réception l'autorité gestionnaire du domaine public maritime, à la fin de chaque période effective d'occupation, de la remise des lieux en leur état primitif.

L'autorité gestionnaire du domaine public maritime peut exiger la réalisation d'un constat contradictoire dans un délai d'un mois après réception du courrier. A défaut d'avoir informé l'administration de la remise des lieux en leur état primitif, les réparations et sanctions motivées par la dégradation du domaine public maritime sur le site de l'occupation incomberont au bénéficiaire.

Le présent article est applicable également en cas de retrait ou de cessation de l'autorisation avant terme.

Article 15 - Renouvellement ou modification de l'autorisation

Le bénéficiaire adresse toute demande de renouvellement ou de modification de la présente autorisation au minimum **cinq mois** avant le début de la période d'occupation du domaine public maritime.

A défaut, le renouvellement ou la modification ne pourra être autorisé.

Est entendu par le terme modification :

- tout changement de superficie ou de période d'occupation ;
- l'usage d'équipement, la réalisation ou la modification d'ouvrages qui ne sont pas pris en compte à l'article 2 du présent arrêté ;
- un changement d'adresse du bénéficiaire ;
un changement de la raison sociale ou encore du siège social de la structure qu'il représente.

Article 16 - Responsabilités et assurances

Le bénéficiaire est tenu seul responsable des accidents ou dommages résultant, sur le lieu de l'occupation, de la réalisation et de l'exploitation des ouvrages et équipements.

Il contracte les assurances couvrant les dommages correspondants, et, en cas de modification des contrats, transmet au gestionnaire du domaine public maritime les documents attestant de la couverture effective.

Le bénéficiaire rend compte à l'autorité gestionnaire de tout dommage qu'il a causé au domaine public maritime. Il n'effectue aucune réparation en l'absence de prescription de l'autorité compétente.

Le bénéficiaire ne peut réclamer d'indemnité à l'encontre de l'État en cas de modification de la configuration des lieux par rapport à celle existante le jour de la signature du présent arrêté.

En aucun cas le bénéficiaire ne pourra tenir l'État responsable des dommages et dégradations causés du fait de l'occupation consentie sur le domaine public maritime.

Article 17 - Voies et délais de recours


Conformément aux dispositions des articles R. 421-1 à R. 421-5 du code de justice administrative, le présent arrêté peut faire l'objet d'un recours contentieux devant le tribunal administratif de Bastia dans le délai de deux mois à compter de sa notification. Le tribunal administratif peut être saisi par l'application « Télérecours citoyens » accessible par le site www.telerecours.fr

Article 18 - Notification & publicité du présent arrêté

Le sous-préfet de Sartène, la directrice régionale des finances publiques et le directeur de la mer et du littoral de Corse sont chargés, chacun en ce qui le concerne, d'assurer l'exécution du présent arrêté, qui sera notifié au pétitionnaire par les soins du directeur de la mer et du littoral de Corse. Les documents seront consultables auprès de la direction de la mer et du littoral de Corse.

Fait à Sartène, le 31 mars 2022

**Pour le préfet et par délégation,
Le sous-préfet de Sartène**

A blue ink signature consisting of a stylized loop followed by a horizontal line extending to the right.

Arnaud GILLET

2022-007S

QUILICI Joseph (SARL QUILICI MARINE)
Cala verde, PORTO-VECCHIO

Ponton
200 m²
25 engins motorisés



Direction de la mer et du littoral de Corse

2A-2022-03-31-00009

31/03/2022 : M.Arnaud GILLET

2022-009 ROSSI Sylviane Arrêté Plan

**Arrêté n°
portant autorisation d'occupation du domaine public maritime
Dossier n° 2022-009S**

**Le Préfet de Corse, préfet de la Corse-du-Sud
Chevalier de la Légion d'honneur
Chevalier de l'Ordre National du Mérite**

- Vu** le code de l'environnement, notamment son article L.321-9 ;
- Vu** le code général de la propriété des personnes publiques (CG3P) ;
- Vu** le code de l'urbanisme ;
- Vu** l'ordonnance n°2017-562 du 19 avril 2017, relative à la propriété des personnes pour le titre d'occupation du domaine public maritime naturel ;
- Vu** la loi 2011-1749 du 05 décembre 2011 relative au plan d'aménagement et de développement durable de la Corse (PADDUC) ;
- Vu** la loi 2021-1465 du 10 novembre 2021 portant diverses disposition de vigilance sanitaire ;
- Vu** le décret n°70-229 du 17 mars 1970 portant déconcentration administrative en ce qui concerne le domaine public administratif ;
- Vu** le décret n°2004-374 du 29 avril 2004 modifié relatif aux pouvoirs des préfets, à l'organisation et à l'action des services de l'État dans les régions et les départements ;
- Vu** le décret du Président de la République du 15 février 2022 portant nomination de M. Amaury de SAINT-QUENTIN, préfet hors classe, en qualité de préfet de Corse, préfet de la Corse-du-Sud ;
- Vu** le procès-verbal du 3 mars 2022 d'installation dans ses fonctions de M. Amaury de SAINT-QUENTIN préfet hors classe, en qualité de préfet de Corse, préfet de la Corse-du-Sud ;

- Vu** le décret du 23 septembre 1999 portant création de la Réserve Naturelle des Bouches de Bonifacio ;
- Vu** le décret du Président de la République du 29 août 2019 nommant M. Arnaud GILLET sous-préfet de Sartène ;
- Vu** le décret n° 2021-1140 du 1^{er} septembre 2021 relatif à la direction de la mer et du littoral de Corse ;
- Vu** l'arrêté de la ministre de la transition écologique et de la ministre de la mer, en date du 23 septembre 2021, nommant M. Riyad DJAFFAR directeur de la mer et du littoral de Corse ;
- Vu** la délibération 15/235 AC de l'assemblée de Corse du 02 octobre 2015 portant approbation du PADDUC ;
- Vu** la délibération 15/236 AC de l'assemblée de Corse du 02 octobre 2015 approuvant la liste des espaces terrestres et marins, sites et paysages remarquables ou caractéristiques ;
- Vu** la délibération 15/237 AC de l'assemblée de Corse du 02 octobre 2015 approuvant la carte des vocations des plages et séquences littorales dans lesquelles peuvent être autorisés des aménagements légers ;
- Vu** la demande d'occupation temporaire du domaine public maritime formulée le 30/11/2021 par Mme Rossi Sylviane, sur la commune de Porto-Vecchio, plage de Palombaggia ;
- Vu** l'avis favorable du maire en date du 10/01/2022 ;
- Vu** la consultation du comité consultatif de la RNBB en date du 10/12/2021,

CONSIDERANT que la plage de Palombaggia, commune de Porto-Vecchio est identifiée dans le PADDUC comme étant une plage à vocation NATURELLE FREQUENTEE ;

CONSIDERANT que l'occupation demandée ne fait pas obstacle aux usages correspondant à l'affectation des immeubles du domaine public maritime sur le site considéré ;

CONSIDERANT que l'accès libre et gratuit à la plage par le public est maintenu, hormis pour ce qui concerne l'utilisation des équipements et services que le pétitionnaire entend mettre à disposition des usagers sous certaines conditions ;

CONSIDERANT que les formalités de publicité relatives aux demandes d'occupation à vocation économique ont été dûment accomplies ;

Sur proposition du Sous-préfet de l'arrondissement de Sartène

Préfecture de la Corse-du-Sud – Palais Lantivy – Cours Napoléon – 20188 Ajaccio cedex 9 – Standard : 04.95.11.12.13

Accueil général ouvert du lundi au vendredi de 8h30 à 11h30 et de 13h30 à 15h30

Adresse électronique : prefecture@corse-du-sud.gouv.fr – www.corse-du-sud.gouv.fr

Facebook : @prefecture2a – Twitter : @Prefet2A

ARRETE

Article 1^{er} - Bénéficiaire de l'autorisation

L'Association - Le Kallisté, SIRET n°378 277 339 00016, représentée par Madame ROSSI Sylviane, demeurant Lieu-dit Suarto route de Palombaggia - 20137 Porto Vecchio, ci-après désignée par le terme « bénéficiaire », est autorisée à occuper le domaine public maritime suivant les conditions du présent arrêté.

Article 2 - Objet de l'autorisation

Le bénéficiaire est autorisé à implanter et maintenir les ouvrages et équipements décrits ci-après, sur la commune de Porto-Vecchio lieu-dit Palombaggia pour un centre de plongée ;

L'occupation est circonscrite à la zone figurant au plan annexé, pour une surface de 127 m² servant d'assiette à :

- un local démontable d'une superficie de 45 m² ;
- une terrasse démontable d'une superficie de 60 m²,
- un appontement d'une superficie de 20 m² ;
- 2 corps mort sur une superficie en mer de 2 m², pour 2 engins motorisés ;

Coordonnées GPS : 41°56'06.39''N / 09°33'23.07''E

La présente autorisation a pour seul objet de mettre des immeubles du domaine public maritime à disposition du bénéficiaire, lequel est tenu d'obtenir les autres autorisations administratives nécessaires, le cas échéant, à raison de la nature des ouvrages réalisés, des équipements utilisés, et des activités pratiquées.

Sur le lieu de l'occupation, le bénéficiaire affiche le présent arrêté et le plan d'implantation à l'attention des usagers. Lorsque le bénéficiaire promeut ses activités via un site internet, il rend librement consultables ces documents par des liens accessibles directement sur la page d'accueil du site. **L'accès à la plage doit rester public.**

Article 3 - Durée de l'autorisation

L'autorisation est valable du 20/04/2022 au 20/10/2022 dans les conditions fixées par le présent arrêté.

Cette durée inclut le montage des ouvrages et équipements prévus, leur utilisation, puis leur démontage et leur enlèvement.

Article 4 - Nature de l'autorisation

La présente autorisation est précaire et révocable, conformément aux articles L.2122 et L.2122-3 du code général de la propriété des personnes publiques.

Elle n'est pas constitutive de droits réels.

Elle exclut la tacite reconduction.

Elle est strictement personnelle, et ne peut donc faire l'objet d'une cession au bénéfice d'une tierce personne. Les ouvrages et équipements autorisés ne peuvent être ni loués, ni vendus, et ne peuvent être utilisés comme support publicitaire.

Le titulaire peut assortir l'usage de certains équipements d'une rémunération. Dans ce cas, les tarifs sont affichés et visibles par les usagers du domaine public maritime.

Si le site de l'occupation devait faire l'objet d'une concession au profit de la commune dont elle dépend avant la fin de la présente autorisation, cette dernière, cesserait de

Préfecture de la Corse-du-Sud – Palais Lantivy – Cours Napoléon – 20188 Ajaccio cedex 9 – Standard : 04.95.11.12.13

Accueil général ouvert du lundi au vendredi de 8h30 à 11h30 et de 13h30 à 15h30

Adresse électronique : prefecture@corse-du-sud.gouv.fr – www.corse-du-sud.gouv.fr

Facebook : @prefecture2a – Twitter : @Prefet2A

plein droit à la date de l'entrée en vigueur de ladite concession, conformément aux dispositions prévues à l'article L.2124-4 du code général de la propriété des personnes publiques.

Article 5 - Clauses financières - redevance domaniale

En contrepartie de l'occupation privative du domaine public ainsi que des avantages de toute nature procurés par l'utilisation du bien, l'occupant s'acquittera d'une redevance d'occupation du domaine public dont le montant a été déterminé conformément aux principes énoncés aux articles L 2125-1 et L 2125-3 du CG3P.

La présente autorisation d'occuper le domaine public est conclue moyennant le paiement d'une redevance d'un montant annuel de 2 285,00 euros.

La redevance est payable par terme annuel et d'avance dès signature de la présente autorisation à la caisse de la Direction Régionale des Finances Publiques de Corse et du département de la Corse-du-Sud.

Article 6 - Entretien et travaux durant l'autorisation

Le bénéficiaire entretient à ses frais et risques les ouvrages et équipements sur le lieu de l'occupation.

Conformément à l'article L. 321-9 du code de l'environnement, il est rappelé que la circulation de véhicules à moteur pour le compte du bénéficiaire n'est pas autorisée sur le domaine public maritime.

Par conséquent pour l'implantation des ouvrages, l'installation des équipements, leur maintenance, leur protection ou encore leur exploitation courante, aucune intervention de véhicule de chantier n'est autorisée. Toutefois, le bénéficiaire peut formuler une demande au Préfet afin que soient autorisées les interventions et travaux nécessaires à la sécurité du site et de ses usagers.

Le Préfet peut prendre ou imposer toutes mesures indispensables à la conservation du domaine public maritime, y compris sur le lieu de l'occupation, sans que le bénéficiaire puisse se prévaloir d'une indemnité.

Article 7 - Accès et usage des ouvrages et équipements sur le lieu de l'occupation

Le bénéficiaire est tenu de conserver le libre accès du public au domaine public maritime, quelles que soient les conditions de son occupation.

Il ne peut en aucun cas entraver la libre circulation du public, hormis à l'intérieur du périmètre de l'occupation qui lui est consentie par le présent arrêté, à raison de la nature des activités dont il a la responsabilité. Il peut soumettre l'usage de certains de ses équipements à un règlement intérieur, au versement d'une caution, ou encore à une rémunération. Dans ce cas, le règlement intérieur, le montant des cautions, et les tarifs en vigueur sont affichés à l'attention du public. Lorsque le bénéficiaire promeut ses activités via un site internet, il y rend librement consultables ces informations.

Aucun ouvrage ni équipement ne sera positionné à moins de 5 mètres du rivage de la mer afin de préserver la circulation en toute sécurité du public sur la plage.

Préfecture de la Corse-du-Sud – Palais Lantivy – Cours Napoléon – 20188 Ajaccio cedex 9 – Standard : 04.95.11.12.13

Accueil général ouvert du lundi au vendredi de 8h30 à 11h30 et de 13h30 à 15h30

Adresse électronique : prefecture@corse-du-sud.gouv.fr – www.corse-du-sud.gouv.fr

Facebook : @prefecture2a – Twitter : @Prefet2A

Tout affichage de conditions limitant l'accès à la plage par le public, ou la restriction d'usages hors du périmètre de l'occupation est interdit. En aucun cas les ouvrages, équipements, documents de promotion y compris électroniques, ou encore affichages publicitaires, se rapportant à l'occupation qui fait l'objet du présent arrêté, ne doivent porter la mention d'un accès ou d'un usage privatifs du domaine public maritime.

Le bénéficiaire matérialise les limites de l'emplacement attribué sur une hauteur minimale de 50 cm, de telle manière que les espaces dont l'usage est soumis aux conditions d'exploitation fixées par le bénéficiaire soient clairement identifiées. Les installations sont ainsi circonscrites par un moyen tel que brise-vue, ruban, ou canisse. Dans tous les cas, ce moyen doit être assujéti au sol de telle manière qu'il ne puisse pas être déplacé involontairement par les usagers du site.

Article 8 - Dispositions diverses

Les divers matériels utilisés ou exploités devront être conformes aux normes exigées dans chaque branche professionnelle d'activité et satisfaire notamment aux conditions d'hygiène et de sécurité en vigueur.

En cas d'alerte Météo France de vigilance de vague submersion (VVS) le titulaire est tenu de se référer et de suivre les préconisations présentes dans le plan de sauvegarde communal.

Article 9 - Prescriptions Natura 2000

Le bénéficiaire dont l'occupation est située dans le périmètre d'influence d'un site Natura 2000 applique les prescriptions particulières établies par l'autorité environnementale, et jointes, le cas échéant, en annexe du présent arrêté.

Article 10 - Accès des agents de contrôle

Les agents chargés de la police de la conservation du domaine public maritime doivent pouvoir librement accéder en tout temps à toute partie de l'occupation, sur simple information verbale.

Article 11 - Fin de l'autorisation

La présente autorisation pourra être abrogée sans préjudice, s'il y a lieu, des poursuites pour contravention de grande voirie.

L'abrogation pourra notamment être prononcée :

- en cas d'occupation ou d'usage du domaine public maritime non-conforme à tout ou partie du présent arrêté ;
- à la demande de la directrice régionale des finances publiques, en cas d'inexécution d'une des clauses ou conditions financières du présent arrêté ;
- en cas de faillite du bénéficiaire ;
- à tout moment à la demande du bénéficiaire, en adressant au Préfet une demande motivée avec un courrier en accusé réception.

Article 12 - Fin de l'occupation

Préfecture de la Corse-du-Sud – Palais Lantivy – Cours Napoléon – 20188 Ajaccio cedex 9 – Standard : 04.95.11.12.13

Accueil général ouvert du lundi au vendredi de 8h30 à 11h30 et de 13h30 à 15h30

Adresse électronique : prefecture@corse-du-sud.gouv.fr – www.corse-du-sud.gouv.fr

Facebook : @prefecture2a – Twitter : @Prefet2A

A l'échéance de la période d'occupation autorisée ou en cas d'abrogation, et sauf demande expresse contraire de l'administration, les ouvrages et équipements existants sur la dépendance domaniale sont retirés.

Dans le cas où le bénéficiaire a été autorisé à occuper des ouvrages déjà réalisés, la démolition s'applique aux ouvrages précédemment réalisés, comme à celles éventuellement édifiées par le bénéficiaire.

Article 13 - Remise en état du site

Le bénéficiaire informe par courrier postal avec accusé de réception l'autorité gestionnaire du domaine public maritime, à la fin de chaque période effective d'occupation, de la remise des lieux en leur état primitif.

L'autorité gestionnaire du domaine public maritime peut exiger la réalisation d'un constat contradictoire dans un délai d'un mois après réception du courrier. A défaut d'avoir informé l'administration de la remise des lieux en leur état primitif, les réparations et sanctions motivées par la dégradation du domaine public maritime sur le site de l'occupation incomberont au bénéficiaire.

Le présent article est applicable également en cas de retrait ou de cessation de l'autorisation avant terme.

Article 14 - Renouvellement ou modification de l'autorisation

Le bénéficiaire adresse toute demande de renouvellement ou de modification de la présente autorisation au minimum **cinq mois** avant le début de la période d'occupation du domaine public maritime.

A défaut, le renouvellement ou la modification ne pourra être autorisé.

Est entendu par le terme modification :

- tout changement de superficie ou de période d'occupation ;
- l'usage d'équipement, la réalisation ou la modification d'ouvrages qui ne sont pas pris en compte à l'article 2 du présent arrêté ;
- un changement d'adresse du bénéficiaire ;
un changement de la raison sociale ou encore du siège social de la structure qu'il représente.

Article 15 - Responsabilités et assurances

Le bénéficiaire est tenu seul responsable des accidents ou dommages résultant, sur le lieu de l'occupation, de la réalisation et de l'exploitation des ouvrages et équipements.

Il contracte les assurances couvrant les dommages correspondants, et, en cas de modification des contrats, transmet au gestionnaire du domaine public maritime les documents attestant de la couverture effective.

Le bénéficiaire rend compte à l'autorité gestionnaire de tout dommage qu'il a causé au domaine public maritime. Il n'effectue aucune réparation en l'absence de prescription de l'autorité compétente.

Le bénéficiaire ne peut réclamer d'indemnité à l'encontre de l'État en cas de modification de la configuration des lieux par rapport à celle existante le jour de la signature du présent arrêté.

En aucun cas le bénéficiaire ne pourra tenir l'État responsable des dommages et dégradations causés du fait de l'occupation consentie sur le domaine public maritime.

Article 16 - Voies et délais de recours


Conformément aux dispositions des articles R. 421-1 à R. 421-5 du code de justice administrative, le présent arrêté peut faire l'objet d'un recours contentieux devant le tribunal administratif de Bastia dans le délai de deux mois à compter de sa notification. Le tribunal administratif peut être saisi par l'application « Télérecours citoyens » accessible par le site www.telerecours.fr

Article 17 - Notification & publicité du présent arrêté

Le sous-préfet de Sartène, la directrice régionale des finances publiques et le directeur de la mer et du littoral de Corse sont chargés, chacun en ce qui le concerne, d'assurer l'exécution du présent arrêté, qui sera notifié au pétitionnaire par les soins du directeur de la mer et du littoral de Corse. Les documents seront consultables auprès de la direction de la mer et du littoral de Corse.

Fait à Sartène, le 31 mars 2022

**Pour le préfet et par délégation,
Le sous-préfet de Sartène**

A blue ink signature consisting of a large, stylized loop followed by a horizontal line extending to the right.

Arnaud GILLET



**Local démontable 45 m²
Terrasse démontable 60 m²**

**Appontement 20 m²
2 engins motorisés**

**2 corps-morts
2 m²**

**2022-009S
ROSSI Sylviane (Le Kalliste)
Palombaggia, PORTO-VECCHIO**

Direction de la mer et du littoral de Corse

2A-2022-03-31-00010

31/03/2022 : M.Arnaud GILLET

2022-010 PIERINELLI Denis Arrêté Plan

**Arrêté n°
portant autorisation d'occupation du domaine public maritime
Dossier n°2022-010S**

**Le Préfet de Corse, préfet de la Corse-du-Sud
Chevalier de la Légion d'honneur
Chevalier de l'Ordre National du Mérite**

- Vu** le code de l'environnement, notamment son article L.321-9 ;
- Vu** le code général de la propriété des personnes publiques (CG3P) ;
- Vu** le code de l'urbanisme ;
- Vu** l'ordonnance n°2017-562 du 19 avril 2017, relative à la propriété des personnes pour le titre d'occupation du domaine public maritime naturel ;
- Vu** la loi 2011-1749 du 05 décembre 2011 relative au plan d'aménagement et de développement durable de la Corse (PADDUC) ;
- Vu** la loi 2021-1465 du 10 novembre 2021 portant diverses disposition de vigilance sanitaire ;
- Vu** le décret n°70-229 du 17 mars 1970 portant déconcentration administrative en ce qui concerne le domaine public administratif ;
- Vu** le décret n°2004-374 du 29 avril 2004 modifié relatif aux pouvoirs des préfets, à l'organisation et à l'action des services de l'État dans les régions et les départements ;
- Vu** le décret du Président de la République du 15 février 2022 portant nomination de M. Amaury de SAINT-QUENTIN, préfet hors classe, en qualité de préfet de Corse, préfet de la Corse-du-Sud ;
- Vu** le procès-verbal du 3 mars 2022 d'installation dans ses fonctions de M. Amaury de SAINT-QUENTIN préfet hors classe, en qualité de préfet de Corse, préfet de la Corse-du-Sud ;

- Vu** le décret du Président de la République du 29 août 2019 nommant M. Arnaud GILLET sous-préfet de Sartène ;
- Vu** le décret n° 2021-1140 du 1^{er} septembre 2021 relatif à la direction de la mer et du littoral de Corse ;
- Vu** l'arrêté de la ministre de la transition écologique et de la ministre de la mer, en date du 23 septembre 2021, nommant M. Riyad DJAFFAR directeur de la mer et du littoral de Corse ;
- Vu** la délibération 15/235 AC de l'assemblée de Corse du 02 octobre 2015 portant approbation du PADDUC ;
- Vu** la délibération 15/236 AC de l'assemblée de Corse du 02 octobre 2015 approuvant la liste des espaces terrestres et marins, sites et paysages remarquables ou caractéristiques ;
- Vu** la délibération 15/237 AC de l'assemblée de Corse du 02 octobre 2015 approuvant la carte des vocations des plages et séquences littorales dans lesquelles peuvent être autorisés des aménagements légers ;
- Vu** la demande d'occupation temporaire du domaine public maritime formulée le 03/12/2021 par M. Pierinelli Denis, sur la commune de Sari-Solenzara, plage de Favone ;
- Vu** l'avis favorable du maire en date du 13/12/2021 ;

CONSIDERANT que la plage de Favone, commune de Sari-Solenzara est identifiée dans le PADDUC comme étant une plage à vocation SEMI URBAINE ;

CONSIDERANT que l'occupation demandée ne fait pas obstacle aux usages correspondant à l'affectation des immeubles du domaine public maritime sur le site considéré ;

CONSIDERANT que l'accès libre et gratuit à la plage par le public est maintenu, hormis pour ce qui concerne l'utilisation des équipements et services que le pétitionnaire entend mettre à disposition des usagers sous certaines conditions ;

CONSIDERANT que les formalités de publicité relatives aux demandes d'occupation à vocation économique ont été dûment accomplies ;

Sur proposition du Sous-préfet de l'arrondissement de Sartène

ARRETE

Préfecture de la Corse-du-Sud – Palais Lantivy – Cours Napoléon – 20188 Ajaccio cedex 9 – Standard : 04.95.11.12.13

Accueil général ouvert du lundi au vendredi de 8h30 à 11h30 et de 13h30 à 15h30

Adresse électronique : prefecture@corse-du-sud.gouv.fr – www.corse-du-sud.gouv.fr

Facebook : @prefecture2a – Twitter : @Prefet2A

Article 1^{er} - Bénéficiaire de l'autorisation

La SAS - MARADEA, représentée par Monsieur PIERINELLI Denis, immatriculée au registre de commerce et des sociétés sous le n°897 564 332, demeurant Lieu-dit Togna - 20145 Sari-Solenzara, ci-après désigné par le terme « bénéficiaire », est autorisé à occuper le domaine public maritime suivant les conditions du présent arrêté.

Article 2 - Objet de l'autorisation

Le bénéficiaire est autorisé à implanter et maintenir les ouvrages et équipements décrits ci-après, sur la commune de Sari-Solenzara lieu-dit Favone pour un local avec terrasse de restauration, des matelas / parasols et des corps-mort.

L'occupation est circonscrite à la zone figurant au plan annexé, pour une surface de 650 m² servant d'assiette à :

- un local de restauration **démontable** d'une superficie de 100 m² ;
- une terrasse de restauration **démontable** d'une superficie de 400 m² ;
- 32 matelas et 16 parasols sur une superficie de 150 m² ;
- 4 corps-morts

Coordonnées GPS : 41°46'30.90''N / 09°23'43.21''E

La présente autorisation a pour seul objet de mettre des immeubles du domaine public maritime à disposition du bénéficiaire, lequel est tenu d'obtenir **les autres autorisations administratives nécessaires (notamment en matière d'urbanisme)** le cas échéant, à raison de la nature des travaux envisagés, des ouvrages réalisés, des équipements utilisés, et des activités pratiquées.

A noter que la plage de Favone a une forte patrimonialité, avec la présence d'une espèce rarissime et en danger critique d'extinction : la buglosse crépue. Il est strictement interdit de porter atteinte aux espèces protégées.

Sur le lieu de l'occupation, le bénéficiaire affiche le présent arrêté et le plan d'implantation à l'attention des usagers. Lorsque le bénéficiaire promeut ses activités via un site internet, il rend librement consultables ces documents par des liens accessibles directement sur la page d'accueil du site. **L'accès à la plage doit rester public.**

Article 3 - Durée de l'autorisation

L'autorisation est valable du 01/05/2022 au 31/10/2022 dans les conditions fixées par le présent arrêté.

Cette durée inclut le montage des ouvrages et équipements prévus, leur utilisation, puis leur démontage et leur enlèvement.

Article 4 - Nature de l'autorisation

La présente autorisation est précaire et révocable, conformément aux articles L.2122 et L.2122-3 du code général de la propriété des personnes publiques.

Elle n'est pas constitutive de droits réels.

Elle exclut la tacite reconduction.

Préfecture de la Corse-du-Sud – Palais Lantivy – Cours Napoléon – 20188 Ajaccio cedex 9 – Standard : 04.95.11.12.13

Accueil général ouvert du lundi au vendredi de 8h30 à 11h30 et de 13h30 à 15h30

Adresse électronique : prefecture@corse-du-sud.gouv.fr – www.corse-du-sud.gouv.fr

Facebook : @prefecture2a – Twitter : @Prefet2A

Elle est strictement personnelle, et ne peut donc faire l'objet d'une cession au bénéfice d'une tierce personne. Les ouvrages et équipements autorisés ne peuvent être ni loués, ni vendus, et ne peuvent être utilisés comme support publicitaire.

Le titulaire peut assortir l'usage de certains équipements d'une rémunération. Dans ce cas, les tarifs sont affichés et visibles par les usagers du domaine public maritime.

Si le site de l'occupation devait faire l'objet d'une concession au profit de la commune dont elle dépend avant la fin de la présente autorisation, cette dernière, cesserait de plein droit à la date de l'entrée en vigueur de ladite concession, conformément aux dispositions prévues à l'article L.2124-4 du code général de la propriété des personnes publiques.

Article 5 - Clauses financières - redevance domaniale

En contrepartie de l'occupation privative du domaine public ainsi que des avantages de toute nature procurés par l'utilisation du bien, l'occupant s'acquittera d'une redevance d'occupation du domaine public dont le montant a été déterminé conformément aux principes énoncés aux articles L 2125-1 et L 2125-3 du CG3P.

La présente autorisation d'occuper le domaine public est conclue moyennant le paiement d'une redevance d'un montant annuel de 17 797,00 euros.

La redevance est payable par terme annuel et d'avance dès signature de la présente autorisation à la caisse de la Direction Régionale des Finances Publiques de Corse et du département de la Corse-du-Sud.

Article 6 - Entretien et travaux durant l'autorisation

Le bénéficiaire entretient à ses frais et risques les ouvrages et équipements sur le lieu de l'occupation.

Conformément à l'article L. 321-9 du code de l'environnement, il est rappelé que la circulation de véhicules à moteur pour le compte du bénéficiaire n'est pas autorisée sur le domaine public maritime.

Par conséquent pour l'implantation des ouvrages, l'installation des équipements, leur maintenance, leur protection ou encore leur exploitation courante, aucune intervention de véhicule de chantier n'est autorisée. Toutefois, le bénéficiaire peut formuler une demande au Préfet afin que soient autorisées les interventions et travaux nécessaires à la sécurité du site et de ses usagers.

Le Préfet peut prendre ou imposer toutes mesures indispensables à la conservation du domaine public maritime, y compris sur le lieu de l'occupation, sans que le bénéficiaire puisse se prévaloir d'une indemnité.

Article 7 - Accès et usage des ouvrages et équipements sur le lieu de l'occupation

Le bénéficiaire est tenu de conserver le libre accès du public au domaine public maritime, quelles que soient les conditions de son occupation.

Il ne peut en aucun cas entraver la libre circulation du public, hormis à l'intérieur du périmètre de l'occupation qui lui est consentie par le présent arrêté, à raison de la nature des activités dont il a la responsabilité. Il peut soumettre l'usage de certains de ses

Préfecture de la Corse-du-Sud – Palais Lantivy – Cours Napoléon – 20188 Ajaccio cedex 9 – Standard : 04.95.11.12.13

Accueil général ouvert du lundi au vendredi de 8h30 à 11h30 et de 13h30 à 15h30

Adresse électronique : prefecture@corse-du-sud.gouv.fr – www.corse-du-sud.gouv.fr

Facebook : @prefecture2a – Twitter : @Prefet2A

équipements à un règlement intérieur, au versement d'une caution, ou encore à une rémunération. Dans ce cas, le règlement intérieur, le montant des cautions, et les tarifs en vigueur sont affichés à l'attention du public. Lorsque le bénéficiaire promeut ses activités via un site internet, il y rend librement consultables ces informations.

Aucun ouvrage ni équipement ne sera positionné à moins de 3 mètres du rivage de la mer afin de préserver la circulation en toute sécurité du public sur la plage.

Tout affichage de conditions limitant l'accès à la plage par le public, ou la restriction d'usages hors du périmètre de l'occupation est interdit. En aucun cas les ouvrages, équipements, documents de promotion y compris électroniques, ou encore affichages publicitaires, se rapportant à l'occupation qui fait l'objet du présent arrêté, ne doivent porter la mention d'un accès ou d'un usage privés du domaine public maritime.

Le bénéficiaire matérialise les limites de l'emplacement attribué sur une hauteur minimale de 50 cm, de telle manière que les espaces dont l'usage est soumis aux conditions d'exploitation fixées par le bénéficiaire soient clairement identifiées. Les installations sont ainsi circonscrites par un moyen tel que brise-vue, ruban, ou canisse. Dans tous les cas, ce moyen doit être assujéti au sol de telle manière qu'il ne puisse pas être déplacé involontairement par les usagers du site.

Article 8 - Dispositions diverses

Les divers matériels utilisés ou exploités devront être conformes aux normes exigées dans chaque branche professionnelle d'activité et satisfaire notamment aux conditions d'hygiène et de sécurité en vigueur.

En cas d'alerte Météo France de vigilance de vague submersion (VVS) le titulaire est tenu de se référer et de suivre les préconisations présentes dans le plan de sauvegarde communal.

Article 9 - Prescriptions Natura 2000

Le bénéficiaire dont l'occupation est située dans le périmètre d'influence d'un site Natura 2000 applique les prescriptions particulières établies par l'autorité environnementale, et jointes, le cas échéant, en annexe du présent arrêté.

Article 10 - Accès des agents de contrôle

Les agents chargés de la police de la conservation du domaine public maritime doivent pouvoir librement accéder en tout temps à toute partie de l'occupation, sur simple information verbale.

Article 11 - Fin de l'autorisation

La présente autorisation pourra être abrogée sans préjudice, s'il y a lieu, des poursuites pour contravention de grande voirie.

L'abrogation pourra notamment être prononcée :

- en cas d'occupation ou d'usage du domaine public maritime non-conforme à tout ou partie du présent arrêté ;

- à la demande de la directrice régionale des finances publiques, en cas d'inexécution d'une des clauses ou conditions financières du présent arrêté ;
- en cas de faillite du bénéficiaire ;
- à tout moment à la demande du bénéficiaire, en adressant au Préfet une demande motivée avec un courrier en accusé réception.

Article 12 - Fin de l'occupation

A l'échéance de la période d'occupation autorisée ou en cas d'abrogation, et sauf demande expresse contraire de l'administration, les ouvrages et équipements existants sur la dépendance domaniale sont retirés.

Dans le cas où le bénéficiaire a été autorisé à occuper des ouvrages déjà réalisés, la démolition s'applique aux ouvrages précédemment réalisés, comme à celles éventuellement édifiées par le bénéficiaire.

Article 13 - Remise en état du site

Le bénéficiaire informe par courrier postal avec accusé de réception l'autorité gestionnaire du domaine public maritime, à la fin de chaque période effective d'occupation, de la remise des lieux en leur état primitif.

L'autorité gestionnaire du domaine public maritime peut exiger la réalisation d'un constat contradictoire dans un délai d'un mois après réception du courrier. A défaut d'avoir informé l'administration de la remise des lieux en leur état primitif, les réparations et sanctions motivées par la dégradation du domaine public maritime sur le site de l'occupation incomberont au bénéficiaire.

Le présent article est applicable également en cas de retrait ou de cessation de l'autorisation avant terme.

Article 14 - Renouvellement ou modification de l'autorisation

Le bénéficiaire adresse toute demande de renouvellement ou de modification de la présente autorisation au minimum **cinq mois** avant le début de la période d'occupation du domaine public maritime.

A défaut, le renouvellement ou la modification ne pourra être autorisé.

Est entendu par le terme modification :

- tout changement de superficie ou de période d'occupation ;
 - l'usage d'équipement, la réalisation ou la modification d'ouvrages qui ne sont pas pris en compte à l'article 2 du présent arrêté ;
 - un changement d'adresse du bénéficiaire ;
- un changement de la raison sociale ou encore du siège social de la structure qu'il représente.

Article 15 - Responsabilités et assurances

Le bénéficiaire est tenu seul responsable des accidents ou dommages résultant, sur le lieu de l'occupation, de la réalisation et de l'exploitation des ouvrages et équipements.

Il contracte les assurances couvrant les dommages correspondants, et, en cas de modification des contrats, transmet au gestionnaire du domaine public maritime les documents attestant de la couverture effective.

Le bénéficiaire rend compte à l'autorité gestionnaire de tout dommage qu'il a causé au domaine public maritime. Il n'effectue aucune réparation en l'absence de prescription de l'autorité compétente.

Le bénéficiaire ne peut réclamer d'indemnité à l'encontre de l'État en cas de modification de la configuration des lieux par rapport à celle existante le jour de la signature du présent arrêté.

En aucun cas le bénéficiaire ne pourra tenir l'État responsable des dommages et dégradations causés du fait de l'occupation consentie sur le domaine public maritime.

Article 16 - Voies et délais de recours


Conformément aux dispositions des articles R. 421-1 à R. 421-5 du code de justice administrative, le présent arrêté peut faire l'objet d'un recours contentieux devant le tribunal administratif de Bastia dans le délai de deux mois à compter de sa notification. Le tribunal administratif peut être saisi par l'application « Télérecours citoyens » accessible par le site www.telerecours.fr

Article 17 - Notification & publicité du présent arrêté


Le sous-préfet de Sartène, la directrice régionale des finances publiques et le directeur de la mer et du littoral de Corse sont chargés, chacun en ce qui le concerne, d'assurer l'exécution du présent arrêté, qui sera notifié au pétitionnaire par les soins du directeur de la mer et du littoral de Corse. Les documents seront consultables auprès de la direction de la mer et du littoral de Corse.

Fait à Sartène, le 31 mars 2022

**Pour le préfet et par délégation,
Le sous-préfet de Sartène**



Arnaud GILLET



Local de restauration démontable 100 m²

**32 matelas
16 parasols
Emprise : 150 m²**

4 corps-morts

Terrasse de restauration démontable 400 m²

**2022-010S
PIERINELLI Denis
Favone, SARI-SOLENZARA**

Direction de la mer et du littoral de Corse

2A-2022-03-31-00011

31/03/2022 : M.Arnaud GILLET

2022-011S DIMEGLIO DANH Jessyca Arrêté Plan

**Arrêté n°
portant autorisation d'occupation du domaine public maritime
Dossier n° 2022-011S**

**Le Préfet de Corse, préfet de la Corse-du-Sud
Chevalier de la Légion d'honneur
Chevalier de l'Ordre National du Mérite**

- Vu** le code de l'environnement, notamment son article L.321-9 ;
- Vu** le code général de la propriété des personnes publiques (CG3P) ;
- Vu** le code de l'urbanisme ;
- Vu** l'ordonnance n°2017-562 du 19 avril 2017, relative à la propriété des personnes pour le titre d'occupation du domaine public maritime naturel ;
- Vu** la loi 2011-1749 du 05 décembre 2011 relative au plan d'aménagement et de développement durable de la Corse (PADDUC) ;
- Vu** la loi 2021-1465 du 10 novembre 2021 portant diverses disposition de vigilance sanitaire ;
- Vu** le décret n°70-229 du 17 mars 1970 portant déconcentration administrative en ce qui concerne le domaine public administratif ;
- Vu** le décret n°2004-374 du 29 avril 2004 modifié relatif aux pouvoirs des préfets, à l'organisation et à l'action des services de l'État dans les régions et les départements ;
- Vu** le décret du Président de la République du 15 février 2022 portant nomination de M. Amaury de SAINT-QUENTIN, préfet hors classe, en qualité de préfet de Corse, préfet de la Corse-du-Sud ;
- Vu** le procès-verbal du 3 mars 2022 d'installation dans ses fonctions de M. Amaury de SAINT-QUENTIN préfet hors classe, en qualité de préfet de Corse, préfet de la Corse-du-Sud ;

- Vu** le décret du 23 septembre 1999 portant création de la Réserve Naturelle des Bouches de Bonifacio ;
- Vu** le décret du Président de la République du 29 août 2019 nommant M. Arnaud GILLET sous-préfet de Sartène ;
- Vu** le décret n° 2021-1140 du 1^{er} septembre 2021 relatif à la direction de la mer et du littoral de Corse ;
- Vu** l'arrêté de la ministre de la transition écologique et de la ministre de la mer, en date du 23 septembre 2021, nommant M. Riyad DJAFFAR directeur de la mer et du littoral de Corse ;
- Vu** la délibération 15/235 AC de l'assemblée de Corse du 02 octobre 2015 portant approbation du PADDUC ;
- Vu** la délibération 15/236 AC de l'assemblée de Corse du 02 octobre 2015 approuvant la liste des espaces terrestres et marins, sites et paysages remarquables ou caractéristiques ;
- Vu** la délibération 15/237 AC de l'assemblée de Corse du 02 octobre 2015 approuvant la carte des vocations des plages et séquences littorales dans lesquelles peuvent être autorisés des aménagements légers ;
- Vu** la demande d'occupation temporaire du domaine public maritime formulée le 06/12/2021 par Mme Dimeglio-Danh Jessyca, sur la commune de Bonifacio, plage de Piantarella ;
- Vu** l'avis **favorable à l'identique** du maire en date du 10/12/2022 ;
- Vu** la consultation du comité consultatif de la RNBB en date du 10/12/2021,

CONSIDERANT que la plage de Piantarella, commune de Bonifacio est identifiée dans le PADDUC comme étant une plage à vocation NATURELLE FREQUENTEE ;

CONSIDERANT que l'occupation demandée ne fait pas obstacle aux usages correspondant à l'affectation des immeubles du domaine public maritime sur le site considéré ;

CONSIDERANT que l'accès libre et gratuit à la plage par le public est maintenu, hormis pour ce qui concerne l'utilisation des équipements et services que le pétitionnaire entend mettre à disposition des usagers sous certaines conditions ;

CONSIDERANT que les formalités de publicité relatives aux demandes d'occupation à vocation économique ont été dûment accomplies ;

Sur proposition du Sous-préfet de l'arrondissement de Sartène

Préfecture de la Corse-du-Sud – Palais Lantivy – Cours Napoléon – 20188 Ajaccio cedex 9 – Standard : 04.95.11.12.13

Accueil général ouvert du lundi au vendredi de 8h30 à 11h30 et de 13h30 à 15h30

Adresse électronique : prefecture@corse-du-sud.gouv.fr – www.corse-du-sud.gouv.fr

Facebook : @prefecture2a – Twitter : @Prefet2A

ARRETE

Article 1^{er} - Bénéficiaire de l'autorisation

L'Enseigne – Bonif Kayak, immatriculée au registre de commerce et des sociétés sous le n°490 598 208, représentée par Madame DIMEGLIO-DANH Jessyca, demeurant 4 Rue Fred Scamaroni – 20169 Bonifacio, ci-après désignée par le terme « bénéficiaire », est autorisée à occuper le domaine public maritime suivant les conditions du présent arrêté.

Article 2 - Objet de l'autorisation

Le bénéficiaire est autorisé à implanter et maintenir les ouvrages et équipements décrits ci-après, sur la commune de Bonifacio lieu-dit Piantarella pour des loisirs nautiques ;

L'occupation est circonscrite à la zone figurant au plan annexé, pour une surface de 61 m² servant d'assiette à :

- un local démontable d'une superficie de 11 m² ;
- un stockage sur sable d'une superficie de 50 m², pour 35 engins non motorisés ;

Coordonnées GPS : 41°22'23.16"N / 09°13'17.22"E

La présente autorisation a pour seul objet de mettre des immeubles du domaine public maritime à disposition du bénéficiaire, lequel est tenu d'obtenir les autres autorisations administratives nécessaires, le cas échéant, à raison de la nature des ouvrages réalisés, des équipements utilisés, et des activités pratiquées.

Sur le lieu de l'occupation, le bénéficiaire affiche le présent arrêté et le plan d'implantation à l'attention des usagers. Lorsque le bénéficiaire promeut ses activités via un site internet, il rend librement consultables ces documents par des liens accessibles directement sur la page d'accueil du site. **L'accès à la plage doit rester public.**

Article 3 - Durée de l'autorisation

L'autorisation est valable du 10/04/2022 au 10/10/2022 dans les conditions fixées par le présent arrêté.

Cette durée inclut le montage des ouvrages et équipements prévus, leur utilisation, puis leur démontage et leur enlèvement.

Article 4 - Nature de l'autorisation

La présente autorisation est précaire et révocable, conformément aux articles L.2122 et L.2122-3 du code général de la propriété des personnes publiques.

Elle n'est pas constitutive de droits réels.

Elle exclut la tacite reconduction.

Elle est strictement personnelle, et ne peut donc faire l'objet d'une cession au bénéfice d'une tierce personne. Les ouvrages et équipements autorisés ne peuvent être ni loués, ni vendus, et ne peuvent être utilisés comme support publicitaire.

Le titulaire peut assortir l'usage de certains équipements d'une rémunération. Dans ce cas, les tarifs sont affichés et visibles par les usagers du domaine public maritime.

Si le site de l'occupation devait faire l'objet d'une concession au profit de la commune dont elle dépend avant la fin de la présente autorisation, cette dernière, cesserait de plein droit à la date de l'entrée en vigueur de ladite concession, conformément aux dispositions prévues à l'article L.2124-4 du code général de la propriété des personnes publiques.

Article 5 - Clauses financières - redevance domaniale

En contrepartie de l'occupation privative du domaine public ainsi que des avantages de toute nature procurés par l'utilisation du bien, l'occupant s'acquittera d'une redevance d'occupation du domaine public dont le montant a été déterminé conformément aux principes énoncés aux articles L 2125-1 et L 2125-3 du CG3P.

La présente autorisation d'occuper le domaine public est conclue moyennant le paiement d'une redevance d'un montant annuel de 1 437,00 euros.

La redevance est payable par terme annuel et d'avance dès signature de la présente autorisation à la caisse de la Direction Régionale des Finances Publiques de Corse et du département de la Corse-du-Sud.

Article 6 - Entretien et travaux durant l'autorisation

Le bénéficiaire entretient à ses frais et risques les ouvrages et équipements sur le lieu de l'occupation.

Conformément à l'article L. 321-9 du code de l'environnement, il est rappelé que la circulation de véhicules à moteur pour le compte du bénéficiaire n'est pas autorisée sur le domaine public maritime.

Par conséquent pour l'implantation des ouvrages, l'installation des équipements, leur maintenance, leur protection ou encore leur exploitation courante, aucune intervention de véhicule de chantier n'est autorisée. Toutefois, le bénéficiaire peut formuler une demande au Préfet afin que soient autorisées les interventions et travaux nécessaires à la sécurité du site et de ses usagers.

Le Préfet peut prendre ou imposer toutes mesures indispensables à la conservation du domaine public maritime, y compris sur le lieu de l'occupation, sans que le bénéficiaire puisse se prévaloir d'une indemnité.

Article 7 - Accès et usage des ouvrages et équipements sur le lieu de l'occupation

Le bénéficiaire est tenu de conserver le libre accès du public au domaine public maritime, quelles que soient les conditions de son occupation.

Il ne peut en aucun cas entraver la libre circulation du public, hormis à l'intérieur du périmètre de l'occupation qui lui est consentie par le présent arrêté, à raison de la nature des activités dont il a la responsabilité. Il peut soumettre l'usage de certains de ses équipements à un règlement intérieur, au versement d'une caution, ou encore à une rémunération. Dans ce cas, le règlement intérieur, le montant des cautions, et les tarifs en vigueur sont affichés à l'attention du public. Lorsque le bénéficiaire promeut ses activités via un site internet, il y rend librement consultables ces informations.

Aucun ouvrage ni équipement ne sera positionné à moins de 5 mètres du rivage de la mer afin de préserver la circulation en toute sécurité du public sur la plage.

Tout affichage de conditions limitant l'accès à la plage par le public, ou la restriction d'usages hors du périmètre de l'occupation est interdit. En aucun cas les ouvrages, équipements, documents de promotion y compris électroniques, ou encore affichages publicitaires, se rapportant à l'occupation qui fait l'objet du présent arrêté, ne doivent porter la mention d'un accès ou d'un usage privés du domaine public maritime.

Le bénéficiaire matérialise les limites de l'emplacement attribué sur une hauteur minimale de 50 cm, de telle manière que les espaces dont l'usage est soumis aux conditions d'exploitation

Préfecture de la Corse-du-Sud – Palais Lantivy – Cours Napoléon – 20188 Ajaccio cedex 9 – Standard : 04.95.11.12.13

Accueil général ouvert du lundi au vendredi de 8h30 à 11h30 et de 13h30 à 15h30

Adresse électronique : prefecture@corse-du-sud.gouv.fr – www.corse-du-sud.gouv.fr

Facebook : @prefecture2a – Twitter : @Prefet2A

fixées par le bénéficiaire soient clairement identifiées. Les installations sont ainsi circonscrites par un moyen tel que brise-vue, ruban, ou canisse. Dans tous les cas, ce moyen doit être assujéti au sol de telle manière qu'il ne puisse pas être déplacé involontairement par les usagers du site.

Article 8 - Dispositions diverses

Les divers matériels utilisés ou exploités devront être conformes aux normes exigées dans chaque branche professionnelle d'activité et satisfaire notamment aux conditions d'hygiène et de sécurité en vigueur.

En cas d'alerte Météo France de vigilance de vague submersion (VVS) le titulaire est tenu de se référer et de suivre les préconisations présentes dans le plan de sauvegarde communal.

Article 9 - Prescriptions Natura 2000

Le bénéficiaire dont l'occupation est située dans le périmètre d'influence d'un site Natura 2000 applique les prescriptions particulières établies par l'autorité environnementale, et jointes, le cas échéant, en annexe du présent arrêté.

Article 10 - Accès des agents de contrôle

Les agents chargés de la police de la conservation du domaine public maritime doivent pouvoir librement accéder en tout temps à toute partie de l'occupation, sur simple information verbale.

Article 11 - Fin de l'autorisation

La présente autorisation pourra être abrogée sans préjudice, s'il y a lieu, des poursuites pour contravention de grande voirie.

L'abrogation pourra notamment être prononcée :

- en cas d'occupation ou d'usage du domaine public maritime non-conforme à tout ou partie du présent arrêté ;
- à la demande de la directrice régionale des finances publiques, en cas d'inexécution d'une des clauses ou conditions financières du présent arrêté ;
- en cas de faillite du bénéficiaire ;
- à tout moment à la demande du bénéficiaire, en adressant au Préfet une demande motivée avec un courrier en accusé réception.

Article 12 - Fin de l'occupation

A l'échéance de la période d'occupation autorisée ou en cas d'abrogation, et sauf demande expresse contraire de l'administration, les ouvrages et équipements existants sur la dépendance domaniale sont retirés.

Dans le cas où le bénéficiaire a été autorisé à occuper des ouvrages déjà réalisés, la démolition s'applique aux ouvrages précédemment réalisés, comme à celles éventuellement édifiées par le bénéficiaire.

Article 13 - Remise en état du site

Le bénéficiaire informe par courrier postal avec accusé de réception l'autorité gestionnaire du domaine public maritime, à la fin de chaque période effective d'occupation, de la remise des lieux en leur état primitif.

L'autorité gestionnaire du domaine public maritime peut exiger la réalisation d'un constat contradictoire dans un délai d'un mois après réception du courrier. A défaut d'avoir informé l'administration de la remise des lieux en leur état primitif, les réparations et sanctions motivées par la dégradation du domaine public maritime sur le site de l'occupation incomberont au bénéficiaire.

Le présent article est applicable également en cas de retrait ou de cessation de l'autorisation avant terme.

Article 14 - Renouvellement ou modification de l'autorisation

Le bénéficiaire adresse toute demande de renouvellement ou de modification de la présente autorisation au minimum **cinq mois** avant le début de la période d'occupation du domaine public maritime.

A défaut, le renouvellement ou la modification ne pourra être autorisé.

Est entendu par le terme modification :

- tout changement de superficie ou de période d'occupation ;
- l'usage d'équipement, la réalisation ou la modification d'ouvrages qui ne sont pas pris en compte à l'article 2 du présent arrêté ;
- un changement d'adresse du bénéficiaire ;
un changement de la raison sociale ou encore du siège social de la structure qu'il représente.

Article 15 - Responsabilités et assurances

Le bénéficiaire est tenu seul responsable des accidents ou dommages résultant, sur le lieu de l'occupation, de la réalisation et de l'exploitation des ouvrages et équipements.

Il contracte les assurances couvrant les dommages correspondants, et, en cas de modification des contrats, transmet au gestionnaire du domaine public maritime les documents attestant de la couverture effective.

Le bénéficiaire rend compte à l'autorité gestionnaire de tout dommage qu'il a causé au domaine public maritime. Il n'effectue aucune réparation en l'absence de prescription de l'autorité compétente.

Le bénéficiaire ne peut réclamer d'indemnité à l'encontre de l'État en cas de modification de la configuration des lieux par rapport à celle existante le jour de la signature du présent arrêté.

En aucun cas le bénéficiaire ne pourra tenir l'État responsable des dommages et dégradations causés du fait de l'occupation consentie sur le domaine public maritime.

Article 16 - Voies et délais de recours

Conformément aux dispositions des articles R. 421-1 à R. 421-5 du code de justice administrative, le présent arrêté peut faire l'objet d'un recours contentieux devant le tribunal administratif de Bastia dans le délai de deux mois à compter de sa notification.

Préfecture de la Corse-du-Sud – Palais Lantivy – Cours Napoléon – 20188 Ajaccio cedex 9 – Standard : 04.95.11.12.13

Accueil général ouvert du lundi au vendredi de 8h30 à 11h30 et de 13h30 à 15h30

Adresse électronique : prefecture@corse-du-sud.gouv.fr – www.corse-du-sud.gouv.fr

Facebook : @prefecture2a – Twitter : @Prefet2A


Le tribunal administratif peut être saisi par l'application « Télérecours citoyens » accessible par le site www.telerecours.fr

Article 17 - Notification & publicité du présent arrêté

Le sous-préfet de Sartène, la directrice régionale des finances publiques et le directeur de la mer et du littoral de Corse sont chargés, chacun en ce qui le concerne, d'assurer l'exécution du présent arrêté, qui sera notifié au pétitionnaire par les soins du directeur de la mer et du littoral de Corse. Les documents seront consultables auprès de la direction de la mer et du littoral de Corse.

Fait à Sartène, le 31 mars 2022

**Pour le préfet et par délégation,
Le sous-préfet de Sartène**

A blue ink signature consisting of a large loop on the left and a horizontal line extending to the right.

Arnaud GILLET

2022-011S
DIMEGLIO DANH Jessyca
(Association BONIF KAYAK)
Piantarella, BONIFACIO

Local démontable
11 m²

Stockage sur sable 50 m²
35 engins non motorisés

Direction de la mer et du littoral de Corse

2A-2022-03-31-00012

31/03/2022 : M.Arnaud GILLET

2022-012S BEGIN Sophie Arrêté Plan

**Arrêté n°
portant autorisation d'occupation du domaine public maritime
Dossier n° 2022-012S**

**Le Préfet de Corse, préfet de la Corse-du-Sud
Chevalier de la Légion d'honneur
Chevalier de l'Ordre National du Mérite**

- Vu** le code de l'environnement, notamment son article L.321-9 ;
- Vu** le code général de la propriété des personnes publiques (CG3P) ;
- Vu** le code de l'urbanisme ;
- Vu** l'ordonnance n°2017-562 du 19 avril 2017, relative à la propriété des personnes pour le titre d'occupation du domaine public maritime naturel ;
- Vu** la loi 2011-1749 du 05 décembre 2011 relative au plan d'aménagement et de développement durable de la Corse (PADDUC) ;
- Vu** la loi 2021-1465 du 10 novembre 2021 portant diverses dispositions de vigilance sanitaire ;
- Vu** le décret n°70-229 du 17 mars 1970 portant déconcentration administrative en ce qui concerne le domaine public administratif ;
- Vu** le décret n°2004-374 du 29 avril 2004 modifié relatif aux pouvoirs des préfets, à l'organisation et à l'action des services de l'État dans les régions et les départements ;
- Vu** le décret du Président de la République du 15 février 2022 portant nomination de M. Amaury de SAINT-QUENTIN, préfet hors classe, en qualité de préfet de Corse, préfet de la Corse-du-Sud ;

- Vu** le procès-verbal du 3 mars 2022 d'installation dans ses fonctions de M. Amaury de SAINT-QUENTIN préfet hors classe, en qualité de préfet de Corse, préfet de la Corse-du-Sud ;
- Vu** le décret du Président de la République du 29 août 2019 nommant M. Arnaud GILLET sous-préfet de Sartène ;
- Vu** le décret n° 2021-1140 du 1^{er} septembre 2021 relatif à la direction de la mer et du littoral de Corse ;
- Vu** l'arrêté de la ministre de la transition écologique et de la ministre de la mer, en date du 23 septembre 2021, nommant M. Riyad DJAFFAR directeur de la mer et du littoral de Corse ;
- Vu** la délibération 15/235 AC de l'assemblée de Corse du 02 octobre 2015 portant approbation du PADDUC ;
- Vu** la délibération 15/236 AC de l'assemblée de Corse du 02 octobre 2015 approuvant la liste des espaces terrestres et marins, sites et paysages remarquables ou caractéristiques ;
- Vu** la délibération 15/237 AC de l'assemblée de Corse du 02 octobre 2015 approuvant la carte des vocations des plages et séquences littorales dans lesquelles peuvent être autorisés des aménagements légers ;
- Vu** la demande d'occupation temporaire du domaine public maritime formulée le 07/12/2021 par Mme Begin Sophie, sur la commune d'Olimeto, plage d'Abbartello ;
- Vu** la consultation du maire en date du 10/12/2021 ;

CONSIDERANT que la plage d'Abbartello, commune d'Olimeto est identifiée dans le PADDUC comme étant une plage à vocation « NATURELLE » ;

CONSIDERANT que l'occupation demandée ne fait pas obstacle aux usages correspondant à l'affectation des immeubles du domaine public maritime sur le site considéré ;

CONSIDERANT que l'accès libre et gratuit à la plage par le public est maintenu, hormis pour ce qui concerne l'utilisation des équipements et services que le pétitionnaire entend mettre à disposition des usagers sous certaines conditions ;

CONSIDERANT que les formalités de publicité relatives aux demandes d'occupation à vocation économique ont été dûment accomplies ;

Sur proposition du Sous-préfet de l'arrondissement de Sartène

ARRETE

Préfecture de la Corse-du-Sud – Palais Lantivy – Cours Napoléon – 20188 Ajaccio cedex 9 – Standard : 04.95.11.12.13

Accueil général ouvert du lundi au vendredi de 8h30 à 11h30 et de 13h30 à 15h30

Adresse électronique : prefecture@corse-du-sud.gouv.fr – www.corse-du-sud.gouv.fr

Facebook : @prefecture2a – Twitter : @Prefet2A

Article 1^{er} - Bénéficiaire de l'autorisation

L'Enseigne - Abbartello Kayak Nature, représentée par Madame BEGIN Sophie, immatriculée au registre de commerce et des sociétés sous le n°419 165 824, demeurant Lieu-dit Tenutella Abbartello - 20113 Olmeto, ci-après désignée par le terme « bénéficiaire », est autorisée à occuper le domaine public maritime suivant les conditions du présent arrêté.

Article 2 - Objet de l'autorisation

Le bénéficiaire est autorisé à implanter et maintenir les ouvrages et équipements décrits ci-après, sur la commune d'Olmeto lieu-dit Abbartello pour une activité nautique non motorisée. L'occupation est circonscrite à la zone figurant au plan annexé, pour une surface de 27 m² servant d'assiette à :

- un local démontable d'une superficie de 10 m² ;
- un stockage sur sable de 17 m² pour 8 engins non motorisés ;

Coordonnées GPS : 41°41'54.70"N / 08°50'26.90"E

La présente autorisation a pour seul objet de mettre des immeubles du domaine public maritime à disposition du bénéficiaire, lequel est tenu d'obtenir les autres autorisations administratives nécessaires, le cas échéant, à raison de la nature des ouvrages réalisés, des équipements utilisés, et des activités pratiquées.

Sur le lieu de l'occupation, le bénéficiaire affiche le présent arrêté et le plan d'implantation à l'attention des usagers. Lorsque le bénéficiaire promeut ses activités via un site internet, il rend librement consultables ces documents par des liens accessibles directement sur la page d'accueil du site. L'accès à la plage doit rester public.

Article 3 - Durée de l'autorisation

L'autorisation est valable du 01/05/2022 au 31/10/2022 dans les conditions fixées par le présent arrêté.

Cette durée inclut le montage des ouvrages et équipements prévus, leur utilisation, puis leur démontage et leur enlèvement.

Article 4 - Nature de l'autorisation

La présente autorisation est précaire et révocable, conformément aux articles L.2122 et L.2122-3 du code général de la propriété des personnes publiques.

Elle n'est pas constitutive de droits réels.

Elle exclut la tacite reconduction.

Elle est strictement personnelle, et ne peut donc faire l'objet d'une cession au bénéfice d'une tierce personne. Les ouvrages et équipements autorisés ne peuvent être ni loués, ni vendus, et ne peuvent être utilisés comme support publicitaire.

Le titulaire peut assortir l'usage de certains équipements d'une rémunération. Dans ce cas, les tarifs sont affichés et visibles par les usagers du domaine public maritime.

Si le site de l'occupation devait faire l'objet d'une concession au profit de la commune dont elle dépend avant la fin de la présente autorisation, cette dernière, cesserait de plein droit à la date de l'entrée en vigueur de ladite concession, conformément aux

Préfecture de la Corse-du-Sud – Palais Lantivy – Cours Napoléon – 20188 Ajaccio cedex 9 – Standard : 04.95.11.12.13

Accueil général ouvert du lundi au vendredi de 8h30 à 11h30 et de 13h30 à 15h30

Adresse électronique : prefecture@corse-du-sud.gouv.fr – www.corse-du-sud.gouv.fr

Facebook : @prefecture2a – Twitter : @Prefet2A

dispositions prévues à [l'article L.2124-4](#) du code général de la propriété des personnes publiques.

Article 5 - Clauses financières - redevance domaniale

En contrepartie de l'occupation privative du domaine public ainsi que des avantages de toute nature procurés par l'utilisation du bien, l'occupant s'acquittera d'une redevance d'occupation du domaine public dont le montant a été déterminé conformément aux principes énoncés aux articles L 2125-1 et L 2125-3 du CG3P.

La présente autorisation d'occuper le domaine public est conclue moyennant le paiement d'une redevance d'un montant annuel de 595,00 euros.

La redevance est payable par terme annuel et d'avance dès signature de la présente autorisation à la caisse de la Direction Régionale des Finances Publiques de Corse et du département de la Corse-du-Sud.

Article 6 - Entretien et travaux durant l'autorisation

Le bénéficiaire entretient à ses frais et risques les ouvrages et équipements sur le lieu de l'occupation.

Conformément à l'article L. 321-9 du code de l'environnement, il est rappelé que la circulation de véhicules à moteur pour le compte du bénéficiaire n'est pas autorisée sur le domaine public maritime.

Par conséquent pour l'implantation des ouvrages, l'installation des équipements, leur maintenance, leur protection ou encore leur exploitation courante, aucune intervention de véhicule de chantier n'est autorisée. Toutefois, le bénéficiaire peut formuler une demande au Préfet afin que soient autorisées les interventions et travaux nécessaires à la sécurité du site et de ses usagers.

Le Préfet peut prendre ou imposer toutes mesures indispensables à la conservation du domaine public maritime, y compris sur le lieu de l'occupation, sans que le bénéficiaire puisse se prévaloir d'une indemnité.

Article 7 - Accès et usage des ouvrages et équipements sur le lieu de l'occupation

Le bénéficiaire est tenu de conserver le libre accès du public au domaine public maritime, quelles que soient les conditions de son occupation.

Il ne peut en aucun cas entraver la libre circulation du public, hormis à l'intérieur du périmètre de l'occupation qui lui est consentie par le présent arrêté, à raison de la nature des activités dont il a la responsabilité. Il peut soumettre l'usage de certains de ses équipements à un règlement intérieur, au versement d'une caution, ou encore à une rémunération. Dans ce cas, le règlement intérieur, le montant des cautions, et les tarifs en vigueur sont affichés à l'attention du public. Lorsque le bénéficiaire promeut ses activités via un site internet, il y rend librement consultables ces informations.

Aucun ouvrage ni équipement ne sera positionné à moins de 3 mètres du rivage de la mer afin de préserver la circulation en toute sécurité du public sur la plage.

Tout affichage de conditions limitant l'accès à la plage par le public, ou la restriction d'usages hors du périmètre de l'occupation est interdit. En aucun cas les ouvrages,

Préfecture de la Corse-du-Sud – Palais Lantivy – Cours Napoléon – 20188 Ajaccio cedex 9 – Standard : 04.95.11.12.13

Accueil général ouvert du lundi au vendredi de 8h30 à 11h30 et de 13h30 à 15h30

Adresse électronique : prefecture@corse-du-sud.gouv.fr – www.corse-du-sud.gouv.fr

Facebook : @prefecture2a – Twitter : @Prefet2A

équipements, documents de promotion y compris électroniques, ou encore affichages publicitaires, se rapportant à l'occupation qui fait l'objet du présent arrêté, ne doivent porter la mention d'un accès ou d'un usage privés du domaine public maritime.

Le bénéficiaire matérialise les limites de l'emplacement attribué sur une hauteur minimale de 50 cm, de telle manière que les espaces dont l'usage est soumis aux conditions d'exploitation fixées par le bénéficiaire soient clairement identifiées. Les installations sont ainsi circonscrites par un moyen tel que brise-vue, ruban, ou canisse. Dans tous les cas, ce moyen doit être assujéti au sol de telle manière qu'il ne puisse pas être déplacé involontairement par les usagers du site.

Article 8 - Dispositions diverses

Les divers matériels utilisés ou exploités devront être conformes aux normes exigées dans chaque branche professionnelle d'activité et satisfaire notamment aux conditions d'hygiène et de sécurité en vigueur.

En cas d'alerte Météo France de vigilance de vague submersion (VVS) le titulaire est tenu de se référer et de suivre les préconisations présentes dans le plan de sauvegarde communal.

Article 9 - Prescriptions Natura 2000

Le bénéficiaire dont l'occupation est située dans le périmètre d'influence d'un site Natura 2000 applique les prescriptions particulières établies par l'autorité environnementale, et jointes, le cas échéant, en annexe du présent arrêté.

Article 10 - Accès des agents de contrôle

Les agents chargés de la police de la conservation du domaine public maritime doivent pouvoir librement accéder en tout temps à toute partie de l'occupation, sur simple information verbale.

Article 11 - Fin de l'autorisation

La présente autorisation pourra être abrogée sans préjudice, s'il y a lieu, des poursuites pour contravention de grande voirie.

L'abrogation pourra notamment être prononcée :

- en cas d'occupation ou d'usage du domaine public maritime non-conforme à tout ou partie du présent arrêté ;
- à la demande de la directrice régionale des finances publiques, en cas d'inexécution d'une des clauses ou conditions financières du présent arrêté ;
- en cas de faillite du bénéficiaire ;
- à tout moment à la demande du bénéficiaire, en adressant au Préfet une demande motivée avec un courrier en accusé réception.

Article 12 - Fin de l'occupation

Préfecture de la Corse-du-Sud – Palais Lantivy – Cours Napoléon – 20188 Ajaccio cedex 9 – Standard : 04.95.11.12.13

Accueil général ouvert du lundi au vendredi de 8h30 à 11h30 et de 13h30 à 15h30

Adresse électronique : prefecture@corse-du-sud.gouv.fr – www.corse-du-sud.gouv.fr

Facebook : @prefecture2a – Twitter : @Prefet2A

A l'échéance de la période d'occupation autorisée ou en cas d'abrogation, et sauf demande expresse contraire de l'administration, les ouvrages et équipements existants sur la dépendance domaniale sont retirés.

Dans le cas où le bénéficiaire a été autorisé à occuper des ouvrages déjà réalisés, la démolition s'applique aux ouvrages précédemment réalisés, comme à celles éventuellement édifiées par le bénéficiaire.

Article 13 - Remise en état du site

Le bénéficiaire informe par courrier postal avec accusé de réception l'autorité gestionnaire du domaine public maritime, à la fin de chaque période effective d'occupation, de la remise des lieux en leur état primitif.

L'autorité gestionnaire du domaine public maritime peut exiger la réalisation d'un constat contradictoire dans un délai d'un mois après réception du courrier. A défaut d'avoir informé l'administration de la remise des lieux en leur état primitif, les réparations et sanctions motivées par la dégradation du domaine public maritime sur le site de l'occupation incomberont au bénéficiaire.

Le présent article est applicable également en cas de retrait ou de cessation de l'autorisation avant terme.

Article 14 - Renouvellement ou modification de l'autorisation

Le bénéficiaire adresse toute demande de renouvellement ou de modification de la présente autorisation au minimum **cinq mois** avant le début de la période d'occupation du domaine public maritime.

A défaut, le renouvellement ou la modification ne pourra être autorisé.

Est entendu par le terme modification :

- tout changement de superficie ou de période d'occupation ;
- l'usage d'équipement, la réalisation ou la modification d'ouvrages qui ne sont pas pris en compte à l'article 2 du présent arrêté ;
- un changement d'adresse du bénéficiaire ;

un changement de la raison sociale ou encore du siège social de la structure qu'il représente.

Article 15 - Responsabilités et assurances

Le bénéficiaire est tenu seul responsable des accidents ou dommages résultant, sur le lieu de l'occupation, de la réalisation et de l'exploitation des ouvrages et équipements.

Il contracte les assurances couvrant les dommages correspondants, et, en cas de modification des contrats, transmet au gestionnaire du domaine public maritime les documents attestant de la couverture effective.

Le bénéficiaire rend compte à l'autorité gestionnaire de tout dommage qu'il a causé au domaine public maritime. Il n'effectue aucune réparation en l'absence de prescription de l'autorité compétente.

Le bénéficiaire ne peut réclamer d'indemnité à l'encontre de l'État en cas de modification de la configuration des lieux par rapport à celle existante le jour de la signature du présent arrêté.

En aucun cas le bénéficiaire ne pourra tenir l'État responsable des dommages et dégradations causés du fait de l'occupation consentie sur le domaine public maritime.

Préfecture de la Corse-du-Sud – Palais Lantivy – Cours Napoléon – 20188 Ajaccio cedex 9 – Standard : 04.95.11.12.13

Accueil général ouvert du lundi au vendredi de 8h30 à 11h30 et de 13h30 à 15h30

Adresse électronique : prefecture@corse-du-sud.gouv.fr – www.corse-du-sud.gouv.fr

Facebook : @prefecture2a – Twitter : @Prefet2A

Article 16 - Voies et délais de recours


Conformément aux dispositions des articles R. 421-1 à R. 421-5 du code de justice administrative, le présent arrêté peut faire l'objet d'un recours contentieux devant le tribunal administratif de Bastia dans le délai de deux mois à compter de sa notification. Le tribunal administratif peut être saisi par l'application « Télérecours citoyens » accessible par le site www.telerecours.fr

Article 17 - Notification & publicité du présent arrêté

Le sous-préfet de Sartène, la directrice régionale des finances publiques et le directeur de la mer et du littoral de Corse sont chargés, chacun en ce qui le concerne, d'assurer l'exécution du présent arrêté, qui sera notifié au pétitionnaire par les soins du directeur de la mer et du littoral de Corse. Les documents seront consultables auprès de la direction de la mer et du littoral de Corse.

Fait à Sartène, le 31 mars 2022

**Pour le préfet et par délégation,
Le sous-préfet de Sartène**

A blue ink signature consisting of a large loop followed by a horizontal line extending to the right.

Arnaud GILLET



Local démontable 10 m²

Stockage sur sable 17 m²
8 engins non motorisés

2022-012S
BEGIN Sophie
Abbartello Kayak Nature
Abbartello, OLMETO

Direction de la mer et du littoral de Corse

2A-2022-03-31-00013

31/03/2022 : M.Arnaud GILLET

2022-013S DIJOU Patricia Arrêté Plan

**Arrêté n°
portant autorisation d'occupation du domaine public maritime
Dossier n°2022-013S**

**Le Préfet de Corse, préfet de la Corse-du-Sud
Chevalier de la Légion d'honneur
Chevalier de l'Ordre National du Mérite**

- Vu** le code de l'environnement, notamment son article L.321-9 ;
- Vu** le code général de la propriété des personnes publiques (CG3P) ;
- Vu** le code de l'urbanisme ;
- Vu** l'ordonnance n°2017-562 du 19 avril 2017, relative à la propriété des personnes pour le titre d'occupation du domaine public maritime naturel ;
- Vu** la loi 2011-1749 du 05 décembre 2011 relative au plan d'aménagement et de développement durable de la Corse (PADDUC) ;
- Vu** la loi 2021-1465 du 10 novembre 2021 portant diverses disposition de vigilance sanitaire ;
- Vu** le décret n°70-229 du 17 mars 1970 portant déconcentration administrative en ce qui concerne le domaine public administratif ;
- Vu** le décret n°2004-374 du 29 avril 2004 modifié relatif aux pouvoirs des préfets, à l'organisation et à l'action des services de l'État dans les régions et les départements ;
- Vu** le décret du Président de la République du 15 février 2022 portant nomination de M. Amaury de SAINT-QUENTIN, préfet hors classe, en qualité de préfet de Corse, préfet de la Corse-du-Sud ;
- Vu** le procès-verbal du 3 mars 2022 d'installation dans ses fonctions de M. Amaury de SAINT-QUENTIN préfet hors classe, en qualité de préfet de Corse, préfet de la Corse-du-Sud ;
- Vu** le décret du Président de la République du 29 août 2019 nommant M. Arnaud GILLET sous-préfet de Sartène ;

- Vu** le décret n° 2021-1140 du 1^{er} septembre 2021 relatif à la direction de la mer et du littoral de Corse ;
- Vu** l'arrêté de la ministre de la transition écologique et de la ministre de la mer, en date du 23 septembre 2021, nommant M. Riyad DJAFFAR directeur de la mer et du littoral de Corse ;
- Vu** la délibération 15/235 AC de l'assemblée de Corse du 02 octobre 2015 portant approbation du PADDUC ;
- Vu** la délibération 15/236 AC de l'assemblée de Corse du 02 octobre 2015 approuvant la liste des espaces terrestres et marins, sites et paysages remarquables ou caractéristiques ;
- Vu** la délibération 15/237 AC de l'assemblée de Corse du 02 octobre 2015 approuvant la carte des vocations des plages et séquences littorales dans lesquelles peuvent être autorisés des aménagements légers ;
- Vu** la demande d'occupation temporaire du domaine public maritime formulée le 13/12/2021 par Mme Dijou Patricia, sur la commune de Bonifacio, plage de Maora;
- Vu** l'avis **favorable à l'identique** du maire en date du 10/12/2021 ;

CONSIDERANT que la plage de Maora, commune de Bonifacio est identifiée dans le PADDUC comme étant une plage à vocation NATURELLE FRÉQUENTEE ;

CONSIDERANT que l'occupation demandée ne fait pas obstacle aux usages correspondant à l'affectation des immeubles du domaine public maritime sur le site considéré ;

CONSIDERANT que l'accès libre et gratuit à la plage par le public est maintenu, hormis pour ce qui concerne l'utilisation des équipements et services que le pétitionnaire entend mettre à disposition des usagers sous certaines conditions ;

CONSIDERANT que les formalités de publicité relatives aux demandes d'occupation à vocation économique ont été dûment accomplies ;

Sur proposition du Sous-Préfet de l'arrondissement de Sartène

ARRÊTE

Préfecture de la Corse-du-Sud – Palais Lantivy – Cours Napoléon – 20188 Ajaccio cedex 9 – Standard : 04.95.11.12.13

Accueil général ouvert du lundi au vendredi de 8h30 à 11h30 et de 13h30 à 15h30

Adresse électronique : prefecture@corse-du-sud.gouv.fr – www.corse-du-sud.gouv.fr

Facebook : @prefecture2a – Twitter : @Prefet2A

Article 1^{er} – Bénéficiaire de l'autorisation

La SARL – Nautique Aventures, immatriculée au registre de commerce et des sociétés sous le n°448 438 143, représentée par Madame DIJOU Patricia, demeurant Villa Emma route de Cala Longa – 20169 Bonifacio, ci-après désignée par le terme « bénéficiaire », est autorisée à occuper le domaine public maritime suivant les conditions du présent arrêté.

Article 2 - Objet de l'autorisation

Le bénéficiaire est autorisé à implanter et maintenir les ouvrages et équipements décrits ci-après, sur la commune de Bonifacio lieu-dit Maora pour un ponton flottant ;

L'occupation est circonscrite à la zone figurant au plan annexé, pour une surface de 30 m² servant d'assiette à :

- un ponton flottant d'une superficie de 30 m² ;

Coordonnées GPS : 41°24'32.00''N / 09°13'01.00''E

La présente autorisation a pour seul objet de mettre des immeubles du domaine public maritime à disposition du bénéficiaire, lequel est tenu d'obtenir les autres autorisations administratives nécessaires, le cas échéant, à raison de la nature des ouvrages réalisés, des équipements utilisés, et des activités pratiquées.

Sur le lieu de l'occupation, le bénéficiaire affiche le présent arrêté et le plan d'implantation à l'attention des usagers. Lorsque le bénéficiaire promeut ses activités via un site internet, il rend librement consultables ces documents par des liens accessibles directement sur la page d'accueil du site. **L'accès à la plage doit rester public.**

Article 3 - Durée de l'autorisation

L'autorisation est valable du 01/05/2022 au 31/10/2022 dans les conditions fixées par le présent arrêté.

Cette durée inclut le montage des ouvrages et équipements prévus, leur utilisation, puis leur démontage et leur enlèvement.

Article 4 - Nature de l'autorisation

La présente autorisation est précaire et révocable, conformément aux articles L.2122 et L.2122-3 du code général de la propriété des personnes publiques.

Elle n'est pas constitutive de droits réels.

Elle exclut la tacite reconduction.

Elle est strictement personnelle, et ne peut donc faire l'objet d'une cession au bénéfice d'une tierce personne. Les ouvrages et équipements autorisés ne peuvent être ni loués, ni vendus, et ne peuvent être utilisés comme support publicitaire.

Le titulaire peut assortir l'usage de certains équipements d'une rémunération. Dans ce cas, les tarifs sont affichés et visibles par les usagers du domaine public maritime.

Si le site de l'occupation devait faire l'objet d'une concession au profit de la commune dont elle dépend avant la fin de la présente autorisation, cette dernière, cesserait de plein droit à la date de l'entrée en vigueur de ladite concession, conformément aux dispositions prévues à l'article L.2124-4 du code général de la propriété des personnes publiques

Article 5 - Clauses financières - redevance domaniale

En contrepartie de l'occupation privative du domaine public ainsi que des avantages de toute nature procurés par l'utilisation du bien, l'occupant s'acquittera d'une redevance d'occupation du domaine public dont le montant a été déterminé conformément aux principes énoncés aux articles L 2125-1 et L 2125-3 du CG3P.

La présente autorisation d'occuper le domaine public est conclue moyennant le paiement d'une redevance d'un montant annuel de 420,00 euros.

La redevance est payable par terme annuel et d'avance dès signature de la présente autorisation à la caisse de la Direction Régionale des Finances Publiques de Corse et du département de la Corse-du-Sud.

Article 6 - Entretien et travaux durant l'autorisation

Le bénéficiaire entretient à ses frais et risques les ouvrages et équipements sur le lieu de l'occupation.

Conformément à l'article L. 321-9 du code de l'environnement, il est rappelé que la circulation de véhicules à moteur pour le compte du bénéficiaire n'est pas autorisée sur le domaine public maritime.

Par conséquent pour l'implantation des ouvrages, l'installation des équipements, leur maintenance, leur protection ou encore leur exploitation courante, aucune intervention de véhicule de chantier n'est autorisée. Toutefois, le bénéficiaire peut formuler une demande au Préfet afin que soient autorisées les interventions et travaux nécessaires à la sécurité du site et de ses usagers.

Le Préfet peut prendre ou imposer toutes mesures indispensables à la conservation du domaine public maritime, y compris sur le lieu de l'occupation, sans que le bénéficiaire puisse se prévaloir d'une indemnité.

Article 7 - Accès et usage des ouvrages et équipements sur le lieu de l'occupation

Le bénéficiaire est tenu de conserver le libre accès du public au domaine public maritime, quelles que soient les conditions de son occupation.

Il ne peut en aucun cas entraver la libre circulation du public, hormis à l'intérieur du périmètre de l'occupation qui lui est consentie par le présent arrêté, à raison de la nature des activités dont il a la responsabilité. Il peut soumettre l'usage de certains de ses équipements à un règlement intérieur, au versement d'une caution, ou encore à une rémunération. Dans ce cas, le règlement intérieur, le montant des cautions, et les tarifs en vigueur sont affichés à l'attention du public. Lorsque le bénéficiaire promeut ses activités via un site internet, il y rend librement consultables ces informations.

Aucun ouvrage ni équipement ne sera positionné à moins de 3 mètres du rivage de la mer afin de préserver la circulation en toute sécurité du public sur la plage.

Tout affichage de conditions limitant l'accès à la plage par le public, ou la restriction d'usages hors du périmètre de l'occupation est interdit. En aucun cas les ouvrages, équipements, documents de promotion y compris électroniques, ou encore affichages publicitaires, se rapportant à l'occupation qui fait l'objet du présent arrêté, ne doivent porter la mention d'un accès ou d'un usage privés du domaine public maritime.

Le bénéficiaire matérialise les limites de l'emplacement attribué sur une hauteur minimale de 50 cm, de telle manière que les espaces dont l'usage est soumis aux conditions d'exploitation

Préfecture de la Corse-du-Sud – Palais Lantivy – Cours Napoléon – 20188 Ajaccio cedex 9 – Standard : 04.95.11.12.13

Accueil général ouvert du lundi au vendredi de 8h30 à 11h30 et de 13h30 à 15h30

Adresse électronique : prefecture@corse-du-sud.gouv.fr – www.corse-du-sud.gouv.fr

Facebook : @prefecture2a – Twitter : @Prefet2A

fixées par le bénéficiaire soient clairement identifiées. Les installations sont ainsi circonscrites par un moyen tel que brise-vue, ruban, ou canisse. Dans tous les cas, ce moyen doit être assujéti au sol de telle manière qu'il ne puisse pas être déplacé involontairement par les usagers du site.

Article 8 - Dispositions diverses

Les divers matériels utilisés ou exploités devront être conformes aux normes exigées dans chaque branche professionnelle d'activité et satisfaire notamment aux conditions d'hygiène et de sécurité en vigueur.

En cas d'alerte Météo France de vigilance de vague submersion (VVS) le titulaire est tenu de se référer et de suivre les préconisations présentes dans le *plan de sauvegarde communal*.

Article 9 - Prescriptions Natura 2000

Le bénéficiaire dont l'occupation est située dans le périmètre d'influence d'un site Natura 2000 applique les prescriptions particulières établies par l'autorité environnementale, et jointes, le cas échéant, en annexe du présent arrêté.

Article 10 - Accès des agents de contrôle

Les agents chargés de la police de la conservation du domaine public maritime doivent pouvoir librement accéder en tout temps à toute partie de l'occupation, sur simple information verbale.

Article 11 - Fin de l'autorisation

La présente autorisation pourra être abrogée sans préjudice, s'il y a lieu, des poursuites pour contravention de grande voirie.

L'abrogation pourra notamment être prononcée :

- en cas d'occupation ou d'usage du domaine public maritime non-conforme à tout ou partie du présent arrêté ;
- à la demande de la directrice régionale des finances publiques, en cas d'inexécution d'une des clauses ou conditions financières du présent arrêté ;
- en cas de faillite du bénéficiaire ;
- à tout moment à la demande du bénéficiaire, en adressant au Préfet une demande motivée avec un courrier en accusé réception.

Article 12 - Fin de l'occupation

A l'échéance de la période d'occupation autorisée ou en cas d'abrogation, et sauf demande expresse contraire de l'administration, les ouvrages et équipements existants sur la dépendance domaniale sont retirés.

Dans le cas où le bénéficiaire a été autorisé à occuper des ouvrages déjà réalisés, la démolition s'applique aux ouvrages précédemment réalisés, comme à celles éventuellement édifiées par le bénéficiaire.

Article 13 - Remise en état du site

Le bénéficiaire informe par courrier postal avec accusé de réception l'autorité gestionnaire du domaine public maritime, à la fin de chaque période effective d'occupation, de la remise des lieux en leur état primitif.

L'autorité gestionnaire du domaine public maritime peut exiger la réalisation d'un constat contradictoire dans un délai d'un mois après réception du courrier. A défaut d'avoir informé l'administration de la remise des lieux en leur état primitif, les réparations et sanctions motivées par la dégradation du domaine public maritime sur le site de l'occupation incomberont au bénéficiaire.

Le présent article est applicable également en cas de retrait ou de cessation de l'autorisation avant terme.

Article 14 - Renouvellement ou modification de l'autorisation

Le bénéficiaire adresse toute demande de renouvellement ou de modification de la présente autorisation au minimum **cinq mois** avant le début de la période d'occupation du domaine public maritime.

A défaut, le renouvellement ou la modification ne pourra être autorisé.

Est entendu par le terme modification :

- tout changement de superficie ou de période d'occupation ;
- l'usage d'équipement, la réalisation ou la modification d'ouvrages qui ne sont pas pris en compte à l'article 2 du présent arrêté ;
- un changement d'adresse du bénéficiaire ;
un changement de la raison sociale ou encore du siège social de la structure qu'il représente.

Article 15 - Responsabilités et assurances

Le bénéficiaire est tenu seul responsable des accidents ou dommages résultant, sur le lieu de l'occupation, de la réalisation et de l'exploitation des ouvrages et équipements.

Il contracte les assurances couvrant les dommages correspondants, et, en cas de modification des contrats, transmet au gestionnaire du domaine public maritime les documents attestant de la couverture effective.

Le bénéficiaire rend compte à l'autorité gestionnaire de tout dommage qu'il a causé au domaine public maritime. Il n'effectue aucune réparation en l'absence de prescription de l'autorité compétente.

Le bénéficiaire ne peut réclamer d'indemnité à l'encontre de l'État en cas de modification de la configuration des lieux par rapport à celle existante le jour de la signature du présent arrêté.

En aucun cas le bénéficiaire ne pourra tenir l'État responsable des dommages et dégradations causés du fait de l'occupation consentie sur le domaine public maritime.

Article 16 - Voies et délais de recours

Conformément aux dispositions des articles R. 421-1 à R. 421-5 du code de justice administrative, le présent arrêté peut faire l'objet d'un recours contentieux devant le

Préfecture de la Corse-du-Sud – Palais Lantivy – Cours Napoléon – 20188 Ajaccio cedex 9 – Standard : 04.95.11.12.13

Accueil général ouvert du lundi au vendredi de 8h30 à 11h30 et de 13h30 à 15h30

Adresse électronique : prefecture@corse-du-sud.gouv.fr – www.corse-du-sud.gouv.fr

Facebook : @prefecture2a – Twitter : @Prefet2A


tribunal administratif de Bastia dans le délai de deux mois à compter de sa notification. Le tribunal administratif peut être saisi par l'application « Télérecours citoyens » accessible par le site www.telerecours.fr

Article 17 - Notification & publicité du présent arrêté

Le sous-préfet de Sartène, la directrice régionale des finances publiques et le directeur de la mer et du littoral de Corse sont chargés, chacun en ce qui le concerne, d'assurer l'exécution du présent arrêté, qui sera notifié au pétitionnaire par les soins du directeur de la mer et du littoral de Corse. Les documents seront consultables auprès de la direction de la mer et du littoral de Corse.

Fait à Sartène, le 31 mars 2022

**Pour le préfet et par délégation
Le sous-préfet de Sartène**

A blue ink signature consisting of a large loop followed by a horizontal line extending to the right.

Arnaud GILLET

2022-013S
DIJOU Patricia
SARL Nautique Aventure
Maora, BONIFACIO

Ponton démontable
30 m²



Direction de la mer et du littoral de Corse

2A-2022-03-31-00014

31/03/2022 : M.Arnaud GILLET

2022-014S CERBERA Marie Pierre Arrêté Plan

**Arrêté n°
portant autorisation d'occupation du domaine public maritime
Dossier n°2022-014S**

**Le Préfet de Corse, préfet de la Corse-du-Sud
Chevalier de la Légion d'honneur
Chevalier de l'Ordre National du Mérite**

- Vu** le code de l'environnement, notamment son article L.321-9 ;
- Vu** le code général de la propriété des personnes publiques (CG3P) ;
- Vu** le code de l'urbanisme ;
- Vu** l'ordonnance n°2017-562 du 19 avril 2017, relative à la propriété des personnes pour le titre d'occupation du domaine public maritime naturel ;
- Vu** la loi 2011-1749 du 05 décembre 2011 relative au plan d'aménagement et de développement durable de la Corse (PADDUC) ;
- Vu** la loi 2021-1465 du 10 novembre 2021 portant diverses disposition de vigilance sanitaire ;
- Vu** le décret n°70-229 du 17 mars 1970 portant déconcentration administrative en ce qui concerne le domaine public administratif ;
- Vu** le décret n°2004-374 du 29 avril 2004 modifié relatif aux pouvoirs des préfets, à l'organisation et à l'action des services de l'État dans les régions et les départements ;
- Vu** le décret du Président de la République du 15 février 2022 portant nomination de M. Amaury de SAINT-QUENTIN, préfet hors classe, en qualité de préfet de Corse, préfet de la Corse-du-Sud ;
- Vu** le procès-verbal du 3 mars 2022 d'installation dans ses fonctions de M. Amaury de SAINT-QUENTIN préfet hors classe, en qualité de préfet de Corse, préfet de la Corse-du-Sud ;
- Vu** le décret du Président de la République du 29 août 2019 nommant M. Arnaud GILLET sous-préfet de Sartène ;
- Vu** le décret n° 2021-1140 du 1^{er} septembre 2021 relatif à la direction de la mer et du littoral de Corse ;

- Vu** l'arrêté de la ministre de la transition écologique et de la ministre de la mer, en date du 23 septembre 2021, nommant M. Riyad DJAFFAR directeur de la mer et du littoral de Corse ;
- Vu** la délibération 15/235 AC de l'assemblée de Corse du 02 octobre 2015 portant approbation du PADDUC ;
- Vu** la délibération 15/236 AC de l'assemblée de Corse du 02 octobre 2015 approuvant la liste des espaces terrestres et marins, sites et paysages remarquables ou caractéristiques ;
- Vu** la délibération 15/237 AC de l'assemblée de Corse du 02 octobre 2015 approuvant la carte des vocations des plages et séquences littorales dans lesquelles peuvent être autorisés des aménagements légers ;
- Vu** la demande d'occupation temporaire du domaine public maritime formulée le 09/12/2021 par Mme CERBERA Marie-Pierre, sur la commune de Porto-Vecchio, plage de Santa Giulia ;
- Vu** l'avis favorable du maire en date du 10/01/2022 ;

CONSIDERANT que l'occupation demandée ne fait pas obstacle aux usages correspondant à l'affectation des immeubles du domaine public maritime sur le site considéré ;

CONSIDERANT que l'accès libre et gratuit à la plage par le public est maintenu, hormis pour ce qui concerne l'utilisation des équipements et services que le pétitionnaire entend mettre à disposition des usagers sous certaines conditions ;

CONSIDERANT que les formalités de publicité relatives aux demandes d'occupation à vocation économique ont été dûment accomplies ;

Sur proposition du Sous-Préfet de l'arrondissement de Sartène

ARRÊTE

Article 1^{er} – Bénéficiaire de l'autorisation

L'enseigne - Corse Nature Évasion, immatriculée au registre de commerce et des sociétés sous le n°432 182 020, représentée par Madame CERBERA Marie-Pierre, demeurant Lieu-dit Vaciu Del Monte Muratello - 20137 Porto-Vecchio, ci-après désignée par le terme « bénéficiaire », est autorisée à occuper le domaine public maritime suivant les conditions du présent arrêté.

Article 2 - Objet de l'autorisation

Le bénéficiaire est autorisé à implanter et maintenir les ouvrages et équipements décrits ci-après, sur la commune de Porto-Vecchio lieu-dit Santa Giulia pour une base nautique ;
L'occupation est circonscrite à la zone figurant au plan annexé, pour une surface de 23 m² servant d'assiette à :
- un local démontable d'une superficie de 12 m² ;

Préfecture de la Corse-du-Sud – Palais Lantivy – Cours Napoléon – 20188 Ajaccio cedex 9 – Standard : 04.95.11.12.13

Accueil général ouvert du lundi au vendredi de 8h30 à 11h30 et de 13h30 à 15h30

Adresse électronique : prefecture@corse-du-sud.gouv.fr – www.corse-du-sud.gouv.fr

Facebook : @prefecture2a – Twitter : @Prefet2A

- une terrasse démontable d'une superficie de 8 m² ;
 - un stockage sur sable de 3 m², pour 5 engins motorisés type jet-skis ;
- Coordonnées GPS : 41°31'57.00''N / 09°16'32.00''E

Prescriptions à respecter ;

- **pas de circulation ni stationnement sur la plage de tous engins motorisés (VNI, quads, etc.) ;**
- **pas de stockage de carburant sur le Domaine Public Maritime ;**

La présente autorisation a pour seul objet de mettre des immeubles du domaine public maritime à disposition du bénéficiaire, lequel est tenu d'obtenir les autres autorisations administratives nécessaires, le cas échéant, à raison de la nature des ouvrages réalisés, des équipements utilisés, et des activités pratiquées.

Sur le lieu de l'occupation, le bénéficiaire affiche le présent arrêté et le plan d'implantation à l'attention des usagers. Lorsque le bénéficiaire promeut ses activités via un site internet, il rend librement consultables ces documents par des liens accessibles directement sur la page d'accueil du site. L'accès à la plage doit rester public.

Article 3 - Durée de l'autorisation

L'autorisation est valable du 01/06/2022 au 30/09/2022 dans les conditions fixées par le présent arrêté.

Cette durée inclut le montage des ouvrages et équipements prévus, leur utilisation, puis leur démontage et leur enlèvement.

Article 4 - Nature de l'autorisation

La présente autorisation est précaire et révocable, conformément aux articles L.2122 et L.2122-3 du code général de la propriété des personnes publiques.

Elle n'est pas constitutive de droits réels.

Elle exclut la tacite reconduction.

Elle est strictement personnelle, et ne peut donc faire l'objet d'une cession au bénéfice d'une tierce personne. Les ouvrages et équipements autorisés ne peuvent être ni loués, ni vendus, et ne peuvent être utilisés comme support publicitaire.

Le titulaire peut assortir l'usage de certains équipements d'une rémunération. Dans ce cas, les tarifs sont affichés et visibles par les usagers du domaine public maritime.

Si le site de l'occupation devait faire l'objet d'une concession au profit de la commune dont elle dépend avant la fin de la présente autorisation, cette dernière, cesserait de plein droit à la date de l'entrée en vigueur de ladite concession, conformément aux dispositions prévues à [l'article L.2124-4](#) du code général de la propriété des personnes publiques

Article 5 - Clauses financières - redevance domaniale

En contrepartie de l'occupation privative du domaine public ainsi que des avantages de toute nature procurés par l'utilisation du bien, l'occupant s'acquittera d'une redevance d'occupation du domaine public dont le montant a été déterminé conformément aux principes énoncés aux articles L 2125-1 et L 2125-3 du CG3P.

La présente autorisation d'occuper le domaine public est conclue moyennant le paiement d'une redevance d'un montant annuel de 1 658,00 euros.

La redevance est payable par terme annuel et d'avance dès signature de la présente autorisation à la caisse de la Direction Régionale des Finances Publiques de Corse et du département de la Corse-du-Sud.

Article 6 - Entretien et travaux durant l'autorisation

Préfecture de la Corse-du-Sud – Palais Lantivy – Cours Napoléon – 20188 Ajaccio cedex 9 – Standard : 04.95.11.12.13

Accueil général ouvert du lundi au vendredi de 8h30 à 11h30 et de 13h30 à 15h30

Adresse électronique : prefecture@corse-du-sud.gouv.fr – www.corse-du-sud.gouv.fr

Facebook : @prefecture2a – Twitter : @Prefet2A

Le bénéficiaire entretient à ses frais et risques les ouvrages et équipements sur le lieu de l'occupation.

Conformément à l'article L. 321-9 du code de l'environnement, il est rappelé que la circulation de véhicules à moteur pour le compte du bénéficiaire n'est pas autorisée sur le domaine public maritime.

Par conséquent pour l'implantation des ouvrages, l'installation des équipements, leur maintenance, leur protection ou encore leur exploitation courante, aucune intervention de véhicule de chantier n'est autorisée. Toutefois, le bénéficiaire peut formuler une demande au Préfet afin que soient autorisées les interventions et travaux nécessaires à la sécurité du site et de ses usagers.

Le Préfet peut prendre ou imposer toutes mesures indispensables à la conservation du domaine public maritime, y compris sur le lieu de l'occupation, sans que le bénéficiaire puisse se prévaloir d'une indemnité.

Article 7 - Accès et usage des ouvrages et équipements sur le lieu de l'occupation

Le bénéficiaire est tenu de conserver le libre accès du public au domaine public maritime, quelles que soient les conditions de son occupation.

Il ne peut en aucun cas entraver la libre circulation du public, hormis à l'intérieur du périmètre de l'occupation qui lui est consentie par le présent arrêté, à raison de la nature des activités dont il a la responsabilité. Il peut soumettre l'usage de certains de ses équipements à un règlement intérieur, au versement d'une caution, ou encore à une rémunération. Dans ce cas, le règlement intérieur, le montant des cautions, et les tarifs en vigueur sont affichés à l'attention du public. Lorsque le bénéficiaire promeut ses activités via un site internet, il y rend librement consultables ces informations.

Aucun ouvrage ni équipement ne sera positionné à moins de 3 mètres du rivage de la mer afin de préserver la circulation en toute sécurité du public sur la plage.

Tout affichage de conditions limitant l'accès à la plage par le public, ou la restriction d'usages hors du périmètre de l'occupation est interdit. En aucun cas les ouvrages, équipements, documents de promotion y compris électroniques, ou encore affichages publicitaires, se rapportant à l'occupation qui fait l'objet du présent arrêté, ne doivent porter la mention d'un accès ou d'un usage privatifs du domaine public maritime.

Le bénéficiaire matérialise les limites de l'emplacement attribué sur une hauteur minimale de 50 cm, de telle manière que les espaces dont l'usage est soumis aux conditions d'exploitation fixées par le bénéficiaire soient clairement identifiées. Les installations sont ainsi circonscrites par un moyen tel que brise-vue, ruban, ou canisse. Dans tous les cas, ce moyen doit être assujéti au sol de telle manière qu'il ne puisse pas être déplacé involontairement par les usagers du site.

Article 8 - Dispositions diverses

Les divers matériels utilisés ou exploités devront être conformes aux normes exigées dans chaque branche professionnelle d'activité et satisfaire notamment aux conditions d'hygiène et de sécurité en vigueur.

En cas d'alerte Météo France de vigilance de vague submersion (VVS) le titulaire est tenu de se référer et de suivre les préconisations présentes dans le *plan de sauvegarde communal*.

Article 9 – Stockage de carburants

Le stockage de carburant sur le Domaine Public Maritime (DPM) est interdit et il

Préfecture de la Corse-du-Sud – Palais Lantivy – Cours Napoléon – 20188 Ajaccio cedex 9 – Standard : 04.95.11.12.13

Accueil général ouvert du lundi au vendredi de 8h30 à 11h30 et de 13h30 à 15h30

Adresse électronique : prefecture@corse-du-sud.gouv.fr – www.corse-du-sud.gouv.fr

Facebook : @prefecture2a – Twitter : @Prefet2A

est à la charge du bénéficiaire de vérifier la réglementation de sa commune en matière d'utilisation d'hydrocarbure sur le DPM.

Conformément aux dispositions de l'article L216-6 du code de l'environnement, le déversement de carburant en mer, sur les plans inclinés et en tous lieux susceptibles de ruisseler en mer est considéré comme un délit.

Article 10 - Prescriptions Natura 2000

Le bénéficiaire dont l'occupation est située dans le périmètre d'influence d'un site Natura 2000 applique les prescriptions particulières établies par l'autorité environnementale, et jointes, le cas échéant, en annexe du présent arrêté.

Article 11 - Accès des agents de contrôle

Les agents chargés de la police de la conservation du domaine public maritime doivent pouvoir librement accéder en tout temps à toute partie de l'occupation, sur simple information verbale.

Article 12 - Fin de l'autorisation

La présente autorisation pourra être abrogée sans préjudice, s'il y a lieu, des poursuites pour contravention de grande voirie.

L'abrogation pourra notamment être prononcée :

- en cas d'occupation ou d'usage du domaine public maritime non-conforme à tout ou partie du présent arrêté ;
- à la demande de la directrice régionale des finances publiques, en cas d'inexécution d'une des clauses ou conditions financières du présent arrêté ;
- en cas de faillite du bénéficiaire ;
- à tout moment à la demande du bénéficiaire, en adressant au Préfet une demande motivée avec un courrier en accusé réception.

Article 13 - Fin de l'occupation

A l'échéance de la période d'occupation autorisée ou en cas d'abrogation, et sauf demande expresse contraire de l'administration, les ouvrages et équipements existants sur la dépendance domaniale sont retirés.

Dans le cas où le bénéficiaire a été autorisé à occuper des ouvrages déjà réalisés, la démolition s'applique aux ouvrages précédemment réalisés, comme à celles éventuellement édifiées par le bénéficiaire.

Article 14 - Remise en état du site

Le bénéficiaire informe par courrier postal avec accusé de réception l'autorité gestionnaire du domaine public maritime, à la fin de chaque période effective d'occupation, de la remise des lieux en leur état primitif.

L'autorité gestionnaire du domaine public maritime peut exiger la réalisation d'un constat contradictoire dans un délai d'un mois après réception du courrier. A défaut d'avoir informé l'administration de la remise des lieux en leur état primitif, les réparations et sanctions motivées par la dégradation du domaine public maritime sur le site de l'occupation incomberont au bénéficiaire.

Préfecture de la Corse-du-Sud – Palais Lantivy – Cours Napoléon – 20188 Ajaccio cedex 9 – Standard : 04.95.11.12.13

Accueil général ouvert du lundi au vendredi de 8h30 à 11h30 et de 13h30 à 15h30

Adresse électronique : prefecture@corse-du-sud.gouv.fr – www.corse-du-sud.gouv.fr

Facebook : @prefecture2a – Twitter : @Prefet2A

Le présent article est applicable également en cas de retrait ou de cessation de l'autorisation avant terme.

Article 15 - Renouvellement ou modification de l'autorisation

Le bénéficiaire adresse toute demande de renouvellement ou de modification de la présente autorisation au minimum **cinq mois** avant le début de la période d'occupation du domaine public maritime.

A défaut, le renouvellement ou la modification ne pourra être autorisé.

Est entendu par le terme modification :

- tout changement de superficie ou de période d'occupation ;
- l'usage d'équipement, la réalisation ou la modification d'ouvrages qui ne sont pas pris en compte à l'article 2 du présent arrêté ;
- un changement d'adresse du bénéficiaire ;

un changement de la raison sociale ou encore du siège social de la structure qu'il représente.

Article 16 - Responsabilités et assurances

Le bénéficiaire est tenu seul responsable des accidents ou dommages résultant, sur le lieu de l'occupation, de la réalisation et de l'exploitation des ouvrages et équipements.

Il contracte les assurances couvrant les dommages correspondants, et, en cas de modification des contrats, transmet au gestionnaire du domaine public maritime les documents attestant de la couverture effective.

Le bénéficiaire rend compte à l'autorité gestionnaire de tout dommage qu'il a causé au domaine public maritime. Il n'effectue aucune réparation en l'absence de prescription de l'autorité compétente.

Le bénéficiaire ne peut réclamer d'indemnité à l'encontre de l'État en cas de modification de la configuration des lieux par rapport à celle existante le jour de la signature du présent arrêté.

En aucun cas le bénéficiaire ne pourra tenir l'État responsable des dommages et dégradations causés du fait de l'occupation consentie sur le domaine public maritime.

Article 17 - Voies et délais de recours

Conformément aux dispositions des articles R. 421-1 à R. 421-5 du code de justice administrative, le présent arrêté peut faire l'objet d'un recours contentieux devant le tribunal administratif de Bastia dans le délai de deux mois à compter de sa notification. Le tribunal administratif peut être saisi par l'application « Télérecours citoyens » accessible par le site www.telerecours.fr

Article 18 - Notification & publicité du présent arrêté

Le sous-préfet de Sartène, la directrice régionale des finances publiques et le directeur de la mer et du littoral de Corse sont chargés, chacun en ce qui le concerne, d'assurer l'exécution du présent arrêté, qui sera notifié au pétitionnaire par les soins du directeur de la mer et du littoral de Corse. Les documents seront consultables auprès de la direction de la mer et du littoral de Corse.

Préfecture de la Corse-du-Sud – Palais Lantivy – Cours Napoléon – 20188 Ajaccio cedex 9 – Standard : 04.95.11.12.13


Accueil général ouvert du lundi au vendredi de 8h30 à 11h30 et de 13h30 à 15h30

Adresse électronique : prefecture@corse-du-sud.gouv.fr – www.corse-du-sud.gouv.fr

Facebook : @prefecture2a – Twitter : @Prefet2A

Fait à Sartène, le 31 mars 2022

**Pour le préfet et par délégation,
Le sous-préfet de Sartène**

A handwritten signature in blue ink, consisting of a stylized, cursive script that starts with a large loop and ends with a long horizontal stroke.

Arnaud GILLET

Préfecture de la Corse-du-Sud – Palais Lantivy – Cours Napoléon – 20188 Ajaccio cedex 9 – Standard : 04.95.11.12.13
Accueil général ouvert du lundi au vendredi de 8h30 à 11h30 et de 13h30 à 15h30
Adresse électronique : prefecture@corse-du-sud.gouv.fr – www.corse-du-sud.gouv.fr
Facebook : @prefecture2a – Twitter : @Prefet2A



2022-014S
CERBERA Marie-Pierre
Santa Giulia, PORTO-VECCHIO

Direction de la mer et du littoral de Corse

2A-2022-03-31-00015

31/03/2022 : M.Arnaud GILLET

2022-016S BALDI Yoann Arrêté Plan

**Arrêté n°
portant autorisation d'occupation du domaine public maritime
Dossier n° 2022-016S**

**Le Préfet de Corse, préfet de la Corse-du-Sud
Chevalier de la Légion d'honneur
Chevalier de l'Ordre National du Mérite**

- Vu** le code de l'environnement, notamment son article L.321-9 ;
- Vu** le code général de la propriété des personnes publiques (CG3P) ;
- Vu** le code de l'urbanisme ;
- Vu** l'ordonnance n°2017-562 du 19 avril 2017, relative à la propriété des personnes pour le titre d'occupation du domaine public maritime naturel ;
- Vu** la loi 2011-1749 du 05 décembre 2011 relative au plan d'aménagement et de développement durable de la Corse (PADDUC) ;
- Vu** la loi 2021-1465 du 10 novembre 2021 portant diverses disposition de vigilance sanitaire ;
- Vu** le décret n°70-229 du 17 mars 1970 portant déconcentration administrative en ce qui concerne le domaine public administratif ;
- Vu** le décret n°2004-374 du 29 avril 2004 modifié relatif aux pouvoirs des préfets, à l'organisation et à l'action des services de l'État dans les régions et les départements ;
- Vu** le décret du Président de la République du 15 février 2022 portant nomination de M. Amaury de SAINT-QUENTIN, préfet hors classe, en qualité de préfet de Corse, préfet de la Corse-du-Sud ;
- Vu** le procès-verbal du 3 mars 2022 d'installation dans ses fonctions de M. Amaury de SAINT-QUENTIN préfet hors classe, en qualité de préfet de Corse, préfet de la Corse-du-Sud ;

- Vu** le décret du Président de la République du 29 août 2019 nommant M. Arnaud GILLET sous-préfet de Sartène ;
- Vu** le décret n° 2021-1140 du 1^{er} septembre 2021 relatif à la direction de la mer et du littoral de Corse ;
- Vu** l'arrêté de la ministre de la transition écologique et de la ministre de la mer, en date du 23 septembre 2021, nommant M. Riyad DJAFFAR directeur de la mer et du littoral de Corse ;
- Vu** la délibération 15/235 AC de l'assemblée de Corse du 02 octobre 2015 portant approbation du PADDUC ;
- Vu** la délibération 15/236 AC de l'assemblée de Corse du 02 octobre 2015 approuvant la liste des espaces terrestres et marins, sites et paysages remarquables ou caractéristiques ;
- Vu** la délibération 15/237 AC de l'assemblée de Corse du 02 octobre 2015 approuvant la carte des vocations des plages et séquences littorales dans lesquelles peuvent être autorisés des aménagements légers ;
- Vu** la demande d'occupation temporaire du domaine public maritime formulée le 10/12/2021 par M. Baldi Yoann, sur la commune de Porto-Vecchio, plage de la Sauvagie ;
- Vu** la consultation du maire en date du 17/12/2021 ;

CONSIDERANT que la plage de la Sauvagie, commune de Porto-Vecchio est identifiée dans le PADDUC comme étant une plage à vocation URBAINE ;

CONSIDERANT que l'occupation demandée ne fait pas obstacle aux usages correspondant à l'affectation des immeubles du domaine public maritime sur le site considéré ;

CONSIDERANT que l'accès libre et gratuit à la plage par le public est maintenu, hormis pour ce qui concerne l'utilisation des équipements et services que le pétitionnaire entend mettre à disposition des usagers sous certaines conditions ;

CONSIDERANT que les formalités de publicité relatives aux demandes d'occupation à vocation économique ont été dûment accomplies ;

Sur proposition du Sous-préfet de l'arrondissement de Sartène

ARRETE

Préfecture de la Corse-du-Sud – Palais Lantivy – Cours Napoléon – 20188 Ajaccio cedex 9 – Standard : 04.95.11.12.13

Accueil général ouvert du lundi au vendredi de 8h30 à 11h30 et de 13h30 à 15h30

Adresse électronique : prefecture@corse-du-sud.gouv.fr – www.corse-du-sud.gouv.fr

Facebook : @prefecture2a – Twitter : @Prefet2A

Article 1^{er} - Bénéficiaire de l'autorisation

L'EURL - Don Cesar Nautique, immatriculée au registre de commerce et des sociétés sous le n°830 010 328, représentée par Monsieur BALDI Yoann, demeurant Rue Commandant Quilici - 20137 Porto-Vecchio, ci-après désigné par le terme « bénéficiaire », est autorisé à occuper le domaine public maritime suivant les conditions du présent arrêté.

Article 2 - Objet de l'autorisation

Le bénéficiaire est autorisé à implanter et maintenir les ouvrages et équipements décrits ci-après, sur la commune de Porto-Vecchio lieu-dit la Sauvagerie pour une base nautique . L'occupation est circonscrite à la zone figurant au plan annexé, pour une surface de 112 m² servant d'assiette à :

- 4 engins motorisés type bateaux ;
- un ponton flottant d'une superficie de 83 m² ;
- un stockage en mer d'une superficie de 29 m² ;

Coordonnées GPS : 41°35'55.24''N / 09°17'70.37''E

La présente autorisation a pour seul objet de mettre des immeubles du domaine public maritime à disposition du bénéficiaire, lequel est tenu d'obtenir les autres autorisations administratives nécessaires, le cas échéant, à raison de la nature des ouvrages réalisés, des équipements utilisés, et des activités pratiquées.

Sur le lieu de l'occupation, le bénéficiaire affiche le présent arrêté et le plan d'implantation à l'attention des usagers. Lorsque le bénéficiaire promeut ses activités via un site internet, il rend librement consultables ces documents par des liens accessibles directement sur la page d'accueil du site. **L'accès à la plage doit rester public.**

Article 3 - Durée de l'autorisation

L'autorisation est valable du 15/05/2022 au 30/09/2022 dans les conditions fixées par le présent arrêté.

Cette durée inclut le montage des ouvrages et équipements prévus, leur utilisation, puis leur démontage et leur enlèvement.

Article 4 - Nature de l'autorisation

La présente autorisation est précaire et révocable, conformément aux articles L.2122 et L.2122-3 du code général de la propriété des personnes publiques.

Elle n'est pas constitutive de droits réels.

Elle exclut la tacite reconduction.

Elle est strictement personnelle, et ne peut donc faire l'objet d'une cession au bénéfice d'une tierce personne. Les ouvrages et équipements autorisés ne peuvent être ni loués, ni vendus, et ne peuvent être utilisés comme support publicitaire.

Le titulaire peut assortir l'usage de certains équipements d'une rémunération. Dans ce cas, les tarifs sont affichés et visibles par les usagers du domaine public maritime.

Si le site de l'occupation devait faire l'objet d'une concession au profit de la commune dont elle dépend avant la fin de la présente autorisation, cette dernière, cesserait de plein droit à la date de l'entrée en vigueur de ladite concession, conformément aux dispositions prévues à l'article L.2124-4 du code général de la propriété des personnes publiques.

Préfecture de la Corse-du-Sud – Palais Lantivy – Cours Napoléon – 20188 Ajaccio cedex 9 – Standard : 04.95.11.12.13

Accueil général ouvert du lundi au vendredi de 8h30 à 11h30 et de 13h30 à 15h30

Adresse électronique : prefecture@corse-du-sud.gouv.fr – www.corse-du-sud.gouv.fr

Facebook : @prefecture2a – Twitter : @Prefet2A

Article 5 - Clauses financières - redevance domaniale

En contrepartie de l'occupation privative du domaine public ainsi que des avantages de toute nature procurés par l'utilisation du bien, l'occupant s'acquittera d'une redevance d'occupation du domaine public dont le montant a été déterminé conformément aux principes énoncés aux articles L 2125-1 et L 2125-3 du CG3P.

La présente autorisation d'occuper le domaine public est conclue moyennant le paiement d'une redevance d'un montant annuel de 1 887,00 euros.

La redevance est payable par terme annuel et d'avance dès signature de la présente autorisation à la caisse de la Direction Régionale des Finances Publiques de Corse et du département de la Corse-du-Sud.

Article 6 - Entretien et travaux durant l'autorisation

Le bénéficiaire entretient à ses frais et risques les ouvrages et équipements sur le lieu de l'occupation.

Conformément à l'article L. 321-9 du code de l'environnement, il est rappelé que la circulation de véhicules à moteur pour le compte du bénéficiaire n'est pas autorisée sur le domaine public maritime.

Par conséquent pour l'implantation des ouvrages, l'installation des équipements, leur maintenance, leur protection ou encore leur exploitation courante, aucune intervention de véhicule de chantier n'est autorisée. Toutefois, le bénéficiaire peut formuler une demande au Préfet afin que soient autorisées les interventions et travaux nécessaires à la sécurité du site et de ses usagers.

Le Préfet peut prendre ou imposer toutes mesures indispensables à la conservation du domaine public maritime, y compris sur le lieu de l'occupation, sans que le bénéficiaire puisse se prévaloir d'une indemnité.

Article 7 - Accès et usage des ouvrages et équipements sur le lieu de l'occupation

Le bénéficiaire est tenu de conserver le libre accès du public au domaine public maritime, quelles que soient les conditions de son occupation.

Il ne peut en aucun cas entraver la libre circulation du public, hormis à l'intérieur du périmètre de l'occupation qui lui est consentie par le présent arrêté, à raison de la nature des activités dont il a la responsabilité. Il peut soumettre l'usage de certains de ses équipements à un règlement intérieur, au versement d'une caution, ou encore à une rémunération. Dans ce cas, le règlement intérieur, le montant des cautions, et les tarifs en vigueur sont affichés à l'attention du public. Lorsque le bénéficiaire promeut ses activités via un site internet, il y rend librement consultables ces informations.

Aucun ouvrage ni équipement ne sera positionné à moins de 3 mètres du rivage de la mer afin de préserver la circulation en toute sécurité du public sur la plage.

Tout affichage de conditions limitant l'accès à la plage par le public, ou la restriction d'usages hors du périmètre de l'occupation est interdit. En aucun cas les ouvrages, équipements, documents de promotion y compris électroniques, ou encore affichages

publicitaires, se rapportant à l'occupation qui fait l'objet du présent arrêté, ne doivent porter la mention d'un accès ou d'un usage privés du domaine public maritime.

Le bénéficiaire matérialise les limites de l'emplacement attribué sur une hauteur minimale de 50 cm, de telle manière que les espaces dont l'usage est soumis aux conditions d'exploitation fixées par le bénéficiaire soient clairement identifiées. Les installations sont ainsi circonscrites par un moyen tel que brise-vue, ruban, ou canisse. Dans tous les cas, ce moyen doit être assujéti au sol de telle manière qu'il ne puisse pas être déplacé involontairement par les usagers du site.

Article 8 - Dispositions diverses

Les divers matériels utilisés ou exploités devront être conformes aux normes exigées dans chaque branche professionnelle d'activité et satisfaire notamment aux conditions d'hygiène et de sécurité en vigueur.

En cas d'alerte Météo France de vigilance de vague submersion (VVS) le titulaire est tenu de se référer et de suivre les préconisations présentes dans le plan de sauvegarde communal.

Article 9 - Prescriptions Natura 2000

Le bénéficiaire dont l'occupation est située dans le périmètre d'influence d'un site Natura 2000 applique les prescriptions particulières établies par l'autorité environnementale, et jointes, le cas échéant, en annexe du présent arrêté.

Article 10 - Accès des agents de contrôle

Les agents chargés de la police de la conservation du domaine public maritime doivent pouvoir librement accéder en tout temps à toute partie de l'occupation, sur simple information verbale.

Article 11 - Fin de l'autorisation

La présente autorisation pourra être abrogée sans préjudice, s'il y a lieu, des poursuites pour contravention de grande voirie.

L'abrogation pourra notamment être prononcée :

- en cas d'occupation ou d'usage du domaine public maritime non-conforme à tout ou partie du présent arrêté ;
- à la demande de la directrice régionale des finances publiques, en cas d'inexécution d'une des clauses ou conditions financières du présent arrêté ;
- en cas de faillite du bénéficiaire ;
- à tout moment à la demande du bénéficiaire, en adressant au Préfet une demande motivée avec un courrier en accusé réception.

Article 12 - Fin de l'occupation

Préfecture de la Corse-du-Sud – Palais Lantivy – Cours Napoléon – 20188 Ajaccio cedex 9 – Standard : 04.95.11.12.13

Accueil général ouvert du lundi au vendredi de 8h30 à 11h30 et de 13h30 à 15h30

Adresse électronique : prefecture@corse-du-sud.gouv.fr – www.corse-du-sud.gouv.fr

Facebook : @prefecture2a – Twitter : @Prefet2A

A l'échéance de la période d'occupation autorisée ou en cas d'abrogation, et sauf demande expresse contraire de l'administration, les ouvrages et équipements existants sur la dépendance domaniale sont retirés.

Dans le cas où le bénéficiaire a été autorisé à occuper des ouvrages déjà réalisés, la démolition s'applique aux ouvrages précédemment réalisés, comme à celles éventuellement édifiées par le bénéficiaire.

Article 13 - Remise en état du site

Le bénéficiaire informe par courrier postal avec accusé de réception l'autorité gestionnaire du domaine public maritime, à la fin de chaque période effective d'occupation, de la remise des lieux en leur état primitif.

L'autorité gestionnaire du domaine public maritime peut exiger la réalisation d'un constat contradictoire dans un délai d'un mois après réception du courrier. A défaut d'avoir informé l'administration de la remise des lieux en leur état primitif, les réparations et sanctions motivées par la dégradation du domaine public maritime sur le site de l'occupation incomberont au bénéficiaire.

Le présent article est applicable également en cas de retrait ou de cessation de l'autorisation avant terme.

Article 14 - Renouvellement ou modification de l'autorisation

Le bénéficiaire adresse toute demande de renouvellement ou de modification de la présente autorisation au minimum **cinq mois** avant le début de la période d'occupation du domaine public maritime.

A défaut, le renouvellement ou la modification ne pourra être autorisé.

Est entendu par le terme modification :

- tout changement de superficie ou de période d'occupation ;
- l'usage d'équipement, la réalisation ou la modification d'ouvrages qui ne sont pas pris en compte à l'article 2 du présent arrêté ;
- un changement d'adresse du bénéficiaire ;
un changement de la raison sociale ou encore du siège social de la structure qu'il représente.

Article 15 - Responsabilités et assurances

Le bénéficiaire est tenu seul responsable des accidents ou dommages résultant, sur le lieu de l'occupation, de la réalisation et de l'exploitation des ouvrages et équipements.

Il contracte les assurances couvrant les dommages correspondants, et, en cas de modification des contrats, transmet au gestionnaire du domaine public maritime les documents attestant de la couverture effective.

Le bénéficiaire rend compte à l'autorité gestionnaire de tout dommage qu'il a causé au domaine public maritime. Il n'effectue aucune réparation en l'absence de prescription de l'autorité compétente.

Le bénéficiaire ne peut réclamer d'indemnité à l'encontre de l'État en cas de modification de la configuration des lieux par rapport à celle existante le jour de la signature du présent arrêté.

En aucun cas le bénéficiaire ne pourra tenir l'État responsable des dommages et dégradations causés du fait de l'occupation consentie sur le domaine public maritime.

Article 16 - Voies et délais de recours

Conformément aux dispositions des articles R. 421-1 à R. 421-5 du code de justice administrative, le présent arrêté peut faire l'objet d'un recours contentieux devant le tribunal administratif de Bastia dans le délai de deux mois à compter de sa notification. Le tribunal administratif peut être saisi par l'application « Télérecours citoyens » accessible par le site www.telerecours.fr


Article 17 - Notification & publicité du présent arrêté

Le sous-préfet de Sartène, la directrice régionale des finances publiques et le directeur de la mer et du littoral de Corse sont chargés, chacun en ce qui le concerne, d'assurer l'exécution du présent arrêté, qui sera notifié au pétitionnaire par les soins du directeur de la mer et du littoral de Corse. Les documents seront consultables auprès de la direction de la mer et du littoral de Corse.

Fait à Sartène, le 31 mars 2022

Pour le préfet et par délégation

Le sous-préfet de Sartène

A blue ink signature consisting of a large loop followed by a horizontal line extending to the right.

Arnaud GILLET



Ponton flottant 83 m²
Stockage en mer 29 m²
4 engins motorisés

2022-016S
BALDI Yoann (DON CESAR NAUTIC)
Sauvagie, PORTO-VECCHIO