

RECUEIL DES ACTES  
ADMINISTRATIFS  
N°2A-2024-037

PUBLIÉ LE 21 MARS 2024

# Sommaire

## Direction de la mer et du Littoral Corse /

2A-2024-03-12-00028 - Arrêté portant autorisation d occupation du domaine public maritime - ABEL ANNE (7 pages)	Page 4
2A-2024-03-12-00034 - Arrêté portant autorisation d occupation du domaine public maritime - ANGELINI Pascal (7 pages)	Page 12
2A-2024-03-12-00041 - Arrêté portant autorisation d occupation du domaine public maritime - BAUD Christelle (7 pages)	Page 20
2A-2024-03-12-00032 - Arrêté portant autorisation d occupation du domaine public maritime - BEGIN Sophie (7 pages)	Page 28
2A-2024-03-12-00045 - Arrêté portant autorisation d occupation du domaine public maritime - BRANCA Sébastien (7 pages)	Page 36
2A-2024-03-12-00042 - Arrêté portant autorisation d occupation du domaine public maritime - CANARELLI Paul (7 pages)	Page 44
2A-2024-03-12-00043 - Arrêté portant autorisation d occupation du domaine public maritime - CANARELLI Paul (7 pages)	Page 52
2A-2024-03-12-00035 - Arrêté portant autorisation d occupation du domaine public maritime - EMPTAZ-COLOMB Patrick (7 pages)	Page 60
2A-2024-03-12-00039 - Arrêté portant autorisation d occupation du domaine public maritime - FLORIANI Géraldine (7 pages)	Page 68
2A-2024-03-12-00040 - Arrêté portant autorisation d occupation du domaine public maritime - FLORIANI Géraldine (7 pages)	Page 76
2A-2024-03-12-00037 - Arrêté portant autorisation d occupation du domaine public maritime - FOURNAUX Yannick (7 pages)	Page 84
2A-2024-03-12-00029 - Arrêté portant autorisation d occupation du domaine public maritime - GASSET Olivier (7 pages)	Page 92
2A-2024-03-12-00033 - Arrêté portant autorisation d occupation du domaine public maritime - HEINE Gregor (7 pages)	Page 100
2A-2024-03-12-00026 - Arrêté portant autorisation d occupation du domaine public maritime - KIEN-DIJOU-BOTTI Patricia (7 pages)	Page 108
2A-2024-03-12-00027 - Arrêté portant autorisation d occupation du domaine public maritime - LE GRAND Jean-Michel (7 pages)	Page 116
2A-2024-03-12-00046 - Arrêté portant autorisation d occupation du domaine public maritime - LUCIANI Stéphan (7 pages)	Page 124
2A-2024-03-12-00031 - Arrêté portant autorisation d occupation du domaine public maritime - MARCELLESI Jean-Noël (7 pages)	Page 132
2A-2024-03-12-00038 - Arrêté portant autorisation d occupation du domaine public maritime - TERRAZZONI Julien (7 pages)	Page 140

2A-2024-03-12-00030 - Arrêté portant autorisation d occupation du  
domaine public maritime - TORLAI Gilles (7 pages)

Page 148

2A-2024-03-12-00044 - Arrêté portant autorisation d occupation du  
domaine public maritime - VENET Nadège (8 pages)

Page 156

Direction de la mer et du Littoral Corse

2A-2024-03-12-00028

12/03/2024

Arrêté portant autorisation d'occupation du  
domaine public maritime - ABEL ANNE



**PRÉFET  
DE LA CORSE-  
DU-SUD**

*Liberté  
Égalité  
Fraternité*

**Direction de la mer  
et du littoral de Corse**

**Service gestion intégrée  
de la mer et du littoral**

Dossier n°2024-015S

**Arrêté n°  
portant autorisation d'occupation du domaine public maritime**

**Le préfet de Corse, préfet de la Corse-du-Sud  
Chevalier de la Légion d'honneur  
Officier de l'ordre national du Mérite**

- Vu** le code de l'environnement, notamment son article L321-9 ;
- Vu** le code général de la propriété des personnes publiques (CG3P), notamment ses articles L2111-1, L2122-1 à L2122-3 ;
- Vu** l'ordonnance n°2017-562 du 19 avril 2017, relative à la propriété des personnes pour le titre d'occupation du domaine public maritime naturel ;
- Vu** la loi n°2011-1749 du 05 décembre 2011 relative au plan d'aménagement et de développement durable de la Corse (PADDUC) ;
- Vu** le décret n°2004-374 du 29 avril 2004 modifié relatif aux pouvoirs des préfets, à l'organisation et à l'action des services de l'État dans les régions et les départements ;
- Vu** le décret du Président de la République du 15 février 2022 portant nomination de M. Amaury DE SAINT-QUENTIN, préfet hors classe, en qualité de préfet de Corse, préfet de la Corse-du-Sud ;
- Vu** le décret du Président de la République du 14 octobre 2022 nommant M. Gaël ROUSSEAU sous-préfet de l'arrondissement de Sartène ;
- Vu** le décret n°2021-1140 du 1<sup>er</sup> septembre 2021 relatif à la direction de la mer et du littoral de Corse ;
- Vu** l'arrêté du 23 septembre 2021 portant nomination de M. Riyad DJAFFAR, directeur de la mer et du littoral ;
- Vu** la délibération 15/235 AC de l'assemblée de Corse du 02 octobre 2015 portant approbation du PADDUC ;

Préfecture de la Corse-du-Sud – Palais Lantivy – Cours Napoléon – 20188 Ajaccio cedex 9 – Standard : 04.95.11.12.13  
Accueil général ouvert du lundi au vendredi de 8h30 à 11h30 et de 13h30 à 15h30  
Adresse électronique : [prefecture@corse-du-sud.gouv.fr](mailto:prefecture@corse-du-sud.gouv.fr) – [www.corse-du-sud.gouv.fr](http://www.corse-du-sud.gouv.fr)  
Facebook : @prefecture2a – Twitter : @Prefet2A

- Vu** la délibération 15/236 AC de l'assemblée de Corse du 02 octobre 2015 approuvant la liste des espaces terrestre et marins, sites et paysages remarquables ou caractéristiques ;
- Vu** la délibération 15/237 AC de l'assemblée de Corse du 02 octobre 2015 approuvant la carte des vocations des plages et séquences littorales dans lesquelles peuvent être autorisées des aménagements légers ;
- Vu** la demande d'occupation temporaire du domaine public maritime formulée le 05/12/2023 par Mme ABEL Anne, sur la commune de Porto-Vecchio, plage de Santa Giulia ;
- Vu** l'avis favorable du maire en date du 18/12/2023.

**CONSIDÉRANT** que les formalités de publicité relatives aux demandes d'occupation à vocation économique ont été dûment accomplies.

*Sur proposition du directeur de la mer et du littoral de Corse*

## **ARRÊTE**

### **Article 1<sup>er</sup> – Bénéficiaire de l'autorisation**

La SARL LOCORSA, représentée par Madame ABEL Anne, immatriculée au registre du commerce et des sociétés sous le n°340 555 804, demeurant 575 Lieu-dit Portovecchaccio – 20137 Lecci, ci-après désignée par le terme « bénéficiaire », est autorisée à occuper le domaine public maritime suivant les conditions du présent arrêté.

### **Article 2 – Objet de l'autorisation**

Le bénéficiaire est autorisé à planter et maintenir les ouvrages et équipements décrits ci-après, sur la commune de Porto-Vecchio, lieu-dit Santa Giulia pour des matelas et parasols.

L'occupation est circonscrite à la zone figurant au plan annexé, pour une surface de 100 m<sup>2</sup> servant d'assiette à :

- 30 matelas et 30 parasols.

Coordonnées GPS: 41°31'56.00"N / 09°16'29.80"E

La présente autorisation a pour seul objet de mettre des immeubles du domaine public maritime à disposition du bénéficiaire, lequel est tenu d'obtenir les autres autorisations administratives nécessaires, le cas échéant, à raison de la nature des ouvrages réalisés, des équipements utilisés et des activités pratiquées.

Sur le lieu de l'occupation, le bénéficiaire affiche le présent arrêté et le plan d'implantation à l'attention des usagers.

**L'accès à la plage doit rester public.**

### **Article 3 – Durée de l'autorisation**

L'autorisation est valable du 15/04/2024 au 15/10/2024 dans les conditions fixées par le présent arrêté.

Cette durée inclut le montage des ouvrages et équipements prévus, leur utilisation puis leur démontage et enlèvement.

### **Article 4 - Nature de l'autorisation**

La présente autorisation est précaire et révocable, conformément aux articles L.2122 et L.2122-3 du code général de la propriété des personnes publiques.

Elle n'est pas constitutive de droits réels.

Elle exclut la tacite reconduction.

Elle est strictement personnelle, et ne peut donc faire l'objet d'une cession au bénéfice d'une tierce personne. Les ouvrages et équipements autorisés ne peuvent être ni loués, ni vendus et ne peuvent être utilisés comme support publicitaire.

Le titulaire peut assortir l'usage de certains équipements d'une rémunération. Dans ce cas, les tarifs sont affichés et visibles par les usagers du domaine public maritime.

Si le site de l'occupation devait faire l'objet d'une concession au profit de la commune dont elle dépend avant la fin de la présente autorisation, cette dernière cesserait de plein droit à la date de l'entrée en vigueur de ladite concession, conformément aux dispositions prévues à l'article L.2124-4 du code général de la propriété des personnes publiques.

### **Article 5 – Clause financières – redevance domaniale**

En contrepartie de l'occupation privative du domaine public maritime ainsi que des avantages de toute nature procurés par l'installation du bien, l'occupant s'acquittera d'une redevance d'occupation du domaine public dont le montant a été déterminé conformément aux principes énoncés aux articles L.2125-1 et L.2125-3 du CG3P.

La présente autorisation d'occuper le domaine public est conclue moyennant le paiement d'une redevance d'un montant annuel de 2 500,00 euros.

La redevance est payable par terme annuel et d'avance dès signature de la présente autorisation à la caisse de la Direction Régionale des Finances Publiques de Corse et du département de la Corse-du-Sud.

### **Article 6 – Entretien et travaux durant l'autorisation**

Le bénéficiaire entretient à ses frais et risques les ouvrages et équipements sur le lieu de l'occupation.

Conformément à l'article L.321-9 du code de l'environnement, il est rappelé que la circulation de véhicules à moteur pour le compte du bénéficiaire n'est pas autorisée sur le domaine public maritime.

Par conséquent, pour l'implantation des ouvrages, l'installation des équipements, leur maintenance, leur protection ou encore leur exploitation courante, aucune intervention de véhicule de chantier n'est autorisée. Toutefois, le bénéficiaire peut formuler une demande au préfet afin que soient autorisées les interventions et travaux nécessaires à la sécurité du site et de ses usagers.

Le Préfet peut prendre ou imposer toutes mesures indispensables à la conservation du domaine public maritime, y compris sur le lieu de l'occupation, sans que le bénéficiaire puisse se prévaloir d'une indemnité.

### **Article 7 – Accès et usage des ouvrages et équipements sur le lieu de l'occupation**

Le bénéficiaire est tenu de conserver le libre accès du public au domaine public maritime, quelles que soient les conditions de son occupation.

Il ne peut en aucun cas entraver la libre circulation du public, hormis à l'intérieur du périmètre de l'occupation qui lui est consentie par le présent arrêté, à raison de la nature des activités dont il a la responsabilité. Il peut soumettre l'usage de certains de ses équipements à un règlement intérieur, au versement d'une caution, ou encore à une rémunération. Dans ce cas, le règlement intérieur, le montant des cautions et les tarifs en vigueur sont affichés à l'attention du public. Lorsque le bénéficiaire promeut ses activités via un site internet, il rend librement consultables ces informations par des liens directement sur la page d'accueil du site.

**Aucun ouvrage ni équipement ne sera positionné à moins de 3 mètres du rivage de la mer afin de préserver la circulation en toute sécurité du public sur la plage ;**

**La constatation du non-respect de cette bande de libre passage entraînera la résiliation du présent arrêté.**

Tout affichage de conditions limitant l'accès à la plage par le public, ou la restriction d'usage hors du périmètre de l'occupation est interdit. En aucun cas les ouvrages, équipements, documents de promotion y compris électroniques, ou encore affichages publicitaires se rapportant à l'occupation qui fait l'objet du présent arrêté ne doivent porter la mention d'un accès ou d'un usage privatif du domaine public maritime.

### **Article 8 – Dispositions diverses**

Les divers matériels utilisés ou exploités devront être conformes aux normes exigées dans chaque branche professionnelle d'activité et satisfaire notamment aux conditions d'hygiène et de sécurité en vigueur.

**En cas d'alerte Météo France de vigilance submersion (VVS) le titulaire est tenu de se référer et de suivre les préconisations présentes dans le « plan de sauvegarde communal ».**

### **Article 9 – Prescriptions Natura 2000 ou environnementales**

Le bénéficiaire dont l'occupation est située dans le périmètre d'influence d'un site Natura 2000 applique les prescriptions particulières établies par l'autorité environnementale, et jointes, le cas échéant, en annexe du présent arrêté.

#### **Prescriptions à respecter :**

- ne pas circuler ou stationner sur la plage avec les engins motorisés (VNM, quads, etc..) ;
- interdiction de stocker du carburant sur le domaine public maritime ;
- interdiction de déverser du carburant en mer, sur les plans inclinés et en tous lieux susceptibles de ruisseler en mer.

### **Article 10 – Accès des agents de contrôle**

Les agents chargés de la police de la conservation du domaine public maritime doivent pouvoir librement accéder en tout temps à toute partie de l'occupation, sur simple information verbale.

### **Article 11 – Fin de l'autorisation**

La présente autorisation pourra être abrogée sans préjudice, s'il y a lieu, des poursuites pour contravention de grande voirie ;

#### **L'abrogation pourra notamment être prononcée :**

- en cas d'occupation ou d'usage du domaine public maritime non-conforme à tout ou partie du présent arrêté ;
- à la demande de la directrice régionale des finances publiques, en cas d'inexécution d'une des clauses ou conditions financières du présent arrêté ;
- en cas de faillite du bénéficiaire ;



- à tout moment à la demande du bénéficiaire, en adressant au Préfet une demande motivée avec un courrier en accusé réception.

### **Article 12 – Fin de l’occupation**

A l’échéance de la période d’occupation autorisée ou en cas d’abrogation, et sauf demande express contraire de l’administration, les ouvrages et équipements existants sur la dépendance domaniale sont retirés.

Dans le cas où le bénéficiaire a été autorisé à occuper des ouvrages déjà réalisés, la démolition s’applique aux ouvrages précédemment réalisés, comme à celles éventuellement édifiées par le bénéficiaire.

### **Article 13 – Remise en état du site**

Le bénéficiaire informe par courrier postal avec accusé de réception l’autorité gestionnaire du domaine public maritime, à la fin de chaque période effective d’occupation, de la remise des lieux en leur état primitif.

L’autorité gestionnaire du domaine public maritime peut exiger la résiliation d’un constat contradictoire dans un délai d’un mois après réception du courrier. A défaut d’avoir informé l’administration de la remise des lieux en leur état primitif, les réparations et sanctions motivées par la dégradation du domaine public maritime sur le site de l’occupation incomberont au bénéficiaire.

**Le présent article est applicable également en cas de retrait ou de cessation de l’autorisation avant terme.**

### **Article 14 – Renouvellement ou modification de l’autorisation**

Le bénéficiaire adresse toute demande de renouvellement ou de modification de la présente autorisation au minimum 5 mois avant le début de la période d’occupation du domaine public maritime.

A défaut, le renouvellement ou la modification ne pourra être autorisé.

#### **Est entendu par le terme modification :**

- tout changement de superficie ou de période d’occupation ;
- l’usage d’équipement, la résiliation ou la modification d’ouvrages qui ne sont pas pris en compte à l’article 2 du présent arrêté ;
- un changement d’adresse du bénéficiaire ;
- un changement de la raison sociale ou encore du siège social de la structure qu’il représente.

### **Article 15 – Responsabilités et assurances**

Le bénéficiaire est tenu seul responsable des accidents ou dommages résultant sur le lieu de l’occupation, de la résiliation et de l’exploitation des ouvrages et équipements.

Il contracte les assurances couvrant les dommages correspondants, et, en cas de modification des contrats, transmet au gestionnaire du domaine public maritime les documents attestant de la couverture effective.

Le bénéficiaire rend compte à l’autorité gestionnaire de tout dommage qu’il a causé au domaine public maritime. Il n’effectue aucune réparation en l’absence de prescription de l’autorité compétente.

Le bénéficiaire ne peut réclamer d’indemnité à l’encontre de l’État en cas de modification de la configuration des lieux par rapport à celle existante le jour de la signature du présent arrêté.

En aucun cas le bénéficiaire ne pourra tenir l’État responsable des dommages et dégradations causés du fait de l’occupation consentie sur le domaine public maritime.

**Article 16 – Voies et délais de recours**

Conformément aux dispositions des articles R, 421-1 à R, 421-5 du code de justice administrative, le présent arrêté peut faire l'objet d'un recours contentieux devant le tribunal administratif de Bastia dans le délai de deux mois à compter de sa notification. Le tribunal administratif peut être saisi par l'application « Télérecours citoyens » accessible par le site [www.telerecours.fr](http://www.telerecours.fr).


**Article 17 – Notifications & publicité du présent arrêté**

Le sous-préfet de Sartène, la directrice régionale des finances publiques et le directeur de la mer et du littoral de Corse sont chargés, chacun en ce qui le concerne, d'assurer l'exécution du présent arrêté, qui sera notifié au pétitionnaire par les soins du directeur de la mer et du littoral de Corse. Les documents seront publiés au recueil des actes administratifs de la préfecture de la Corse-du-Sud.

Fait à Sartène, le 12 mars 2024

Pour le préfet et par délégation

Le sous-préfet de Sartène



Gaël ROUSSEAU



**Dossier 2024-015S**  
**ABEL Anne**  
**SARL LOCORSA**  
**Santa Giulia, PORTO-VECCHIO**

Direction de la mer et du Littoral Corse

2A-2024-03-12-00034

12/03/2024

Arrêté portant autorisation d'occupation du  
domaine public maritime - ANGELINI Pascal



**PRÉFET  
DE LA CORSE-  
DU-SUD**

*Liberté  
Égalité  
Fraternité*

**Direction de la mer  
et du littoral de Corse**

**Service gestion intégrée  
de la mer et du littoral**

Dossier n°2024-021S

**Arrêté n°  
portant autorisation d'occupation du domaine public maritime**

**Le préfet de Corse, préfet de la Corse-du-Sud  
Chevalier de la Légion d'honneur  
Officier de l'ordre national du Mérite**

- Vu** le code de l'environnement, notamment son article L321-9 ;
- Vu** le code général de la propriété des personnes publiques (CG3P), notamment ses articles L2111-1, L2122-1 à L2122-3 ;
- Vu** l'ordonnance n°2017-562 du 19 avril 2017, relative à la propriété des personnes pour le titre d'occupation du domaine public maritime naturel ;
- Vu** la loi n°2011-1749 du 05 décembre 2011 relative au plan d'aménagement et de développement durable de la Corse (PADDUC) ;
- Vu** le décret du 23 septembre 1999 portant création de la Réserve Naturelle des Bouches de Bonifacio ;
- Vu** le décret n°2004-374 du 29 avril 2004 modifié relatif aux pouvoirs des préfets, à l'organisation et à l'action des services de l'État dans les régions et les départements ;
- Vu** le décret du Président de la République du 15 février 2022 portant nomination de M. Amaury DE SAINT-QUENTIN, préfet hors classe, en qualité de préfet de Corse, préfet de la Corse-du-Sud ;
- Vu** le décret du Président de la République du 14 octobre 2022 nommant M. Gaël ROUSSEAU sous-préfet de l'arrondissement de Sartène ;
- Vu** le décret n°2021-1140 du 1<sup>er</sup> septembre 2021 relatif à la direction de la mer et du littoral de Corse ;
- Vu** l'arrêté du 23 septembre 2021 portant nomination de M. Riyad DJAFFAR, directeur de la mer et du littoral ;

Préfecture de la Corse-du-Sud – Palais Lantivy – Cours Napoléon – 20188 Ajaccio cedex 9 – Standard : 04.95.11.12.13

Accueil général ouvert du lundi au vendredi de 8h30 à 11h30 et de 13h30 à 15h30

Adresse électronique : [prefecture@corse-du-sud.gouv.fr](mailto:prefecture@corse-du-sud.gouv.fr) – [www.corse-du-sud.gouv.fr](http://www.corse-du-sud.gouv.fr)

Facebook : @prefecture2a – Twitter : @Prefet2A

- Vu** la délibération 15/235 AC de l'assemblée de Corse du 02 octobre 2015 portant approbation du PADDUC ;
- Vu** la délibération 15/236 AC de l'assemblée de Corse du 02 octobre 2015 approuvant la liste des espaces terrestre et marins, sites et paysages remarquables ou caractéristiques ;
- Vu** la délibération 15/237 AC de l'assemblée de Corse du 02 octobre 2015 approuvant la carte des vocations des plages et séquences littorales dans lesquelles peuvent être autorisées des aménagements légers ;
- Vu** la demande d'occupation temporaire du domaine public maritime formulée le 11/12/2023 par M. ANGELINI Pascal, sur la commune de Porto-Vecchio, plage de Palombaggia ;
- Vu** l'avis favorable du maire en date du 09/01/2024 ;
- Vu** la consultation de la RNBB en date du 15/12/2023.

**CONSIDÉRANT** que les formalités de publicité relatives aux demandes d'occupation à vocation économique ont été dûment accomplies.

*Sur proposition du directeur de la mer et du littoral de Corse*

## **ARRÊTE**

### **Article 1<sup>er</sup> – Bénéficiaire de l'autorisation**

La SARL PLAYA BAGGIA, représentée par Monsieur ANGELINI Pascal, immatriculée au registre du commerce et des sociétés sous le n°493 822 696, demeurant Résidence Storia di Blue route de Bocca dell'Oro, ci-après désigné par le terme « bénéficiaire », est autorisé à occuper le domaine public maritime suivant les conditions du présent arrêté.

### **Article 2 – Objet de l'autorisation**

Le bénéficiaire est autorisé à implanter et maintenir les ouvrages et équipements décrits ci-après, sur la commune de Porto-Vecchio, lieu-dit Palombaggia pour une terrasse de restauration sur sable et des matelas / parasols.

L'occupation est circonscrite à la zone figurant au plan annexé, pour une surface de **310 m<sup>2</sup>** servant d'assiette à :

- une terrasse de restauration sur sable d'une superficie de 150 m<sup>2</sup> ;
- 32 matelas et 32 parasols sur une superficie de 160 m<sup>2</sup>.

Coordonnées GPS: 41°33'14.1984"N / 09°19'60.9888"E.

La présente autorisation a pour seul objet de mettre des immeubles du domaine public maritime à disposition du bénéficiaire, lequel est tenu d'obtenir les autres autorisations administratives nécessaires, le cas échéant, à raison de la nature des ouvrages réalisés, des équipements utilisés et des activités pratiquées.

Sur le lieu de l'occupation, le bénéficiaire affiche le présent arrêté et le plan d'implantation à l'attention des usagers.

**L'accès à la plage doit rester public.**

### **Article 3 – Durée de l'autorisation**

L'autorisation est valable du 01/04/2024 au 15/11/2024 dans les conditions fixées par le présent arrêté.

Cette durée inclut le montage des ouvrages et équipements prévus, leur utilisation puis leur démontage et enlèvement.

### **Article 4 - Nature de l'autorisation**

La présente autorisation est précaire et révocable, conformément aux articles L.2122 et L.2122-3 du code général de la propriété des personnes publiques.

Elle n'est pas constitutive de droits réels.

Elle exclut la tacite reconduction.

Elle est strictement personnelle, et ne peut donc faire l'objet d'une cession au bénéfice d'une tierce personne. Les ouvrages et équipements autorisés ne peuvent être ni loués, ni vendus et ne peuvent être utilisés comme support publicitaire.

Le titulaire peut assortir l'usage de certains équipements d'une rémunération. Dans ce cas, les tarifs sont affichés et visibles par les usagers du domaine public maritime.

Si le site de l'occupation devait faire l'objet d'une concession au profit de la commune dont elle dépend avant la fin de la présente autorisation, cette dernière cesserait de plein droit à la date de l'entrée en vigueur de ladite concession, conformément aux dispositions prévues à l'article L.2124-4 du code général de la propriété des personnes publiques.

### **Article 5 – Clause financières – redevance domaniale**

En contrepartie de l'occupation privative du domaine public maritime ainsi que des avantages de toute nature procurés par l'installation du bien, l'occupant s'acquittera d'une redevance d'occupation du domaine public dont le montant a été déterminé conformément aux principes énoncés aux articles L.2125-1 et L.2125-3 du CG3P.

La présente autorisation d'occuper le domaine public est conclue moyennant le paiement d'une redevance d'un montant annuel de 21 472,00 euros.

La redevance est payable par terme annuel et d'avance dès signature de la présente autorisation à la caisse de la Direction Régionale des Finances Publiques de Corse et du département de la Corse-du-Sud.

### **Article 6 – Entretien et travaux durant l'autorisation**

Le bénéficiaire entretient à ses frais et risques les ouvrages et équipements sur le lieu de l'occupation.

Conformément à l'article L.321-9 du code de l'environnement, il est rappelé que la circulation de véhicules à moteur pour le compte du bénéficiaire n'est pas autorisée sur le domaine public maritime.

Par conséquent, pour l'implantation des ouvrages, l'installation des équipements, leur maintenance, leur protection ou encore leur exploitation courante, aucune intervention de véhicule de chantier n'est autorisée. Toutefois, le bénéficiaire peut formuler une demande au préfet afin que soient autorisées les interventions et travaux nécessaires à la sécurité du site et de ses usagers.

Le Préfet peut prendre ou imposer toutes mesures indispensables à la conservation du domaine public maritime, y compris sur le lieu de l'occupation, sans que le bénéficiaire puisse se prévaloir d'une indemnité.

#### **Article 7 – Accès et usage des ouvrages et équipements sur le lieu de l'occupation**

Le bénéficiaire est tenu de conserver le libre accès du public au domaine public maritime, quelles que soient les conditions de son occupation.

Il ne peut en aucun cas entraver la libre circulation du public, hormis à l'intérieur du périmètre de l'occupation qui lui est consentie par le présent arrêté, à raison de la nature des activités dont il a la responsabilité. Il peut soumettre l'usage de certains de ses équipements à un règlement intérieur, au versement d'une caution, ou encore à une rémunération. Dans ce cas, le règlement intérieur, le montant des cautions et les tarifs en vigueur sont affichés à l'attention du public. Lorsque le bénéficiaire promeut ses activités via un site internet, il rend librement consultables ces informations par des liens directement sur la page d'accueil du site.

**Aucun ouvrage ni équipement ne sera positionné à moins de 5 mètres du rivage de la mer afin de préserver la circulation en toute sécurité du public sur la plage.**

**La constatation du non-respect de cette bande de libre passage entraînera la résiliation du présent arrêté.**

Tout affichage de conditions limitant l'accès à la plage par le public, ou la restriction d'usage hors du périmètre de l'occupation est interdit. En aucun cas les ouvrages, équipements, documents de promotion y compris électroniques, ou encore affichages publicitaires se rapportant à l'occupation qui fait l'objet du présent arrêté ne doivent porter la mention d'un accès ou d'un usage privatif du domaine public maritime.

#### **Article 8 – Dispositions diverses**

Les divers matériels utilisés ou exploités devront être conformes aux normes exigées dans chaque branche professionnelle d'activité et satisfaire notamment aux conditions d'hygiène et de sécurité en vigueur.

**En cas d'alerte Météo France de vigilance submersion (VVS) le titulaire est tenu de se référer et de suivre les préconisations présentes dans le « plan de sauvegarde communal ».**

#### **Article 9 – Prescriptions Natura 2000 ou environnementales**

Le bénéficiaire dont l'occupation est située dans le périmètre d'influence d'un site Natura 2000 applique les prescriptions particulières établies par l'autorité environnementale, et jointes, le cas échéant, en annexe du présent arrêté.

#### **Prescriptions à respecter :**

- ne pas circuler ou stationner sur la plage avec les engins motorisés (VNM, quads, etc..);
- interdiction de stocker du carburant sur le domaine public maritime ;
- interdiction de déverser du carburant en mer, sur les plans inclinés et en tous lieux susceptibles de ruisseler en mer.

#### **Article 10 – Accès des agents de contrôle**

Les agents chargés de la police de la conservation du domaine public maritime doivent pouvoir librement accéder en tout temps à toute partie de l'occupation, sur simple information verbale.

#### **Article 11 – Fin de l'autorisation**

La présente autorisation pourra être abrogée sans préjudice, s'il y a lieu, des poursuites pour contravention de grande voirie.



### **L'abrogation pourra notamment être prononcée :**

- en cas d'occupation ou d'usage du domaine public maritime non-conforme à tout ou partie du présent arrêté ;
- à la demande de la directrice régionale des finances publiques, en cas d'inexécution d'une des clauses ou conditions financières du présent arrêté ;
- en cas de faillite du bénéficiaire ;
- à tout moment à la demande du bénéficiaire, en adressant au Préfet une demande motivée avec un courrier en accusé réception.

### **Article 12 – Fin de l'occupation**

A l'échéance de la période d'occupation autorisée ou en cas d'abrogation, et sauf demande express contraire de l'administration, les ouvrages et équipements existants sur la dépendance domaniale sont retirés.

Dans le cas où le bénéficiaire a été autorisé à occuper des ouvrages déjà réalisés, la démolition s'applique aux ouvrages précédemment réalisés, comme à celles éventuellement édifiées par le bénéficiaire.

### **Article 13 – Remise en état du site**

Le bénéficiaire informe par courrier postal avec accusé de réception l'autorité gestionnaire du domaine public maritime, à la fin de chaque période effective d'occupation, de la remise des lieux en leur état primitif.

L'autorité gestionnaire du domaine public maritime peut exiger la résiliation d'un constat contradictoire dans un délai d'un mois après réception du courrier. A défaut d'avoir informé l'administration de la remise des lieux en leur état primitif, les réparations et sanctions motivées par la dégradation du domaine public maritime sur le site de l'occupation incomberont au bénéficiaire.

**Le présent article est applicable également en cas de retrait ou de cessation de l'autorisation avant terme.**

### **Article 14 – Renouvellement ou modification de l'autorisation**

Le bénéficiaire adresse toute demande de renouvellement ou de modification de la présente autorisation au minimum 5 mois avant le début de la période d'occupation du domaine public maritime.

A défaut, le renouvellement ou la modification ne pourra être autorisé.

#### **Est entendu par le terme modification :**

- tout changement de superficie ou de période d'occupation ;
- l'usage d'équipement, la résiliation ou la modification d'ouvrages qui ne sont pas pris en compte à l'article 2 du présent arrêté ;
- un changement d'adresse du bénéficiaire ;
- un changement de la raison sociale ou encore du siège social de la structure qu'il représente.

### **Article 15 – Responsabilités et assurances**

Le bénéficiaire est tenu seul responsable des accidents ou dommages résultant sur le lieu de l'occupation, de la résiliation et de l'exploitation des ouvrages et équipements .

Il contracte les assurances couvrant les dommages correspondants, et, en cas de modification des contrats, transmet au gestionnaire du domaine public maritime les documents attestant de la couverture effective.

Le bénéficiaire rend compte à l'autorité gestionnaire de tout dommage qu'il a causé au domaine public maritime. Il n'effectue aucune réparation en l'absence de prescription de l'autorité compétente.

Le bénéficiaire ne peut réclamer d'indemnité à l'encontre de l'État en cas de modification de la configuration des lieux par rapport à celle existante le jour de la signature du présent arrêté.

En aucun cas le bénéficiaire ne pourra tenir l'État responsable des dommages et dégradations causés du fait de l'occupation consentie sur le domaine public maritime.

#### **Article 16 – Voies et délais de recours**

Conformément aux dispositions des articles R, 421-1 à R, 421-5 du code de justice administrative, le présent arrêté peut faire l'objet d'un recours contentieux devant le tribunal administratif de Bastia dans le délai de deux mois à compter de sa notification. Le tribunal administratif peut être saisi par l'application « Télérecours citoyens » accessible par le site [www.telerecours.fr](http://www.telerecours.fr).


#### **Article 17 – Notifications & publicité du présent arrêté**

Le sous-préfet de Sartène, la directrice régionale des finances publiques et le directeur de la mer et du littoral de Corse sont chargés, chacun en ce qui le concerne, d'assurer l'exécution du présent arrêté, qui sera notifié au pétitionnaire par les soins du directeur de la mer et du littoral de Corse. Les documents seront publiés au recueil des actes administratifs de la préfecture de la Corse-du-Sud.

Fait à Sartène, le 12 mars 2024

Pour le préfet et par délégation

Le sous-préfet de Sartène




Gaël ROUSSEAU

**Dossier n°2024-021S**  
**ANGELINI Salomon**  
**SARL Playa Baggia**  
**Palombaggia, PORTO-VECCHIO**

**Terrasse de restauration sur sable**  
**150 m<sup>2</sup>**

**32 matelas**  
**32 parasols**  
**Emprise 160 m<sup>2</sup>**



Direction de la mer et du Littoral Corse

2A-2024-03-12-00041

12/03/2024

Arrêté portant autorisation d'occupation du  
domaine public maritime - BAUD Christelle



**PRÉFET  
DE LA CORSE-  
DU-SUD**

*Liberté  
Égalité  
Fraternité*

**Direction de la mer  
et du littoral de Corse**

**Service gestion intégrée  
de la mer et du littoral**

Dossier n°2024-033S

**Arrêté n°  
portant autorisation d'occupation du domaine public maritime**

**Le préfet de Corse, préfet de la Corse-du-Sud  
Chevalier de la Légion d'honneur  
Officier de l'ordre national du Mérite**

- Vu** le code de l'environnement, notamment son article L321-9 ;
- Vu** le code général de la propriété des personnes publiques (CG3P), notamment ses articles L2111-1, L2122-1 à L2122-3 ;
- Vu** l'ordonnance n°2017-562 du 19 avril 2017, relative à la propriété des personnes pour le titre d'occupation du domaine public maritime naturel ;
- Vu** la loi n°2011-1749 du 05 décembre 2011 relative au plan d'aménagement et de développement durable de la Corse (PADDUC) ;
- Vu** le décret du 23 septembre 1999 portant création de la Réserve Naturelle des Bouches de Bonifacio ;
- Vu** le décret n°2004-374 du 29 avril 2004 modifié relatif aux pouvoirs des préfets, à l'organisation et à l'action des services de l'État dans les régions et les départements ;
- Vu** le décret du Président de la République du 15 février 2022 portant nomination de M. Amaury DE SAINT-QUENTIN, préfet hors classe, en qualité de préfet de Corse, préfet de la Corse-du-Sud ;
- Vu** le décret du Président de la République du 14 octobre 2022 nommant M. Gaël ROUSSEAU sous-préfet de l'arrondissement de Sartène ;
- Vu** le décret n°2021-1140 du 1<sup>er</sup> septembre 2021 relatif à la direction de la mer et du littoral de Corse ;

Préfecture de la Corse-du-Sud – Palais Lantivy – Cours Napoléon – 20188 Ajaccio cedex 9 – Standard : 04.95.11.12.13

Accueil général ouvert du lundi au vendredi de 8h30 à 11h30 et de 13h30 à 15h30

Adresse électronique : [prefecture@corse-du-sud.gouv.fr](mailto:prefecture@corse-du-sud.gouv.fr) – [www.corse-du-sud.gouv.fr](http://www.corse-du-sud.gouv.fr)

Facebook : @prefecture2a – Twitter : @Prefet2A

- Vu** l'arrêté du 23 septembre 2021 portant nomination de M. Riyad DJAFFAR, directeur de la mer et du littoral ;
- Vu** la délibération 15/235 AC de l'assemblée de Corse du 02 octobre 2015 portant approbation du PADDUC ;
- Vu** la délibération 15/236 AC de l'assemblée de Corse du 02 octobre 2015 approuvant la liste des espaces terrestre et marins, sites et paysages remarquables ou caractéristiques ;
- Vu** la délibération 15/237 AC de l'assemblée de Corse du 02 octobre 2015 approuvant la carte des vocations des plages et séquences littorales dans lesquelles peuvent être autorisées des aménagements légers ;
- Vu** la demande d'occupation temporaire du domaine public maritime formulée le 13/12/2023 par Mme BAUD Christelle , sur la commune de Bonifacio, plage de Balistra ;
- Vu** l'avis favorable à l'**identique** du maire en date du 09/01/2023 ;
- Vu** l'avis favorable du service Activité Maritimes et Littorales en date du 05/02/2023 ;
- Vu** la consultation du comité consultatif de la RNBB en date du 15/12/2023.

**CONSIDÉRANT** que les formalités de publicité relatives aux demandes d'occupation à vocation économique ont été dûment accomplies.

*Sur proposition du directeur de la mer et du littoral de Corse*

## **ARRÊTE**

### **Article 1<sup>er</sup> – Bénéficiaire de l'autorisation**

La SARL OUTDOOR CORSICA, représentée par Madame BAUD Christelle, immatriculée au registre du commerce et des sociétés sous le n°810 097 063, demeurant Lieu-dit Padorella – 20169 Bonifacio, ci-après désignée par le terme « bénéficiaire », est autorisée à occuper le domaine public maritime suivant les conditions du présent arrêté.

### **Article 2 – Objet de l'autorisation**

Le bénéficiaire est autorisé à implanter et maintenir les ouvrages et équipements décrits ci-après, sur la commune de Bonifacio, lieu-dit Balistra pour des loisirs nautiques.

L'occupation est circonscrite à la zone figurant au plan annexé, pour une surface de 70 m<sup>2</sup> servant d'assiette à :

- un local démontable d'une superficie de 23 m<sup>2</sup> ;
- une terrasse démontable d'une superficie de 27 m<sup>2</sup> ;
- un stockage sur sable d'une superficie de 20 m<sup>2</sup>, pour 15 engins non motorisés.

Coordonnées GPS: 41°26'17.00"N / 09°13'23.00"E.

La présente autorisation a pour seul objet de mettre des immeubles du domaine public maritime à disposition du bénéficiaire, lequel est tenu d'obtenir les autres autorisations administratives nécessaires, le cas échéant, à raison de la nature des ouvrages réalisés, des équipements utilisés et des activités pratiquées.

Sur le lieu de l'occupation, le bénéficiaire affiche le présent arrêté et le plan d'implantation à l'attention des usagers.

**L'accès à la plage doit rester public.**

### **Article 3 – Durée de l'autorisation**

L'autorisation est valable du 01/06/2024 au 30/09/2024 dans les conditions fixées par le présent arrêté.

Cette durée inclut le montage des ouvrages et équipements prévus, leur utilisation puis leur démontage et enlèvement.

### **Article 4 - Nature de l'autorisation**

La présente autorisation est précaire et révocable, conformément aux articles L.2122 et L.2122-3 du code général de la propriété des personnes publiques.

Elle n'est pas constitutive de droits réels.

Elle exclut la tacite reconduction.

Elle est strictement personnelle, et ne peut donc faire l'objet d'une cession au bénéfice d'une tierce personne. Les ouvrages et équipements autorisés ne peuvent être ni loués, ni vendus et ne peuvent être utilisés comme support publicitaire.

Le titulaire peut assortir l'usage de certains équipements d'une rémunération. Dans ce cas, les tarifs sont affichés et visibles par les usagers du domaine public maritime.

Si le site de l'occupation devait faire l'objet d'une concession au profit de la commune dont elle dépend avant la fin de la présente autorisation, cette dernière cesserait de plein droit à la date de l'entrée en vigueur de ladite concession, conformément aux dispositions prévues à l'article L.2124-4 du code général de la propriété des personnes publiques.

### **Article 5 – Clause financières – redevance domaniale**

En contrepartie de l'occupation privative du domaine public maritime ainsi que des avantages de toute nature procurés par l'installation du bien, l'occupant s'acquittera d'une redevance d'occupation du domaine public dont le montant a été déterminé conformément aux principes énoncés aux articles L.2125-1 et L.2125-3 du CG3P.

La présente autorisation d'occuper le domaine public est conclue moyennant le paiement d'une redevance d'un montant annuel de 1 370,00 euros.

La redevance est payable par terme annuel et d'avance dès signature de la présente autorisation à la caisse de la Direction Régionale des Finances Publiques de Corse et du département de la Corse-du-Sud.

### **Article 6 – Entretien et travaux durant l'autorisation**

Le bénéficiaire entretient à ses frais et risques les ouvrages et équipements sur le lieu de l'occupation.

Conformément à l'article L.321-9 du code de l'environnement, il est rappelé que la circulation de véhicules à moteur pour le compte du bénéficiaire n'est pas autorisée sur le domaine public maritime.

Par conséquent, pour l'implantation des ouvrages, l'installation des équipements, leur maintenance, leur protection ou encore leur exploitation courante, aucune intervention de véhicule de chantier n'est autorisée. Toutefois, le bénéficiaire peut formuler une demande au préfet afin que soient autorisées les interventions et travaux nécessaires à la sécurité du site et de ses usagers.

Le Préfet peut prendre ou imposer toutes mesures indispensables à la conservation du domaine public maritime, y compris sur le lieu de l'occupation, sans que le bénéficiaire puisse se prévaloir d'une indemnité.

#### **Article 7 – Accès et usage des ouvrages et équipements sur le lieu de l'occupation**

Le bénéficiaire est tenu de conserver le libre accès du public au domaine public maritime, quelles que soient les conditions de son occupation.

Il ne peut en aucun cas entraver la libre circulation du public, hormis à l'intérieur du périmètre de l'occupation qui lui est consentie par le présent arrêté, à raison de la nature des activités dont il a la responsabilité. Il peut soumettre l'usage de certains de ses équipements à un règlement intérieur, au versement d'une caution, ou encore à une rémunération. Dans ce cas, le règlement intérieur, le montant des cautions et les tarifs en vigueur sont affichés à l'attention du public. Lorsque le bénéficiaire promeut ses activités via un site internet, il rend librement consultables ces informations par des liens directement sur la page d'accueil du site.

**Aucun ouvrage ni équipement ne sera positionné à moins de 5 mètres du rivage de la mer afin de préserver la circulation en toute sécurité du public sur la plage.**

**La constatation du non-respect de cette bande de libre passage entraînera la résiliation du présent arrêté.**

Tout affichage de conditions limitant l'accès à la plage par le public, ou la restriction d'usage hors du périmètre de l'occupation est interdit. En aucun cas les ouvrages, équipements, documents de promotion y compris électroniques, ou encore affichages publicitaires se rapportant à l'occupation qui fait l'objet du présent arrêté ne doivent porter la mention d'un accès ou d'un usage privatif du domaine public maritime.

#### **Article 8 – Dispositions diverses**

Les divers matériels utilisés ou exploités devront être conformes aux normes exigées dans chaque branche professionnelle d'activité et satisfaire notamment aux conditions d'hygiène et de sécurité en vigueur.

**En cas d'alerte Météo France de vigilance submersion (VVS) le titulaire est tenu de se référer et de suivre les préconisations présentes dans le « plan de sauvegarde communal ».**

#### **Article 9 – Prescriptions Natura 2000 ou environnementales**

Le bénéficiaire dont l'occupation est située dans le périmètre d'influence d'un site Natura 2000 applique les prescriptions particulières établies par l'autorité environnementale, et jointes, le cas échéant, en annexe du présent arrêté.

##### **Prescriptions à respecter :**

- ne pas circuler ou stationner sur la plage avec les engins motorisés (VNM, quads, etc..);
- interdiction de stocker du carburant sur le domaine public maritime ;
- interdiction de déverser du carburant en mer, sur les plans inclinés et en tous lieux susceptibles de ruisseler en mer ;
- aucun corps-mort ne doit être implanté au sein d'un herbier de posidonie (y compris sur la biocénose de matte morte) ou de cymodocée (toutes deux espèces protégées) ;
- tous les dispositifs (corps-morts et ancrages dit « écologiques » de type ancrés à vis) doivent obligatoirement être équipés d'une bouée de sub-surface.



### **Article 10 – Accès des agents de contrôle**

Les agents chargés de la police de la conservation du domaine public maritime doivent pouvoir librement accéder en tout temps à toute partie de l'occupation, sur simple information verbale.

### **Article 11 – Fin de l'autorisation**

La présente autorisation pourra être abrogée sans préjudice, s'il y a lieu, des poursuites pour contravention de grande voirie.

#### **L'abrogation pourra notamment être prononcée :**

- en cas d'occupation ou d'usage du domaine public maritime non-conforme à tout ou partie du présent arrêté ;
- à la demande de la directrice régionale des finances publiques, en cas d'inexécution d'une des clauses ou conditions financières du présent arrêté ;
- en cas de faillite du bénéficiaire ;
- à tout moment à la demande du bénéficiaire, en adressant au Préfet une demande motivée avec un courrier en accusé réception.

### **Article 12 – Fin de l'occupation**

A l'échéance de la période d'occupation autorisée ou en cas d'abrogation, et sauf demande express contraire de l'administration, les ouvrages et équipements existants sur la dépendance domaniale sont retirés.

Dans le cas où le bénéficiaire a été autorisé à occuper des ouvrages déjà réalisés, la démolition s'applique aux ouvrages précédemment réalisés, comme à celles éventuellement édifiées par le bénéficiaire.

### **Article 13 – Remise en état du site**

Le bénéficiaire informe par courrier postal avec accusé de réception l'autorité gestionnaire du domaine public maritime, à la fin de chaque période effective d'occupation, de la remise des lieux en leur état primitif.

L'autorité gestionnaire du domaine public maritime peut exiger la résiliation d'un constat contradictoire dans un délai d'un mois après réception du courrier. A défaut d'avoir informé l'administration de la remise des lieux en leur état primitif, les réparations et sanctions motivées par la dégradation du domaine public maritime sur le site de l'occupation incomberont au bénéficiaire.

**Le présent article est applicable également en cas de retrait ou de cessation de l'autorisation avant terme.**

### **Article 14 – Renouvellement ou modification de l'autorisation**

Le bénéficiaire adresse toute demande de renouvellement ou de modification de la présente autorisation au minimum 5 mois avant le début de la période d'occupation du domaine public maritime.

A défaut, le renouvellement ou la modification ne pourra être autorisé.

#### **Est entendu par le terme modification :**

- tout changement de superficie ou de période d'occupation ;
- l'usage d'équipement, la résiliation ou la modification d'ouvrages qui ne sont pas pris en compte à l'article 2 du présent arrêté ;
- un changement d'adresse du bénéficiaire ;
- un changement de la raison sociale ou encore du siège social de la structure qu'il représente.

### **Article 15 – Responsabilités et assurances**

Le bénéficiaire est tenu seul responsable des accidents ou dommages résultant sur le lieu de l'occupation, de la résiliation et de l'exploitation des ouvrages et équipements .

Il contracte les assurances couvrant les dommages correspondants, et, en cas de modification des contrats, transmet au gestionnaire du domaine public maritime les documents attestant de la couverture effective.

Le bénéficiaire rend compte à l'autorité gestionnaire de tout dommage qu'il a causé au domaine public maritime. Il n'effectue aucune réparation en l'absence de prescription de l'autorité compétente.

Le bénéficiaire ne peut réclamer d'indemnité à l'encontre de l'État en cas de modification de la configuration des lieux par rapport à celle existante le jour de la signature du présent arrêté.

En aucun cas le bénéficiaire ne pourra tenir l'État responsable des dommages et dégradations causés du fait de l'occupation consentie sur le domaine public maritime.

### **Article 16 – Voies et délais de recours**

Conformément aux dispositions des articles R, 421-1 à R, 421-5 du code de justice administrative, le présent arrêté peut faire l'objet d'un recours contentieux devant le tribunal administratif de Bastia dans le délai de deux mois à compter de sa notification. Le tribunal administratif peut être saisi par l'application « Télérecours citoyens » accessible par le site [www.telerecours.fr](http://www.telerecours.fr).


### **Article 17 – Notifications & publicité du présent arrêté**

Le sous-préfet de Sartène, la directrice régionale des finances publiques et le directeur de la mer et du littoral de Corse sont chargés, chacun en ce qui le concerne, d'assurer l'exécution du présent arrêté, qui sera notifié au pétitionnaire par les soins du directeur de la mer et du littoral de Corse. Les documents seront publiés au recueil des actes administratifs de la préfecture de la Corse-du-Sud.

Fait à Sartène, le 12 mars 2024


Pour le préfet et par délégation

Le sous-préfet de Sartène



Gaël ROUSSEAU

**Dossier 2024-033S**  
**BAUD Christelle**  
**SARL Outdoor Corsica**  
**Balistra, BONIFACIO**



Direction de la mer et du Littoral Corse

2A-2024-03-12-00032

12/03/2024

Arrêté portant autorisation d'occupation du  
domaine public maritime - BEGIN Sophie



**PRÉFET  
DE LA CORSE-  
DU-SUD**

*Liberté  
Égalité  
Fraternité*

**Direction de la mer  
et du littoral de Corse**

**Service gestion intégrée  
de la mer et du littoral**

Dossier n°2024-019S

**Arrêté n°  
portant autorisation d'occupation du domaine public maritime**

**Le préfet de Corse, préfet de la Corse-du-Sud  
Chevalier de la Légion d'honneur  
Officier de l'ordre national du Mérite**

- Vu** le code de l'environnement, notamment son article L321-9 ;
- Vu** le code général de la propriété des personnes publiques (CG3P), notamment ses articles L2111-1, L2122-1 à L2122-3 ;
- Vu** l'ordonnance n°2017-562 du 19 avril 2017, relative à la propriété des personnes pour le titre d'occupation du domaine public maritime naturel ;
- Vu** la loi n°2011-1749 du 05 décembre 2011 relative au plan d'aménagement et de développement durable de la Corse (PADDUC) ;
- Vu** le décret n°2004-374 du 29 avril 2004 modifié relatif aux pouvoirs des préfets, à l'organisation et à l'action des services de l'État dans les régions et les départements ;
- Vu** le décret du Président de la République du 15 février 2022 portant nomination de M. Amaury DE SAINT-QUENTIN, préfet hors classe, en qualité de préfet de Corse, préfet de la Corse-du-Sud ;
- Vu** le décret du Président de la République du 14 octobre 2022 nommant M. Gaël ROUSSEAU sous-préfet de l'arrondissement de Sartène ;
- Vu** le décret n°2021-1140 du 1<sup>er</sup> septembre 2021 relatif à la direction de la mer et du littoral de Corse ;
- Vu** l'arrêté du 23 septembre 2021 portant nomination de M. Riyad DJAFFAR, directeur de la mer et du littoral ;

Préfecture de la Corse-du-Sud – Palais Lantivy – Cours Napoléon – 20188 Ajaccio cedex 9 – Standard : 04.95.11.12.13  
Accueil général ouvert du lundi au vendredi de 8h30 à 11h30 et de 13h30 à 15h30  
Adresse électronique : [prefecture@corse-du-sud.gouv.fr](mailto:prefecture@corse-du-sud.gouv.fr) – [www.corse-du-sud.gouv.fr](http://www.corse-du-sud.gouv.fr)  
Facebook : @prefecture2a – Twitter : @Prefet2A

- Vu** la délibération 15/235 AC de l'assemblée de Corse du 02 octobre 2015 portant approbation du PADDUC ;
- Vu** la délibération 15/236 AC de l'assemblée de Corse du 02 octobre 2015 approuvant la liste des espaces terrestre et marins, sites et paysages remarquables ou caractéristiques ;
- Vu** la délibération 15/237 AC de l'assemblée de Corse du 02 octobre 2015 approuvant la carte des vocations des plages et séquences littorales dans lesquelles peuvent être autorisées des aménagements légers ;
- Vu** la demande d'occupation temporaire du domaine public maritime formulée le 11/12/2023 par Mme BEGIN Sophie, sur la commune d'Olmeto, plage de Tenutella ;
- Vu** la consultation du maire en date du 15/12/2023 ;
- Vu** l'avis favorable du service Activité Maritimes et Littorales en date du 19/12/2023.

**CONSIDÉRANT** que les formalités de publicité relatives aux demandes d'occupation à vocation économique ont été dûment accomplies.

*Sur proposition du directeur de la mer et du littoral de Corse*

## **ARRÊTE**

### **Article 1<sup>er</sup> – Bénéficiaire de l'autorisation**

L'Enseigne **ABBARTELLO KAYAK NATURE**, représentée par Madame **BEGIN Sophie**, immatriculée au registre du commerce et des sociétés sous le n°419 165 824, demeurant Lieu-dit Tenutella Abbartello – 20113 Olmeto, ci-après désignée par le terme « bénéficiaire », est autorisée à occuper le domaine public maritime suivant les conditions du présent arrêté.

### **Article 2 – Objet de l'autorisation**

Le bénéficiaire est autorisé à implanter et maintenir les ouvrages et équipements décrits ci-après, sur la commune d'Olmeto, lieu-dit Tenutella pour des loisirs nautiques.

L'occupation est circonscrite à la zone figurant au plan annexé, pour une surface de 33 m<sup>2</sup> servant d'assiette à :

- un local démontable d'une superficie de 10 m<sup>2</sup> ;
- un stockage sur sable d'une superficie de 23 m<sup>2</sup>, pour 20 engins non motorisés.

Coordonnées GPS: 41°41'54.70"N / 08°50'26.90"E.

La présente autorisation a pour seul objet de mettre des immeubles du domaine public maritime à disposition du bénéficiaire, lequel est tenu d'obtenir les autres autorisations administratives nécessaires, le cas échéant, à raison de la nature des ouvrages réalisés, des équipements utilisés et des activités pratiquées.

Sur le lieu de l'occupation, le bénéficiaire affiche le présent arrêté et le plan d'implantation à l'attention des usagers.

**L'accès à la plage doit rester public.**

### **Article 3 – Durée de l'autorisation**

L'autorisation est valable du 01/05/2024 au 31/10/2024 dans les conditions fixées par le présent arrêté.

Cette durée inclut le montage des ouvrages et équipements prévus, leur utilisation puis leur démontage et enlèvement.

### **Article 4 - Nature de l'autorisation**

La présente autorisation est précaire et révocable, conformément aux articles L.2122 et L.2122-3 du code général de la propriété des personnes publiques.

Elle n'est pas constitutive de droits réels.

Elle exclut la tacite reconduction.

Elle est strictement personnelle, et ne peut donc faire l'objet d'une cession au bénéfice d'une tierce personne. Les ouvrages et équipements autorisés ne peuvent être ni loués, ni vendus et ne peuvent être utilisés comme support publicitaire.

Le titulaire peut assortir l'usage de certains équipements d'une rémunération. Dans ce cas, les tarifs sont affichés et visibles par les usagers du domaine public maritime.

Si le site de l'occupation devait faire l'objet d'une concession au profit de la commune dont elle dépend avant la fin de la présente autorisation, cette dernière cesserait de plein droit à la date de l'entrée en vigueur de ladite concession, conformément aux dispositions prévues à l'article L.2124-4 du code général de la propriété des personnes publiques.

### **Article 5 – Clause financières – redevance domaniale**

En contrepartie de l'occupation privative du domaine public maritime ainsi que des avantages de toute nature procurés par l'installation du bien, l'occupant s'acquittera d'une redevance d'occupation du domaine public dont le montant a été déterminé conformément aux principes énoncés aux articles L.2125-1 et L.2125-3 du CG3P.

La présente autorisation d'occuper le domaine public est conclue moyennant le paiement d'une redevance d'un montant annuel de 825,00 euros.

La redevance est payable par terme annuel et d'avance dès signature de la présente autorisation à la caisse de la Direction Régionale des Finances Publiques de Corse et du département de la Corse-du-Sud.

### **Article 6 – Entretien et travaux durant l'autorisation**

Le bénéficiaire entretient à ses frais et risques les ouvrages et équipements sur le lieu de l'occupation.

Conformément à l'article L.321-9 du code de l'environnement, il est rappelé que la circulation de véhicules à moteur pour le compte du bénéficiaire n'est pas autorisée sur le domaine public maritime.

Par conséquent, pour l'implantation des ouvrages, l'installation des équipements, leur maintenance, leur protection ou encore leur exploitation courante, aucune intervention de véhicule de chantier n'est autorisée. Toutefois, le bénéficiaire peut formuler une demande au préfet afin que soient autorisées les interventions et travaux nécessaires à la sécurité du site et de ses usagers.

Le Préfet peut prendre ou imposer toutes mesures indispensables à la conservation du domaine public maritime, y compris sur le lieu de l'occupation, sans que le bénéficiaire puisse se prévaloir d'une indemnité.

### **Article 7 – Accès et usage des ouvrages et équipements sur le lieu de l'occupation**

Le bénéficiaire est tenu de conserver le libre accès du public au domaine public maritime, quelles que soient les conditions de son occupation.

Il ne peut en aucun cas entraver la libre circulation du public, hormis à l'intérieur du périmètre de l'occupation qui lui est consentie par le présent arrêté, à raison de la nature des activités dont il a la responsabilité. Il peut soumettre l'usage de certains de ses équipements à un règlement intérieur, au versement d'une caution, ou encore à une rémunération. Dans ce cas, le règlement intérieur, le montant des cautions et les tarifs en vigueur sont affichés à l'attention du public. Lorsque le bénéficiaire promeut ses activités via un site internet, il rend librement consultables ces informations par des liens directement sur la page d'accueil du site.

**Aucun ouvrage ni équipement ne sera positionné à moins de 3 mètres du rivage de la mer afin de préserver la circulation en toute sécurité du public sur la plage.**

**La constatation du non-respect de cette bande de libre passage entraînera la résiliation du présent arrêté.**

Tout affichage de conditions limitant l'accès à la plage par le public, ou la restriction d'usage hors du périmètre de l'occupation est interdit. En aucun cas les ouvrages, équipements, documents de promotion y compris électroniques, ou encore affichages publicitaires se rapportant à l'occupation qui fait l'objet du présent arrêté ne doivent porter la mention d'un accès ou d'un usage privatif du domaine public maritime.

### **Article 8 – Dispositions diverses**

Les divers matériels utilisés ou exploités devront être conformes aux normes exigées dans chaque branche professionnelle d'activité et satisfaire notamment aux conditions d'hygiène et de sécurité en vigueur.

**En cas d'alerte Météo France de vigilance submersion (VVS) le titulaire est tenu de se référer et de suivre les préconisations présentes dans le « plan de sauvegarde communal ».**

### **Article 9 – Prescriptions Natura 2000 ou environnementales**

Le bénéficiaire dont l'occupation est située dans le périmètre d'influence d'un site Natura 2000 applique les prescriptions particulières établies par l'autorité environnementale, et jointes, le cas échéant, en annexe du présent arrêté.

#### **Prescriptions à respecter :**

- ne pas circuler ou stationner sur la plage avec les engins motorisés (VNM, quads, etc..) ;
- interdiction de stocker du carburant sur le domaine public maritime ;
- interdiction de déverser du carburant en mer, sur les plans inclinés et en tous lieux susceptibles de ruisseler en mer.

### **Article 10 – Accès des agents de contrôle**

Les agents chargés de la police de la conservation du domaine public maritime doivent pouvoir librement accéder en tout temps à toute partie de l'occupation, sur simple information verbale.

### **Article 11 – Fin de l'autorisation**

La présente autorisation pourra être abrogée sans préjudice, s'il y a lieu, des poursuites pour contravention de grande voirie.

#### **L'abrogation pourra notamment être prononcée :**

- en cas d'occupation ou d'usage du domaine public maritime non-conforme à tout ou partie du présent arrêté ;
- à la demande de la directrice régionale des finances publiques, en cas d'inexécution d'une des clauses ou conditions financières du présent arrêté ;
- en cas de faillite du bénéficiaire ;



- à tout moment à la demande du bénéficiaire, en adressant au Préfet une demande motivée avec un courrier en accusé réception.

#### **Article 12 – Fin de l’occupation**

A l’échéance de la période d’occupation autorisée ou en cas d’abrogation, et sauf demande express contraire de l’administration, les ouvrages et équipements existants sur la dépendance domaniale sont retirés.

Dans le cas où le bénéficiaire a été autorisé à occuper des ouvrages déjà réalisés, la démolition s’applique aux ouvrages précédemment réalisés, comme à celles éventuellement édifiées par le bénéficiaire.

#### **Article 13 – Remise en état du site**

Le bénéficiaire informe par courrier postal avec accusé de réception l’autorité gestionnaire du domaine public maritime, à la fin de chaque période effective d’occupation, de la remise des lieux en leur état primitif.

L’autorité gestionnaire du domaine public maritime peut exiger la résiliation d’un constat contradictoire dans un délai d’un mois après réception du courrier. A défaut d’avoir informé l’administration de la remise des lieux en leur état primitif, les réparations et sanctions motivées par la dégradation du domaine public maritime sur le site de l’occupation incomberont au bénéficiaire.

**Le présent article est applicable également en cas de retrait ou de cessation de l’autorisation avant terme.**

#### **Article 14 – Renouvellement ou modification de l’autorisation**

Le bénéficiaire adresse toute demande de renouvellement ou de modification de la présente autorisation au minimum 5 mois avant le début de la période d’occupation du domaine public maritime.

A défaut, le renouvellement ou la modification ne pourra être autorisé.

##### **Est entendu par le terme modification :**

- tout changement de superficie ou de période d’occupation ;
- l’usage d’équipement, la résiliation ou la modification d’ouvrages qui ne sont pas pris en compte à l’article 2 du présent arrêté ;
- un changement d’adresse du bénéficiaire ;
- un changement de la raison sociale ou encore du siège social de la structure qu’il représente.

#### **Article 15 – Responsabilités et assurances**

Le bénéficiaire est tenu seul responsable des accidents ou dommages résultant sur le lieu de l’occupation, de la résiliation et de l’exploitation des ouvrages et équipements .

Il contracte les assurances couvrant les dommages correspondants, et, en cas de modification des contrats, transmet au gestionnaire du domaine public maritime les documents attestant de la couverture effective.

Le bénéficiaire rend compte à l’autorité gestionnaire de tout dommage qu’il a causé au domaine public maritime. Il n’effectue aucune réparation en l’absence de prescription de l’autorité compétente.

Le bénéficiaire ne peut réclamer d’indemnité à l’encontre de l’État en cas de modification de la configuration des lieux par rapport à celle existante le jour de la signature du présent arrêté.

En aucun cas le bénéficiaire ne pourra tenir l’État responsable des dommages et dégradations causés du fait de l’occupation consentie sur le domaine public maritime.

#### **Article 16 – Voies et délais de recours**

Conformément aux dispositions des articles R, 421-1 à R, 421-5 du code de justice administrative, le présent arrêté peut faire l'objet d'un recours contentieux devant le tribunal administratif de Bastia dans le délai de deux mois à compter de sa notification. Le tribunal administratif peut être saisi par l'application « Télérecours citoyens » accessible par le site [www.telerecours.fr](http://www.telerecours.fr).


**Article 17 – Notifications & publicité du présent arrêté**

Le sous-préfet de Sartène, la directrice régionale des finances publiques et le directeur de la mer et du littoral de Corse sont chargés, chacun en ce qui le concerne, d'assurer l'exécution du présent arrêté, qui sera notifié au pétitionnaire par les soins du directeur de la mer et du littoral de Corse. Les documents seront publiés au recueil des actes administratifs de la préfecture de la Corse-du-Sud.

Fait à Sartène, le 12 mars 2024

Pour le préfet et par délégation

Le sous-préfet de Sartène



Gaël ROUSSEAU



Local démontable 10 m<sup>2</sup>

Stockage sur sable 23 m<sup>2</sup>  
20 engins non motorisés

**2024-019S**

**BEGIN Sophie  
Abbartello Kayak Nature  
Abbartello, OLMETO**

Direction de la mer et du Littoral Corse

2A-2024-03-12-00045

12/03/2024

Arrêté portant autorisation d'occupation du  
domaine public maritime - BRANCA Sébastien



**PRÉFET  
DE LA CORSE-  
DU-SUD**

*Liberté  
Égalité  
Fraternité*

**Direction de la mer  
et du littoral de Corse**

**Service gestion intégrée  
de la mer et du littoral**

Dossier n°2024-037S

**Arrêté n°  
portant autorisation d'occupation du domaine public maritime**

**Le préfet de Corse, préfet de la Corse-du-Sud  
Chevalier de la Légion d'honneur  
Officier de l'ordre national du Mérite**

- Vu** le code de l'environnement, notamment son article L321-9 ;
- Vu** le code général de la propriété des personnes publiques (CG3P), notamment ses articles L2111-1, L2122-1 à L2122-3 ;
- Vu** l'ordonnance n°2017-562 du 19 avril 2017, relative à la propriété des personnes pour le titre d'occupation du domaine public maritime naturel ;
- Vu** la loi n°2011-1749 du 05 décembre 2011 relative au plan d'aménagement et de développement durable de la Corse (PADDUC) ;
- Vu** le décret n°2004-374 du 29 avril 2004 modifié relatif aux pouvoirs des préfets, à l'organisation et à l'action des services de l'État dans les régions et les départements ;
- Vu** le décret du Président de la République du 15 février 2022 portant nomination de M. Amaury DE SAINT-QUENTIN, préfet hors classe, en qualité de préfet de Corse, préfet de la Corse-du-Sud ;
- Vu** le décret du Président de la République du 14 octobre 2022 nommant M. Gaël ROUSSEAU sous-préfet de l'arrondissement de Sartène ;
- Vu** le décret n°2021-1140 du 1<sup>er</sup> septembre 2021 relatif à la direction de la mer et du littoral de Corse ;
- Vu** l'arrêté du 23 septembre 2021 portant nomination de M. Riyad DJAFFAR, directeur de la mer et du littoral ;

Préfecture de la Corse-du-Sud – Palais Lantivy – Cours Napoléon – 20188 Ajaccio cedex 9 – Standard : 04.95.11.12.13  
Accueil général ouvert du lundi au vendredi de 8h30 à 11h30 et de 13h30 à 15h30  
Adresse électronique : [prefecture@corse-du-sud.gouv.fr](mailto:prefecture@corse-du-sud.gouv.fr) – [www.corse-du-sud.gouv.fr](http://www.corse-du-sud.gouv.fr)  
Facebook : @prefecture2a – Twitter : @Prefet2A

- Vu** la délibération 15/235 AC de l'assemblée de Corse du 02 octobre 2015 portant approbation du PADDUC ;
- Vu** la délibération 15/236 AC de l'assemblée de Corse du 02 octobre 2015 approuvant la liste des espaces terrestre et marins, sites et paysages remarquables ou caractéristiques ;
- Vu** la délibération 15/237 AC de l'assemblée de Corse du 02 octobre 2015 approuvant la carte des vocations des plages et séquences littorales dans lesquelles peuvent être autorisées des aménagements légers ;
- Vu** la demande d'occupation temporaire du domaine public maritime formulée le 18/12/2023 par M. BRANCA Sébastien, sur la commune de Porto-Vecchio, plage de Stagnolu ;
- Vu** l'avis favorable du maire en date du 03/01/2024 ;
- Vu** l'avis favorable du service Activité Maritimes et Littorales en date du 05/01/2024 ;
- Vu** la consultation du service Pôle Protection de l'Environnement Marin en date du 22/12/2023.

**CONSIDÉRANT** que l'occupation demandée ne fait pas obstacle aux usages correspondant à l'affectation des immeubles du domaine public maritime sur le site considéré ;

**CONSIDÉRANT** que l'utilisation des équipements et services que le pétitionnaire entend mettre à disposition des usagers, sous réserve des conditions indiquées infra, ne remet pas en cause l'accès libre et gratuit à la plage par le public ;

**CONSIDÉRANT** que les formalités de publicité relatives aux demandes d'occupation à vocation économique ont été dûment accomplies.

*Sur proposition du directeur de la mer et du littoral de Corse*

**ARRÊTE**

### **Article 1<sup>er</sup> – Bénéficiaire de l'autorisation**

La SARL LA BAIE DES VOILES, représentée par Monsieur BRANCA Sébastien, immatriculée au registre du commerce et des sociétés sous le n°344 335 823, demeurant Route de Pezzacardo – 20137 Porto Vecchio, ci-après désigné par le terme « bénéficiaire », est autorisé à occuper le domaine public maritime suivant les conditions du présent arrêté.

### **Article 2 – Objet de l'autorisation**

Le bénéficiaire est autorisé à implanter et maintenir les ouvrages et équipements décrits ci-après, sur la commune de Poto-Vecchio, lieu-dit Stagnolu pour un appontement servant d'embarcadère.

L'occupation est circonscrite à la zone figurant au plan annexé, pour une surface de 25 m<sup>2</sup> servant d'assiette à :

- un appontement démontable avec rampe d'accès.

Coordonnées GPS: 41°37'20.00"N / 09°18'14.00"E.

La présente autorisation a pour seul objet de mettre des immeubles du domaine public maritime à disposition du bénéficiaire, lequel est tenu d'obtenir les autres autorisations administratives nécessaires, le cas échéant, à raison de la nature des ouvrages réalisés, des équipements utilisés et des activités pratiquées.

Sur le lieu de l'occupation, le bénéficiaire affiche le présent arrêté et le plan d'implantation à l'attention des usagers.

**L'accès à la plage doit rester public.**

### **Article 3 – Durée de l'autorisation**

L'autorisation est valable du 15/04/2024 au 15/10/2024 dans les conditions fixées par le présent arrêté.

Cette durée inclut le montage des ouvrages et équipements prévus, leur utilisation puis leur démontage et enlèvement.

### **Article 4 - Nature de l'autorisation**

La présente autorisation est précaire et révocable, conformément aux articles L.2122 et L.2122-3 du code général de la propriété des personnes publiques.

Elle n'est pas constitutive de droits réels.

Elle exclut la tacite reconduction.

Elle est strictement personnelle, et ne peut donc faire l'objet d'une cession au bénéfice d'une tierce personne. Les ouvrages et équipements autorisés ne peuvent être ni loués, ni vendus et ne peuvent être utilisés comme support publicitaire.

Le titulaire peut assortir l'usage de certains équipements d'une rémunération. Dans ce cas, les tarifs sont affichés et visibles par les usagers du domaine public maritime.

Si le site de l'occupation devait faire l'objet d'une concession au profit de la commune dont elle dépend avant la fin de la présente autorisation, cette dernière cesserait de plein droit à la date de l'entrée en vigueur de ladite concession, conformément aux dispositions prévues à l'article L.2124-4 du code général de la propriété des personnes publiques.

### **Article 5 – Clause financières – redevance domaniale**

En contrepartie de l'occupation privative du domaine public maritime ainsi que des avantages de toute nature procurés par l'installation du bien, l'occupant s'acquittera d'une redevance d'occupation du domaine public dont le montant a été déterminé conformément aux principes énoncés aux articles L.2125-1 et L.2125-3 du CG3P.

La présente autorisation d'occuper le domaine public est conclue moyennant le paiement d'une redevance d'un montant annuel de 350,00 euros.

La redevance est payable par terme annuel et d'avance dès signature de la présente autorisation à la caisse de la Direction Régionale des Finances Publiques de Corse et du département de la Corse-du-Sud.

#### **Article 6 – Entretien et travaux durant l'autorisation**

Le bénéficiaire entretient à ses frais et risques les ouvrages et équipements sur le lieu de l'occupation.

Conformément à l'article L.321-9 du code de l'environnement, il est rappelé que la circulation de véhicules à moteur pour le compte du bénéficiaire n'est pas autorisée sur le domaine public maritime.

Par conséquent, pour l'implantation des ouvrages, l'installation des équipements, leur maintenance, leur protection ou encore leur exploitation courante, aucune intervention de véhicule de chantier n'est autorisée. Toutefois, le bénéficiaire peut formuler une demande au préfet afin que soient autorisées les interventions et travaux nécessaires à la sécurité du site et de ses usagers.

Le Préfet peut prendre ou imposer toutes mesures indispensables à la conservation du domaine public maritime, y compris sur le lieu de l'occupation, sans que le bénéficiaire puisse se prévaloir d'une indemnité.

#### **Article 7 – Accès et usage des ouvrages et équipements sur le lieu de l'occupation**

Le bénéficiaire est tenu de conserver le libre accès du public au domaine public maritime, quelles que soient les conditions de son occupation.

Il ne peut en aucun cas entraver la libre circulation du public, hormis à l'intérieur du périmètre de l'occupation qui lui est consentie par le présent arrêté, à raison de la nature des activités dont il a la responsabilité. Il peut soumettre l'usage de certains de ses équipements à un règlement intérieur, au versement d'une caution, ou encore à une rémunération. Dans ce cas, le règlement intérieur, le montant des cautions et les tarifs en vigueur sont affichés à l'attention du public. Lorsque le bénéficiaire promeut ses activités via un site internet, il rend librement consultables ces informations par des liens directement sur la page d'accueil du site.

**Aucun ouvrage ni équipement ne sera positionné à moins de 3 mètres du rivage de la mer afin de préserver la circulation en toute sécurité du public sur la plage.**

**La constatation du non-respect de cette bande de libre passage entraînera la résiliation du présent arrêté.**

Tout affichage de conditions limitant l'accès à la plage par le public, ou la restriction d'usage hors du périmètre de l'occupation est interdit. En aucun cas les ouvrages, équipements, documents de promotion y compris électroniques, ou encore affichages publicitaires se rapportant à l'occupation qui fait l'objet du présent arrêté ne doivent porter la mention d'un accès ou d'un usage privatif du domaine public maritime.

#### **Article 8 – Dispositions diverses**

Les divers matériels utilisés ou exploités devront être conformes aux normes exigées dans chaque branche professionnelle d'activité et satisfaire notamment aux conditions d'hygiène et de sécurité en vigueur.

**En cas d'alerte Météo France de vigilance submersion (VVS) le titulaire est tenu de se référer et de suivre les préconisations présentes dans le « plan de sauvegarde communal ».**

#### **Article 9 – Prescriptions Natura 2000 ou environnementales**

Le bénéficiaire dont l'occupation est située dans le périmètre d'influence d'un site Natura 2000 applique les prescriptions particulières établies par l'autorité environnementale, et jointes, le cas échéant, en annexe du présent arrêté.



### **Prescriptions à respecter :**

- ne pas circuler ou stationner sur la plage avec les engins motorisés (VNM, quads, etc..);
- interdiction de stocker du carburant sur le domaine public maritime ;
- interdiction de déverser du carburant en mer, sur les plans inclinés et en tous lieux susceptibles de ruisseler en mer ;
- aucun corps-mort ne doit être implanté au sein d'un herbier de posidonie (y compris sur la biocénose de matte morte) ou de cymodocée (toutes deux espèces protégées) ;
- tous les dispositifs (corps-morts et ancrages dit « écologiques » de type ancres à vis) doivent obligatoirement être équipés d'une bouée de sub-surface.

### **Article 10 – Accès des agents de contrôle**

Les agents chargés de la police de la conservation du domaine public maritime doivent pouvoir librement accéder en tout temps à toute partie de l'occupation, sur simple information verbale.

### **Article 11 – Fin de l'autorisation**

La présente autorisation pourra être abrogée sans préjudice, s'il y a lieu, des poursuites pour contravention de grande voirie.

#### **L'abrogation pourra notamment être prononcée :**

- en cas d'occupation ou d'usage du domaine public maritime non-conforme à tout ou partie du présent arrêté ;
- à la demande de la directrice régionale des finances publiques, en cas d'inexécution d'une des clauses ou conditions financières du présent arrêté ;
- en cas de faillite du bénéficiaire ;
- à tout moment à la demande du bénéficiaire, en adressant au Préfet une demande motivée avec un courrier en accusé réception.

### **Article 12 – Fin de l'occupation**

A l'échéance de la période d'occupation autorisée ou en cas d'abrogation, et sauf demande express contraire de l'administration, les ouvrages et équipements existants sur la dépendance domaniale sont retirés.

Dans le cas où le bénéficiaire a été autorisé à occuper des ouvrages déjà réalisés, la démolition s'applique aux ouvrages précédemment réalisés, comme à celles éventuellement édifiées par le bénéficiaire.

### **Article 13 – Remise en état du site**

Le bénéficiaire informe par courrier postal avec accusé de réception l'autorité gestionnaire du domaine public maritime, à la fin de chaque période effective d'occupation, de la remise des lieux en leur état primitif.

L'autorité gestionnaire du domaine public maritime peut exiger la résiliation d'un constat contradictoire dans un délai d'un mois après réception du courrier. A défaut d'avoir informé l'administration de la remise des lieux en leur état primitif, les réparations et sanctions motivées par la dégradation du domaine public maritime sur le site de l'occupation incomberont au bénéficiaire.

**Le présent article est applicable également en cas de retrait ou de cessation de l'autorisation avant terme.**

### **Article 14 – Renouvellement ou modification de l'autorisation**

Le bénéficiaire adresse toute demande de renouvellement ou de modification de la présente autorisation au minimum 5 mois avant le début de la période d'occupation du domaine public maritime.

A défaut, le renouvellement ou la modification ne pourra être autorisé.

**Est entendu par le terme modification :**

- tout changement de superficie ou de période d'occupation ;
- l'usage d'équipement, la résiliation ou la modification d'ouvrages qui ne sont pas pris en compte à l'article 2 du présent arrêté ;
- un changement d'adresse du bénéficiaire ;
- un changement de la raison sociale ou encore du siège social de la structure qu'il représente.

**Article 15 – Responsabilités et assurances**

Le bénéficiaire est tenu seul responsable des accidents ou dommages résultant sur le lieu de l'occupation, de la résiliation et de l'exploitation des ouvrages et équipements.

Il contracte les assurances couvrant les dommages correspondants, et, en cas de modification des contrats, transmet au gestionnaire du domaine public maritime les documents attestant de la couverture effective.

Le bénéficiaire rend compte à l'autorité gestionnaire de tout dommage qu'il a causé au domaine public maritime. Il n'effectue aucune réparation en l'absence de prescription de l'autorité compétente.

Le bénéficiaire ne peut réclamer d'indemnité à l'encontre de l'État en cas de modification de la configuration des lieux par rapport à celle existante le jour de la signature du présent arrêté.

En aucun cas le bénéficiaire ne pourra tenir l'État responsable des dommages et dégradations causés du fait de l'occupation consentie sur le domaine public maritime.

**Article 16 – Voies et délais de recours**

Conformément aux dispositions des articles R, 421-1 à R, 421-5 du code de justice administrative, le présent arrêté peut faire l'objet d'un recours contentieux devant le tribunal administratif de Bastia dans le délai de deux mois à compter de sa notification. Le tribunal administratif peut être saisi par l'application « Télérecours citoyens » accessible par le site [www.telerecours.fr](http://www.telerecours.fr).


**Article 17 – Notifications & publicité du présent arrêté**

Le sous-préfet de Sartène, la directrice régionale des finances publiques et le directeur de la mer et du littoral de Corse sont chargés, chacun en ce qui le concerne, d'assurer l'exécution du présent arrêté, qui sera notifié au pétitionnaire par les soins du directeur de la mer et du littoral de Corse. Les documents seront publiés au recueil des actes administratifs de la préfecture de la Corse-du-Sud.

Fait à Sartène, le 12 mars 2024

Pour le préfet et par délégation

Le sous-préfet de Sartène



Gaël ROUSSEAU

2024-037S

BRANCA René  
SARL La Baie des Voiles  
Stagnolu, PORTO-VECCHIO

Ponton démontable 25 m<sup>2</sup>



Direction de la mer et du Littoral Corse

2A-2024-03-12-00042

12/03/2024

Arrêté portant autorisation d'occupation du  
domaine public maritime - CANARELLI Paul



**PRÉFET  
DE LA CORSE-  
DU-SUD**

*Liberté  
Égalité  
Fraternité*

**Direction de la mer  
et du littoral de Corse**

**Service gestion intégrée  
de la mer et du littoral**

Dossier n°2024-034S

**Arrêté n°  
portant autorisation d'occupation du domaine public maritime**

**Le préfet de Corse, préfet de la Corse-du-Sud  
Chevalier de la Légion d'honneur  
Officier de l'ordre national du Mérite**

- Vu** le code de l'environnement, notamment son article L321-9 ;
- Vu** le code général de la propriété des personnes publiques (CG3P), notamment ses articles L2111-1, L2122-1 à L2122-3 ;
- Vu** l'ordonnance n°2017-562 du 19 avril 2017, relative à la propriété des personnes pour le titre d'occupation du domaine public maritime naturel ;
- Vu** la loi n°2011-1749 du 05 décembre 2011 relative au plan d'aménagement et de développement durable de la Corse (PADDUC) ;
- Vu** le décret n°2004-374 du 29 avril 2004 modifié relatif aux pouvoirs des préfets, à l'organisation et à l'action des services de l'État dans les régions et les départements ;
- Vu** le décret du Président de la République du 15 février 2022 portant nomination de M. Amaury DE SAINT-QUENTIN, préfet hors classe, en qualité de préfet de Corse, préfet de la Corse-du-Sud ;
- Vu** le décret du Président de la République du 14 octobre 2022 nommant M. Gaël ROUSSEAU sous-préfet de l'arrondissement de Sartène ;
- Vu** le décret n°2021-1140 du 1<sup>er</sup> septembre 2021 relatif à la direction de la mer et du littoral de Corse ;
- Vu** l'arrêté du 23 septembre 2021 portant nomination de M. Riyad DJAFFAR, directeur de la mer et du littoral ;

Préfecture de la Corse-du-Sud – Palais Lantivy – Cours Napoléon – 20188 Ajaccio cedex 9 – Standard : 04.95.11.12.13  
Accueil général ouvert du lundi au vendredi de 8h30 à 11h30 et de 13h30 à 15h30  
Adresse électronique : [prefecture@corse-du-sud.gouv.fr](mailto:prefecture@corse-du-sud.gouv.fr) – [www.corse-du-sud.gouv.fr](http://www.corse-du-sud.gouv.fr)

Facebook : @prefecture2a – Twitter : @Prefet2A

- Vu** la délibération 15/235 AC de l'assemblée de Corse du 02 octobre 2015 portant approbation du PADDUC ;
- Vu** la délibération 15/236 AC de l'assemblée de Corse du 02 octobre 2015 approuvant la liste des espaces terrestre et marins, sites et paysages remarquables ou caractéristiques ;
- Vu** la délibération 15/237 AC de l'assemblée de Corse du 02 octobre 2015 approuvant la carte des vocations des plages et séquences littorales dans lesquelles peuvent être autorisées des aménagements légers ;
- Vu** la demande d'occupation temporaire du domaine public maritime formulée le 13/12/2023 par M. CANARELLI Paul, sur la commune de Sartène, plage de Murtoli ;
- Vu** l'avis favorable du maire en date du 18/12/2023 ;
- Vu** la consultation du service Activité Maritimes et Littorales en date du 19/12/2023.

**CONSIDÉRANT** que les formalités de publicité relatives aux demandes d'occupation à vocation économique ont été dûment accomplies.

*Sur proposition du directeur de la mer et du littoral de Corse*

## **ARRÊTE**

### **Article 1<sup>er</sup> – Bénéficiaire de l'autorisation**

La SAS MURTOLI, représentée par Monsieur CANARELLI Paul, immatriculée au registre du commerce et des sociétés sous le n°409 092 665, demeurant Domaine de Murtoli – 20100 Sartène, ci-après désignée par le terme « bénéficiaire », est autorisée à occuper le domaine public maritime suivant les conditions du présent arrêté.

### **Article 2 – Objet de l'autorisation**

Le bénéficiaire est autorisé à implanter et maintenir les ouvrages et équipements décrits ci-après, sur la commune de Sartène, lieu-dit Murtoli pour des matelas / parasols et corps morts.

L'occupation est circonscrite à la zone figurant au plan annexé, pour une surface de 80 m<sup>2</sup> servant d'assiette à :

- 20 matelas et 20 parasols ;

Coordonnées GPS: 41°30'29.26"N / 08°54'08.13"E

- 3 corps-morts pour bateaux de plus de 10 mètres ;

Coordonnées GPS: 41°30'28"N / 08°54'12"E \_ 41°30'28"N / 08°54'13"E \_ 41°30'28 / 08°54'10"E.

**Le nom de l'établissement devra impérativement être indiqué sur les bouées.**

La présente autorisation a pour seul objet de mettre des immeubles du domaine public maritime à disposition du bénéficiaire, lequel est tenu d'obtenir les autres autorisations administratives nécessaires, le cas échéant, à raison de la nature des ouvrages réalisés, des équipements utilisés et des activités pratiquées.

Sur le lieu de l'occupation, le bénéficiaire affiche le présent arrêté et le plan d'implantation à l'attention des usagers.

**L'accès à la plage doit rester public.**

### **Article 3 – Durée de l'autorisation**

L'autorisation est valable du 01/05/2024 au 31/10/2024 dans les conditions fixées par le présent arrêté.

Cette durée inclut le montage des ouvrages et équipements prévus, leur utilisation puis leur démontage et enlèvement.

### **Article 4 - Nature de l'autorisation**

La présente autorisation est précaire et révocable, conformément aux articles L.2122 et L.2122-3 du code général de la propriété des personnes publiques.

Elle n'est pas constitutive de droits réels.

Elle exclut la tacite reconduction.

Elle est strictement personnelle, et ne peut donc faire l'objet d'une cession au bénéfice d'une tierce personne. Les ouvrages et équipements autorisés ne peuvent être ni loués, ni vendus et ne peuvent être utilisés comme support publicitaire.

Le titulaire peut assortir l'usage de certains équipements d'une rémunération. Dans ce cas, les tarifs sont affichés et visibles par les usagers du domaine public maritime.

Si le site de l'occupation devait faire l'objet d'une concession au profit de la commune dont elle dépend avant la fin de la présente autorisation, cette dernière cesserait de plein droit à la date de l'entrée en vigueur de ladite concession, conformément aux dispositions prévues à l'article L.2124-4 du code général de la propriété des personnes publiques.

### **Article 5 – Clause financières – redevance domaniale**

En contrepartie de l'occupation privative du domaine public maritime ainsi que des avantages de toute nature procurés par l'installation du bien, l'occupant s'acquittera d'une redevance d'occupation du domaine public dont le montant a été déterminé conformément aux principes énoncés aux articles L.2125-1 et L.2125-3 du CG3P.

La présente autorisation d'occuper le domaine public est conclue moyennant le paiement d'une redevance d'un montant annuel de 3 380,00 euros.

La redevance est payable par terme annuel et d'avance dès signature de la présente autorisation à la caisse de la Direction Régionale des Finances Publiques de Corse et du département de la Corse-du-Sud.

### **Article 6 – Entretien et travaux durant l'autorisation**

Le bénéficiaire entretient à ses frais et risques les ouvrages et équipements sur le lieu de l'occupation.

Conformément à l'article L.321-9 du code de l'environnement, il est rappelé que la circulation de véhicules à moteur pour le compte du bénéficiaire n'est pas autorisée sur le domaine public maritime.

Par conséquent, pour l'implantation des ouvrages, l'installation des équipements, leur maintenance, leur protection ou encore leur exploitation courante, aucune intervention de véhicule de chantier n'est autorisée. Toutefois, le bénéficiaire peut formuler une demande au préfet afin que soient autorisées les interventions et travaux nécessaires à la sécurité du site et de ses usagers.

Le Préfet peut prendre ou imposer toutes mesures indispensables à la conservation du domaine public maritime, y compris sur le lieu de l'occupation, sans que le bénéficiaire puisse se prévaloir d'une indemnité.

#### **Article 7 – Accès et usage des ouvrages et équipements sur le lieu de l'occupation**

Le bénéficiaire est tenu de conserver le libre accès du public au domaine public maritime, quelles que soient les conditions de son occupation.

Il ne peut en aucun cas entraver la libre circulation du public, hormis à l'intérieur du périmètre de l'occupation qui lui est consentie par le présent arrêté, à raison de la nature des activités dont il a la responsabilité. Il peut soumettre l'usage de certains de ses équipements à un règlement intérieur, au versement d'une caution, ou encore à une rémunération. Dans ce cas, le règlement intérieur, le montant des cautions et les tarifs en vigueur sont affichés à l'attention du public. Lorsque le bénéficiaire promeut ses activités via un site internet, il rend librement consultables ces informations par des liens directement sur la page d'accueil du site.

**Aucun ouvrage ni équipement ne sera positionné à moins de 3 mètres du rivage de la mer afin de préserver la circulation en toute sécurité du public sur la plage.**

**La constatation du non-respect de cette bande de libre passage entraînera la résiliation du présent arrêté.**

Tout affichage de conditions limitant l'accès à la plage par le public, ou la restriction d'usage hors du périmètre de l'occupation est interdit. En aucun cas les ouvrages, équipements, documents de promotion y compris électroniques, ou encore affichages publicitaires se rapportant à l'occupation qui fait l'objet du présent arrêté ne doivent porter la mention d'un accès ou d'un usage privatif du domaine public maritime.

#### **Article 8 – Dispositions diverses**

Les divers matériels utilisés ou exploités devront être conformes aux normes exigées dans chaque branche professionnelle d'activité et satisfaire notamment aux conditions d'hygiène et de sécurité en vigueur.

**En cas d'alerte Météo France de vigilance submersion (VVS) le titulaire est tenu de se référer et de suivre les préconisations présentes dans le « plan de sauvegarde communal ».**

#### **Article 9 – Prescriptions Natura 2000 ou environnementales**

Le bénéficiaire dont l'occupation est située dans le périmètre d'influence d'un site Natura 2000 applique les prescriptions particulières établies par l'autorité environnementale, et jointes, le cas échéant, en annexe du présent arrêté.

##### **Prescriptions à respecter :**

- ne pas circuler ou stationner sur la plage avec les engins motorisés (VNM, quads, etc..) ;
- interdiction de stocker du carburant sur le domaine public maritime ;
- interdiction de déverser du carburant en mer, sur les plans inclinés et en tous lieux susceptibles de ruisseler en mer ; -
- aucun corps-mort ne doit être implanté au sein d'un herbier de posidonie (y compris sur la biocénose de matte morte) ou de cymodocée (toutes deux espèces protégées) ;
- tous les dispositifs (corps-morts et ancrages dit « écologiques » de type ancres à vis) doivent obligatoirement être équipés d'une bouée de sub-surface.

#### **Article 10 – Accès des agents de contrôle**

Les agents chargés de la police de la conservation du domaine public maritime doivent pouvoir librement accéder en tout temps à toute partie de l'occupation, sur simple information verbale.



### **Article 11 – Fin de l'autorisation**

La présente autorisation pourra être abrogée sans préjudice, s'il y a lieu, des poursuites pour contravention de grande voirie.

#### **L'abrogation pourra notamment être prononcée :**

- en cas d'occupation ou d'usage du domaine public maritime non-conforme à tout ou partie du présent arrêté ;
- à la demande de la directrice régionale des finances publiques, en cas d'inexécution d'une des clauses ou conditions financières du présent arrêté ;
- en cas de faillite du bénéficiaire ;
- à tout moment à la demande du bénéficiaire, en adressant au Préfet une demande motivée avec un courrier en accusé réception.

### **Article 12 – Fin de l'occupation**

A l'échéance de la période d'occupation autorisée ou en cas d'abrogation, et sauf demande express contraire de l'administration, les ouvrages et équipements existants sur la dépendance domaniale sont retirés.

Dans le cas où le bénéficiaire a été autorisé à occuper des ouvrages déjà réalisés, la démolition s'applique aux ouvrages précédemment réalisés, comme à celles éventuellement édifiées par le bénéficiaire.

### **Article 13 – Remise en état du site**

Le bénéficiaire informe par courrier postal avec accusé de réception l'autorité gestionnaire du domaine public maritime, à la fin de chaque période effective d'occupation, de la remise des lieux en leur état primitif.

L'autorité gestionnaire du domaine public maritime peut exiger la résiliation d'un constat contradictoire dans un délai d'un mois après réception du courrier. A défaut d'avoir informé l'administration de la remise des lieux en leur état primitif, les réparations et sanctions motivées par la dégradation du domaine public maritime sur le site de l'occupation incomberont au bénéficiaire.

**Le présent article est applicable également en cas de retrait ou de cessation de l'autorisation avant terme.**

### **Article 14 – Renouvellement ou modification de l'autorisation**

Le bénéficiaire adresse toute demande de renouvellement ou de modification de la présente autorisation au minimum 5 mois avant le début de la période d'occupation du domaine public maritime.

A défaut, le renouvellement ou la modification ne pourra être autorisé.

#### **Est entendu par le terme modification :**

- tout changement de superficie ou de période d'occupation ;
- l'usage d'équipement, la résiliation ou la modification d'ouvrages qui ne sont pas pris en compte à l'article 2 du présent arrêté ;
- un changement d'adresse du bénéficiaire ;
- un changement de la raison sociale ou encore du siège social de la structure qu'il représente.

### **Article 15 – Responsabilités et assurances**

Le bénéficiaire est tenu seul responsable des accidents ou dommages résultant sur le lieu de l'occupation, de la résiliation et de l'exploitation des ouvrages et équipements.

Il contracte les assurances couvrant les dommages correspondants, et, en cas de modification des contrats, transmet au gestionnaire du domaine public maritime les documents attestant de la couverture effective.

Le bénéficiaire rend compte à l'autorité gestionnaire de tout dommage qu'il a causé au domaine public maritime. Il n'effectue aucune réparation en l'absence de prescription de l'autorité compétente.

Le bénéficiaire ne peut réclamer d'indemnité à l'encontre de l'État en cas de modification de la configuration des lieux par rapport à celle existante le jour de la signature du présent arrêté.

En aucun cas le bénéficiaire ne pourra tenir l'État responsable des dommages et dégradations causés du fait de l'occupation consentie sur le domaine public maritime.

#### **Article 16 – Voies et délais de recours**

Conformément aux dispositions des articles R, 421-1 à R, 421-5 du code de justice administrative, le présent arrêté peut faire l'objet d'un recours contentieux devant le tribunal administratif de Bastia dans le délai de deux mois à compter de sa notification. Le tribunal administratif peut être saisi par l'application « Télérecours citoyens » accessible par le site [www.telerecours.fr](http://www.telerecours.fr).

#### **Article 17 – Notifications & publicité du présent arrêté**

Le sous-préfet de Sartène, la directrice régionale des finances publiques et le directeur de la mer et du littoral de Corse sont chargés, chacun en ce qui le concerne, d'assurer l'exécution du présent arrêté, qui sera notifié au pétitionnaire par les soins du directeur de la mer et du littoral de Corse. Les documents seront publiés au recueil des actes administratifs de la préfecture de la Corse-du-Sud.

Fait à Sartène, le 12 mars 2024

Pour le préfet et par délégation

Le sous-préfet de Sartène



Gaël ROUSSEAU



**Dossier 2024-034S**  
**CANARELLI Paul**  
**SAS MURTOLI**  
**Murtoli, SARTENE**

Direction de la mer et du Littoral Corse

2A-2024-03-12-00043

12/03/2024

Arrêté portant autorisation d'occupation du  
domaine public maritime - CANARELLI Paul



**PRÉFET  
DE LA CORSE-  
DU-SUD**

*Liberté  
Égalité  
Fraternité*

**Direction de la mer  
et du littoral de Corse**

**Service gestion intégrée  
de la mer et du littoral**

Dossier n°2024-035S

**Arrêté n°  
portant autorisation d'occupation du domaine public maritime**

**Le préfet de Corse, préfet de la Corse-du-Sud  
Chevalier de la Légion d'honneur  
Officier de l'ordre national du Mérite**

- Vu** le code de l'environnement, notamment son article L321-9 ;
- Vu** le code général de la propriété des personnes publiques (CG3P), notamment ses articles L2111-1, L2122-1 à L2122-3 ;
- Vu** l'ordonnance n°2017-562 du 19 avril 2017, relative à la propriété des personnes pour le titre d'occupation du domaine public maritime naturel ;
- Vu** la loi n°2011-1749 du 05 décembre 2011 relative au plan d'aménagement et de développement durable de la Corse (PADDUC) ;
- Vu** le décret n°2004-374 du 29 avril 2004 modifié relatif aux pouvoirs des préfets, à l'organisation et à l'action des services de l'État dans les régions et les départements ;
- Vu** le décret du Président de la République du 15 février 2022 portant nomination de M. Amaury DE SAINT-QUENTIN, préfet hors classe, en qualité de préfet de Corse, préfet de la Corse-du-Sud ;
- Vu** le décret du Président de la République du 14 octobre 2022 nommant M. Gaël ROUSSEAU sous-préfet de l'arrondissement de Sartène ;
- Vu** le décret n°2021-1140 du 1<sup>er</sup> septembre 2021 relatif à la direction de la mer et du littoral de Corse ;
- Vu** l'arrêté du 23 septembre 2021 portant nomination de M. Riyad DJAFFAR, directeur de la mer et du littoral ;

Préfecture de la Corse-du-Sud – Palais Lantivy – Cours Napoléon – 20188 Ajaccio cedex 9 – Standard : 04.95.11.12.13  
Accueil général ouvert du lundi au vendredi de 8h30 à 11h30 et de 13h30 à 15h30  
Adresse électronique : [prefecture@corse-du-sud.gouv.fr](mailto:prefecture@corse-du-sud.gouv.fr) – [www.corse-du-sud.gouv.fr](http://www.corse-du-sud.gouv.fr)

Facebook : @prefecture2a – Twitter : @Prefet2A

- Vu** la délibération 15/235 AC de l'assemblée de Corse du 02 octobre 2015 portant approbation du PADDUC ;
- Vu** la délibération 15/236 AC de l'assemblée de Corse du 02 octobre 2015 approuvant la liste des espaces terrestre et marins, sites et paysages remarquables ou caractéristiques ;
- Vu** la délibération 15/237 AC de l'assemblée de Corse du 02 octobre 2015 approuvant la carte des vocations des plages et séquences littorales dans lesquelles peuvent être autorisées des aménagements légers ;
- Vu** la demande d'occupation temporaire du domaine public maritime formulée le 13/12/2023 par M. CANARELLI Paul, sur la commune de Sartène, plage d' Erbaju ;
- Vu** l'avis favorable du maire en date du 18/12/2023 ;
- Vu** la consultation du service Activité Maritimes et Littorales en date du 19/12/2023.

**CONSIDÉRANT** que les formalités de publicité relatives aux demandes d'occupation à vocation économique ont été dûment accomplies.

*Sur proposition du directeur de la mer et du littoral de Corse*

## **ARRÊTE**

### **Article 1<sup>er</sup> – Bénéficiaire de l'autorisation**

La SAS MURTOLI, représentée par Monsieur CANARELLI Paul, immatriculée au registre du commerce et des sociétés sous le n°409 092 665, demeurant Domaine de Murtoli – 20100 Sartène, ci-après désignée par le terme « bénéficiaire », est autorisée à occuper le domaine public maritime suivant les conditions du présent arrêté.

### **Article 2 – Objet de l'autorisation**

Le bénéficiaire est autorisé à implanter et maintenir les ouvrages et équipements décrits ci-après, sur la commune de Sartène, lieu-dit Erbaju pour des matelas / parasols et corps morts.

L'occupation est circonscrite à la zone figurant au plan annexé, pour une surface de 120 m<sup>2</sup> servant d'assiette à :

- 20 matelas et 20 parasols ;

Coordonnées GPS: 41°30'29.94"N / 08°54'46.82"E

- 4 corps-morts , pour bateaux de plus de 10 mètres ;

Coordonnées GPS: 41°30'27"N / 08°54'44"E \_ 41°30'26"N / 08°54'44"E \_ 41°30'27 / 08°54'43"E \_ 41°30'27"N / 08°54'41"E.

**Le nom de l'établissement devra impérativement être indiqué sur les bouées.**

La présente autorisation a pour seul objet de mettre des immeubles du domaine public maritime à disposition du bénéficiaire, lequel est tenu d'obtenir les autres autorisations administratives nécessaires, le cas échéant, à raison de la nature des ouvrages réalisés, des équipements utilisés et des activités pratiquées.

Sur le lieu de l'occupation, le bénéficiaire affiche le présent arrêté et le plan d'implantation à l'attention des usagers.

**L'accès à la plage doit rester public.**

### **Article 3 – Durée de l'autorisation**

L'autorisation est valable du 01/05/2024 au 31/10/2024 dans les conditions fixées par le présent arrêté.

Cette durée inclut le montage des ouvrages et équipements prévus, leur utilisation puis leur démontage et enlèvement.

### **Article 4 - Nature de l'autorisation**

La présente autorisation est précaire et révocable, conformément aux articles L.2122 et L.2122-3 du code général de la propriété des personnes publiques.

Elle n'est pas constitutive de droits réels.

Elle exclut la tacite reconduction.

Elle est strictement personnelle, et ne peut donc faire l'objet d'une cession au bénéfice d'une tierce personne. Les ouvrages et équipements autorisés ne peuvent être ni loués, ni vendus et ne peuvent être utilisés comme support publicitaire.

Le titulaire peut assortir l'usage de certains équipements d'une rémunération. Dans ce cas, les tarifs sont affichés et visibles par les usagers du domaine public maritime.

Si le site de l'occupation devait faire l'objet d'une concession au profit de la commune dont elle dépend avant la fin de la présente autorisation, cette dernière cesserait de plein droit à la date de l'entrée en vigueur de ladite concession, conformément aux dispositions prévues à l'article L.2124-4 du code général de la propriété des personnes publiques.

### **Article 5 – Clause financières – redevance domaniale**

En contrepartie de l'occupation privative du domaine public maritime ainsi que des avantages de toute nature procurés par l'installation du bien, l'occupant s'acquittera d'une redevance d'occupation du domaine public dont le montant a été déterminé conformément aux principes énoncés aux articles L.2125-1 et L.2125-3 du CG3P.

La présente autorisation d'occuper le domaine public est conclue moyennant le paiement d'une redevance d'un montant annuel de 5 300,00 euros.

La redevance est payable par terme annuel et d'avance dès signature de la présente autorisation à la caisse de la Direction Régionale des Finances Publiques de Corse et du département de la Corse-du-Sud.

### **Article 6 – Entretien et travaux durant l'autorisation**

Le bénéficiaire entretient à ses frais et risques les ouvrages et équipements sur le lieu de l'occupation.

Conformément à l'article L.321-9 du code de l'environnement, il est rappelé que la circulation de véhicules à moteur pour le compte du bénéficiaire n'est pas autorisée sur le domaine public maritime.

Par conséquent, pour l'implantation des ouvrages, l'installation des équipements, leur maintenance, leur protection ou encore leur exploitation courante, aucune intervention de véhicule de chantier n'est autorisée. Toutefois, le bénéficiaire peut formuler une demande au préfet afin que soient autorisées les interventions et travaux nécessaires à la sécurité du site et de ses usagers.

Le Préfet peut prendre ou imposer toutes mesures indispensables à la conservation du domaine public maritime, y compris sur le lieu de l'occupation, sans que le bénéficiaire puisse se prévaloir d'une indemnité.

### **Article 7 – Accès et usage des ouvrages et équipements sur le lieu de l'occupation**

Le bénéficiaire est tenu de conserver le libre accès du public au domaine public maritime, quelles que soient les conditions de son occupation.

Il ne peut en aucun cas entraver la libre circulation du public, hormis à l'intérieur du périmètre de l'occupation qui lui est consentie par le présent arrêté, à raison de la nature des activités dont il a la responsabilité. Il peut soumettre l'usage de certains de ses équipements à un règlement intérieur, au versement d'une caution, ou encore à une rémunération. Dans ce cas, le règlement intérieur, le montant des cautions et les tarifs en vigueur sont affichés à l'attention du public. Lorsque le bénéficiaire promeut ses activités via un site internet, il rend librement consultables ces informations par des liens directement sur la page d'accueil du site.

**Aucun ouvrage ni équipement ne sera positionné à moins de 3 mètres du rivage de la mer afin de préserver la circulation en toute sécurité du public sur la plage.**

**La constatation du non-respect de cette bande de libre passage entraînera la résiliation du présent arrêté.**

Tout affichage de conditions limitant l'accès à la plage par le public, ou la restriction d'usage hors du périmètre de l'occupation est interdit. En aucun cas les ouvrages, équipements, documents de promotion y compris électroniques, ou encore affichages publicitaires se rapportant à l'occupation qui fait l'objet du présent arrêté ne doivent porter la mention d'un accès ou d'un usage privatif du domaine public maritime.

### **Article 8 – Dispositions diverses**

Les divers matériels utilisés ou exploités devront être conformes aux normes exigées dans chaque branche professionnelle d'activité et satisfaire notamment aux conditions d'hygiène et de sécurité en vigueur.

**En cas d'alerte Météo France de vigilance submersion (VVS) le titulaire est tenu de se référer et de suivre les préconisations présentes dans le « plan de sauvegarde communal ».**

### **Article 9 – Prescriptions Natura 2000 ou environnementales**

Le bénéficiaire dont l'occupation est située dans le périmètre d'influence d'un site Natura 2000 applique les prescriptions particulières établies par l'autorité environnementale, et jointes, le cas échéant, en annexe du présent arrêté.

#### **Prescriptions à respecter :**

- ne pas circuler ou stationner sur la plage avec les engins motorisés (VNM, quads, etc..) ;
- interdiction de stocker du carburant sur le domaine public maritime ;
- interdiction de déverser du carburant en mer, sur les plans inclinés et en tous lieux susceptibles de ruisseler en mer ;
- aucun corps-mort ne doit être implanté au sein d'un herbier de posidonie (y compris sur la biocénose de matte morte) ou de cymodocée (toutes deux espèces protégées) ;
- tous les dispositifs (corps-morts et ancrages dit « écologiques » de type ancres à vis) doivent obligatoirement être équipés d'une bouée de sub-surface.

### **Article 10 – Accès des agents de contrôle**

Les agents chargés de la police de la conservation du domaine public maritime doivent pouvoir librement accéder en tout temps à toute partie de l'occupation, sur simple information verbale.



### **Article 11 – Fin de l'autorisation**

La présente autorisation pourra être abrogée sans préjudice, s'il y a lieu, des poursuites pour contravention de grande voirie.

#### **L'abrogation pourra notamment être prononcée :**

- en cas d'occupation ou d'usage du domaine public maritime non-conforme à tout ou partie du présent arrêté ;
- à la demande de la directrice régionale des finances publiques, en cas d'inexécution d'une des clauses ou conditions financières du présent arrêté ;
- en cas de faillite du bénéficiaire ;
- à tout moment à la demande du bénéficiaire, en adressant au Préfet une demande motivée avec un courrier en accusé réception.

### **Article 12 – Fin de l'occupation**

A l'échéance de la période d'occupation autorisée ou en cas d'abrogation, et sauf demande express contraire de l'administration, les ouvrages et équipements existants sur la dépendance domaniale sont retirés.

Dans le cas où le bénéficiaire a été autorisé à occuper des ouvrages déjà réalisés, la démolition s'applique aux ouvrages précédemment réalisés, comme à celles éventuellement édifiées par le bénéficiaire.

### **Article 13 – Remise en état du site**

Le bénéficiaire informe par courrier postal avec accusé de réception l'autorité gestionnaire du domaine public maritime, à la fin de chaque période effective d'occupation, de la remise des lieux en leur état primitif.

L'autorité gestionnaire du domaine public maritime peut exiger la résiliation d'un constat contradictoire dans un délai d'un mois après réception du courrier. A défaut d'avoir informé l'administration de la remise des lieux en leur état primitif, les réparations et sanctions motivées par la dégradation du domaine public maritime sur le site de l'occupation incomberont au bénéficiaire.

**Le présent article est applicable également en cas de retrait ou de cessation de l'autorisation avant terme.**

### **Article 14 – Renouvellement ou modification de l'autorisation**

Le bénéficiaire adresse toute demande de renouvellement ou de modification de la présente autorisation au minimum 5 mois avant le début de la période d'occupation du domaine public maritime.

A défaut, le renouvellement ou la modification ne pourra être autorisé.

#### **Est entendu par le terme modification :**

- tout changement de superficie ou de période d'occupation ;
- l'usage d'équipement, la résiliation ou la modification d'ouvrages qui ne sont pas pris en compte à l'article 2 du présent arrêté ;
- un changement d'adresse du bénéficiaire ;
- un changement de la raison sociale ou encore du siège social de la structure qu'il représente.

### **Article 15 – Responsabilités et assurances**

Le bénéficiaire est tenu seul responsable des accidents ou dommages résultant sur le lieu de l'occupation, de la résiliation et de l'exploitation des ouvrages et équipements.

Il contracte les assurances couvrant les dommages correspondants, et, en cas de modification des contrats, transmet au gestionnaire du domaine public maritime les documents attestant de la couverture effective.

Le bénéficiaire rend compte à l'autorité gestionnaire de tout dommage qu'il a causé au domaine public maritime. Il n'effectue aucune réparation en l'absence de prescription de l'autorité compétente.

Le bénéficiaire ne peut réclamer d'indemnité à l'encontre de l'État en cas de modification de la configuration des lieux par rapport à celle existante le jour de la signature du présent arrêté.

En aucun cas le bénéficiaire ne pourra tenir l'État responsable des dommages et dégradations causés du fait de l'occupation consentie sur le domaine public maritime.

#### **Article 16 – Voies et délais de recours**

Conformément aux dispositions des articles R, 421-1 à R, 421-5 du code de justice administrative, le présent arrêté peut faire l'objet d'un recours contentieux devant le tribunal administratif de Bastia dans le délai de deux mois à compter de sa notification. Le tribunal administratif peut être saisi par l'application « Télérecours citoyens » accessible par le site [www.telerecours.fr](http://www.telerecours.fr).


#### **Article 17 – Notifications & publicité du présent arrêté**

Le sous-préfet de Sartène, la directrice régionale des finances publiques et le directeur de la mer et du littoral de Corse sont chargés, chacun en ce qui le concerne, d'assurer l'exécution du présent arrêté, qui sera notifié au pétitionnaire par les soins du directeur de la mer et du littoral de Corse. Les documents seront publiés au recueil des actes administratifs de la préfecture de la Corse-du-Sud.

Fait à Sartène, le 12 mars 2024

Pour le préfet et par délégation

Le sous-préfet de Sartène



Gaël ROUSSEAU



20 matelas  
20 parasols  
120 m<sup>2</sup>

5 corps-morts

Dossier 2024-035S  
CANARELLI Paul  
SAS MURTOLI  
Erbaju, SARTENE

Direction de la mer et du Littoral Corse

2A-2024-03-12-00035

12/03/2024

Arrêté portant autorisation d'occupation du  
domaine public maritime - EMPTAZ-COLOMB  
Patrick



**PRÉFET  
DE LA CORSE-  
DU-SUD**

*Liberté  
Égalité  
Fraternité*

**Direction de la mer  
et du littoral de Corse**

**Service gestion intégrée  
de la mer et du littoral**

Dossier n°2024-022S

**Arrêté n°  
portant autorisation d'occupation du domaine public maritime**

**Le préfet de Corse, préfet de la Corse-du-Sud  
Chevalier de la Légion d'honneur  
Officier de l'ordre national du Mérite**

- Vu** le code de l'environnement, notamment son article L321-9 ;
- Vu** le code général de la propriété des personnes publiques (CG3P), notamment ses articles L2111-1, L2122-1 à L2122-3 ;
- Vu** l'ordonnance n°2017-562 du 19 avril 2017, relative à la propriété des personnes pour le titre d'occupation du domaine public maritime naturel ;
- Vu** la loi n°2011-1749 du 05 décembre 2011 relative au plan d'aménagement et de développement durable de la Corse (PADDUC) ;
- Vu** le décret n°2004-374 du 29 avril 2004 modifié relatif aux pouvoirs des préfets, à l'organisation et à l'action des services de l'État dans les régions et les départements ;
- Vu** le décret du Président de la République du 15 février 2022 portant nomination de M. Amaury DE SAINT-QUENTIN, préfet hors classe, en qualité de préfet de Corse, préfet de la Corse-du-Sud ;
- Vu** le décret du Président de la République du 14 octobre 2022 nommant M. Gaël ROUSSEAU sous-préfet de l'arrondissement de Sartène ;
- Vu** le décret n°2021-1140 du 1<sup>er</sup> septembre 2021 relatif à la direction de la mer et du littoral de Corse ;
- Vu** l'arrêté du 23 septembre 2021 portant nomination de M. Riyad DJAFFAR, directeur de la mer et du littoral ;

Préfecture de la Corse-du-Sud – Palais Lantivy – Cours Napoléon – 20188 Ajaccio cedex 9 – Standard : 04.95.11.12.13  
Accueil général ouvert du lundi au vendredi de 8h30 à 11h30 et de 13h30 à 15h30  
Adresse électronique : [prefecture@corse-du-sud.gouv.fr](mailto:prefecture@corse-du-sud.gouv.fr) – [www.corse-du-sud.gouv.fr](http://www.corse-du-sud.gouv.fr)  
Facebook : @prefecture2a – Twitter : @Prefet2A

- Vu** la délibération 15/235 AC de l'assemblée de Corse du 02 octobre 2015 portant approbation du PADDUC ;
- Vu** la délibération 15/236 AC de l'assemblée de Corse du 02 octobre 2015 approuvant la liste des espaces terrestre et marins, sites et paysages remarquables ou caractéristiques ;
- Vu** la délibération 15/237 AC de l'assemblée de Corse du 02 octobre 2015 approuvant la carte des vocations des plages et séquences littorales dans lesquelles peuvent être autorisées des aménagements légers ;
- Vu** la demande d'occupation temporaire du domaine public maritime formulée le 11/12/2023 par M. EMPTAZ-COLOMB Patrick, sur la commune de Belvedere-Campomoro, plage de Campomoro ;
- Vu** l'avis favorable du maire en date du 15/12/2023 ;
- Vu** l'avis favorable du service Activités Maritimes et Littorales en date du 19/12/2023.

**CONSIDÉRANT** que l'occupation demandée ne fait pas obstacle aux usages correspondant à l'affectation des immeubles du domaine public maritime sur le site considéré ;

**CONSIDÉRANT** que l'utilisation des équipements et services que le pétitionnaire entend mettre à disposition des usagers, sous réserve des conditions indiquées infra, ne remet pas en cause l'accès libre et gratuit à la plage par le public ;

**CONSIDÉRANT** que les formalités de publicité relatives aux demandes d'occupation à vocation économique ont été dûment accomplies.

*Sur proposition du directeur de la mer et du littoral de Corse*

## **ARRÊTE**

### **Article 1<sup>er</sup> – Bénéficiaire de l'autorisation**

Monsieur EMPTAZ-COLOMB Patrick, SIRET n°338 347 537 00015, demeurant 420 Strada di Caseddi Giacomo Alfonso – 20110 Belvedere Campomoro, ci-après désigné par le terme « bénéficiaire », est autorisé à occuper le domaine public maritime suivant les conditions du présent arrêté.

### **Article 2 – Objet de l'autorisation**

Le bénéficiaire est autorisé à implanter et maintenir les ouvrages et équipements décrits ci-après, sur la commune de Belvedere-Campomoro, lieu-dit Campomoro pour un corps-mort.

L'occupation est circonscrite à la zone figurant au plan annexé, servant d'assiette à :

- 1 corps-mort, pour un engin motorisé 5 à 10 mètres (n° immatriculation engin : AJ G12395) ;

**Le numéro d'immatriculation de l'engin motorisé devra impérativement être indiqué sur la bouée.**

Coordonnées GPS : 41°37'48.17"N / 08°49'01.38"E.

La présente autorisation a pour seul objet de mettre des immeubles du domaine public maritime à disposition du bénéficiaire, lequel est tenu d'obtenir les autres autorisations administratives nécessaires, le cas échéant, à raison de la nature des ouvrages réalisés, des équipements utilisés et des activités pratiquées.

Sur le lieu de l'occupation, le bénéficiaire affiche le présent arrêté et le plan d'implantation à l'attention des usagers.

**L'accès à la plage doit rester public.**

### **Article 3 – Durée de l'autorisation**

L'autorisation est valable du 01/06/2024 au 30/09/2024 dans les conditions fixées par le présent arrêté.

Cette durée inclut le montage des ouvrages et équipements prévus, leur utilisation puis leur démontage et enlèvement.

### **Article 4 - Nature de l'autorisation**

La présente autorisation est précaire et révocable, conformément aux articles L.2122 et L.2122-3 du code général de la propriété des personnes publiques.

Elle n'est pas constitutive de droits réels.

Elle exclut la tacite reconduction.

Elle est strictement personnelle, et ne peut donc faire l'objet d'une cession au bénéfice d'une tierce personne. Les ouvrages et équipements autorisés ne peuvent être ni loués, ni vendus et ne peuvent être utilisés comme support publicitaire.

Le titulaire peut assortir l'usage de certains équipements d'une rémunération. Dans ce cas, les tarifs sont affichés et visibles par les usagers du domaine public maritime.

Si le site de l'occupation devait faire l'objet d'une concession au profit de la commune dont elle dépend avant la fin de la présente autorisation, cette dernière cesserait de plein droit à la date de l'entrée en vigueur de ladite concession, conformément aux dispositions prévues à l'article L.2124-4 du code général de la propriété des personnes publiques.

### **Article 5 – Clause financières – redevance domaniale**

En contrepartie de l'occupation privative du domaine public maritime ainsi que des avantages de toute nature procurés par l'installation du bien, l'occupant s'acquittera d'une redevance d'occupation du domaine public dont le montant a été déterminé conformément aux principes énoncés aux articles L.2125-1 et L.2125-3 du CG3P.

La présente autorisation d'occuper le domaine public est conclue moyennant le paiement d'une redevance d'un montant annuel de 260,00 euros.

La redevance est payable par terme annuel et d'avance dès signature de la présente autorisation à la caisse de la Direction Régionale des Finances Publiques de Corse et du département de la Corse-du-Sud.

### **Article 6 – Entretien et travaux durant l'autorisation**

Le bénéficiaire entretient à ses frais et risques les ouvrages et équipements sur le lieu de l'occupation.

Conformément à l'article L.321-9 du code de l'environnement, il est rappelé que la circulation de véhicules à moteur pour le compte du bénéficiaire n'est pas autorisée sur le domaine public maritime.

Par conséquent, pour l'implantation des ouvrages, l'installation des équipements, leur maintenance, leur protection ou encore leur exploitation courante, aucune intervention de véhicule de chantier n'est autorisée. Toutefois, le bénéficiaire peut formuler une demande au préfet afin que soient autorisées les interventions et travaux nécessaires à la sécurité du site et de ses usagers.

Le Préfet peut prendre ou imposer toutes mesures indispensables à la conservation du domaine public maritime, y compris sur le lieu de l'occupation, sans que le bénéficiaire puisse se prévaloir d'une indemnité.

### **Article 7 – Accès et usage des ouvrages et équipements sur le lieu de l'occupation**

Le bénéficiaire est tenu de conserver le libre accès du public au domaine public maritime, quelles que soient les conditions de son occupation.

Il ne peut en aucun cas entraver la libre circulation du public, hormis à l'intérieur du périmètre de l'occupation qui lui est consentie par le présent arrêté, à raison de la nature des activités dont il a la responsabilité. Il peut soumettre l'usage de certains de ses équipements à un règlement intérieur, au versement d'une caution, ou encore à une rémunération. Dans ce cas, le règlement intérieur, le montant des cautions et les tarifs en vigueur sont affichés à l'attention du public. Lorsque le bénéficiaire promeut ses activités via un site internet, il rend librement consultables ces informations par des liens directement sur la page d'accueil du site.

**Aucun ouvrage ni équipement ne sera positionné à moins de 3 mètres du rivage de la mer afin de préserver la circulation en toute sécurité du public sur la plage.**

**La constatation du non-respect de cette bande de libre passage entraînera la résiliation du présent arrêté.**

Tout affichage de conditions limitant l'accès à la plage par le public, ou la restriction d'usage hors du périmètre de l'occupation est interdit. En aucun cas les ouvrages, équipements, documents de promotion y compris électroniques, ou encore affichages publicitaires se rapportant à l'occupation qui fait l'objet du présent arrêté ne doivent porter la mention d'un accès ou d'un usage privatif du domaine public maritime.

### **Article 8 – Dispositions diverses**

Les divers matériels utilisés ou exploités devront être conformes aux normes exigées dans chaque branche professionnelle d'activité et satisfaire notamment aux conditions d'hygiène et de sécurité en vigueur.

**En cas d'alerte Météo France de vigilance submersion (VVS) le titulaire est tenu de se référer et de suivre les préconisations présentes dans le « plan de sauvegarde communal ».**

### **Article 9 – Prescriptions Natura 2000 ou environnementales**

Le bénéficiaire dont l'occupation est située dans le périmètre d'influence d'un site Natura 2000 applique les prescriptions particulières établies par l'autorité environnementale, et jointes, le cas échéant, en annexe du présent arrêté.

#### **Prescriptions à respecter :**

- ne pas circuler ou stationner sur la plage avec les engins motorisés (VNM, quads, etc..) ;
- interdiction de stocker du carburant sur le domaine public maritime ;
- interdiction de déverser du carburant en mer, sur les plans inclinés et en tous lieux susceptibles de ruisseler en mer ;



- aucun corps-mort ne doit être implanté au sein d'un herbier de posidonie (y compris sur la biocénose de matte morte) ou de cymodocée (toutes deux espèces protégées) ;
- tous les dispositifs (corps-morts et ancrages dit « écologiques » de type ancrés à vis) doivent obligatoirement être équipés d'une bouée de sub-surface.

#### **Article 10 – Accès des agents de contrôle**

Les agents chargés de la police de la conservation du domaine public maritime doivent pouvoir librement accéder en tout temps à toute partie de l'occupation, sur simple information verbale.

#### **Article 11 – Fin de l'autorisation**

La présente autorisation pourra être abrogée sans préjudice, s'il y a lieu, des poursuites pour contravention de grande voirie.

##### **L'abrogation pourra notamment être prononcée :**

- en cas d'occupation ou d'usage du domaine public maritime non-conforme à tout ou partie du présent arrêté ;
- à la demande de la directrice régionale des finances publiques, en cas d'inexécution d'une des clauses ou conditions financières du présent arrêté ;
- en cas de faillite du bénéficiaire ;
- à tout moment à la demande du bénéficiaire, en adressant au Préfet une demande motivée avec un courrier en accusé réception.

#### **Article 12 – Fin de l'occupation**

A l'échéance de la période d'occupation autorisée ou en cas d'abrogation, et sauf demande express contraire de l'administration, les ouvrages et équipements existants sur la dépendance domaniale sont retirés.

Dans le cas où le bénéficiaire a été autorisé à occuper des ouvrages déjà réalisés, la démolition s'applique aux ouvrages précédemment réalisés, comme à celles éventuellement édifiées par le bénéficiaire.

#### **Article 13 – Remise en état du site**

Le bénéficiaire informe par courrier postal avec accusé de réception l'autorité gestionnaire du domaine public maritime, à la fin de chaque période effective d'occupation, de la remise des lieux en leur état primitif.

L'autorité gestionnaire du domaine public maritime peut exiger la résiliation d'un constat contradictoire dans un délai d'un mois après réception du courrier. A défaut d'avoir informé l'administration de la remise des lieux en leur état primitif, les réparations et sanctions motivées par la dégradation du domaine public maritime sur le site de l'occupation incomberont au bénéficiaire.

**Le présent article est applicable également en cas de retrait ou de cessation de l'autorisation avant terme.**

#### **Article 14 – Renouvellement ou modification de l'autorisation**

Le bénéficiaire adresse toute demande de renouvellement ou de modification de la présente autorisation au minimum 5 mois avant le début de la période d'occupation du domaine public maritime.

A défaut, le renouvellement ou la modification ne pourra être autorisé.

##### **Est entendu par le terme modification :**

- tout changement de superficie ou de période d'occupation ;
- l'usage d'équipement, la résiliation ou la modification d'ouvrages qui ne sont pas pris en compte à l'article 2 du présent arrêté ;
- un changement d'adresse du bénéficiaire ;

- un changement de la raison sociale ou encore du siège social de la structure qu'il représente.

#### **Article 15 – Responsabilités et assurances**

Le bénéficiaire est tenu seul responsable des accidents ou dommages résultant sur le lieu de l'occupation, de la résiliation et de l'exploitation des ouvrages et équipements .

Il contracte les assurances couvrant les dommages correspondants, et, en cas de modification des contrats, transmet au gestionnaire du domaine public maritime les documents attestant de la couverture effective.

Le bénéficiaire rend compte à l'autorité gestionnaire de tout dommage qu'il a causé au domaine public maritime. Il n'effectue aucune réparation en l'absence de prescription de l'autorité compétente.

Le bénéficiaire ne peut réclamer d'indemnité à l'encontre de l'État en cas de modification de la configuration des lieux par rapport à celle existante le jour de la signature du présent arrêté.

En aucun cas le bénéficiaire ne pourra tenir l'État responsable des dommages et dégradations causés du fait de l'occupation consentie sur le domaine public maritime.

#### **Article 16 – Voies et délais de recours**

Conformément aux dispositions des articles R, 421-1 à R, 421-5 du code de justice administrative, le présent arrêté peut faire l'objet d'un recours contentieux devant le tribunal administratif de Bastia dans le délai de deux mois à compter de sa notification. Le tribunal administratif peut être saisi par l'application « Télérecours citoyens » accessible par le site [www.telerecours.fr](http://www.telerecours.fr).


#### **Article 17 – Notifications & publicité du présent arrêté**

Le sous-préfet de Sartène, la directrice régionale des finances publiques et le directeur de la mer et du littoral de Corse sont chargés, chacun en ce qui le concerne, d'assurer l'exécution du présent arrêté, qui sera notifié au pétitionnaire par les soins du directeur de la mer et du littoral de Corse. Les documents seront publiés au recueil des actes administratifs de la préfecture de la Corse-du-Sud.

Fait à Sartène, le 12 mars 2024

Pour le préfet et par délégation

Le sous-préfet de Sartène



Gaël ROUSSEAU

**AOT 2024-022S**

**EMPTAZ-COLOMB Patrick**

**Campomoro - BELVEDERE-CAMPOMORO**

**1 corps-mort pour  
1 engin motorisé**



Direction de la mer et du Littoral Corse

2A-2024-03-12-00039

12/03/2024

Arrêté portant autorisation d'occupation du  
domaine public maritime - FLORIANI Géraldine



**PRÉFET  
DE LA CORSE-  
DU-SUD**

*Liberté  
Égalité  
Fraternité*

**Direction de la mer  
et du littoral de Corse**

**Service gestion intégrée  
de la mer et du littoral**

Dossier n°2024-031S

**Arrêté n°  
portant autorisation d'occupation du domaine public maritime**

**Le préfet de Corse, préfet de la Corse-du-Sud  
Chevalier de la Légion d'honneur  
Officier de l'ordre national du Mérite**

- Vu** le code de l'environnement, notamment son article L321-9 ;
- Vu** le code général de la propriété des personnes publiques (CG3P), notamment ses articles L2111-1, L2122-1 à L2122-3 ;
- Vu** l'ordonnance n°2017-562 du 19 avril 2017, relative à la propriété des personnes pour le titre d'occupation du domaine public maritime naturel ;
- Vu** la loi n°2011-1749 du 05 décembre 2011 relative au plan d'aménagement et de développement durable de la Corse (PADDUC) ;
- Vu** le décret n°2004-374 du 29 avril 2004 modifié relatif aux pouvoirs des préfets, à l'organisation et à l'action des services de l'État dans les régions et les départements ;
- Vu** le décret du Président de la République du 15 février 2022 portant nomination de M. Amaury DE SAINT-QUENTIN, préfet hors classe, en qualité de préfet de Corse, préfet de la Corse-du-Sud ;
- Vu** le décret du Président de la République du 14 octobre 2022 nommant M. Gaël ROUSSEAU sous-préfet de l'arrondissement de Sartène ;
- Vu** le décret n°2021-1140 du 1<sup>er</sup> septembre 2021 relatif à la direction de la mer et du littoral de Corse ;
- Vu** l'arrêté du 23 septembre 2021 portant nomination de M. Riyad DJAFFAR, directeur de la mer et du littoral ;
- Vu** la délibération 15/235 AC de l'assemblée de Corse du 02 octobre 2015 portant approbation du PADDUC ;

Préfecture de la Corse-du-Sud – Palais Lantivy – Cours Napoléon – 20188 Ajaccio cedex 9 – Standard : 04.95.11.12.13  
Accueil général ouvert du lundi au vendredi de 8h30 à 11h30 et de 13h30 à 15h30  
Adresse électronique : [prefecture@corse-du-sud.gouv.fr](mailto:prefecture@corse-du-sud.gouv.fr) – [www.corse-du-sud.gouv.fr](http://www.corse-du-sud.gouv.fr)  
Facebook : @prefecture2a – Twitter : @Prefet2A

- Vu** la délibération 15/236 AC de l'assemblée de Corse du 02 octobre 2015 approuvant la liste des espaces terrestre et marins, sites et paysages remarquables ou caractéristiques ;
- Vu** la délibération 15/237 AC de l'assemblée de Corse du 02 octobre 2015 approuvant la carte des vocations des plages et séquences littorales dans lesquelles peuvent être autorisées des aménagements légers ;
- Vu** la demande d'occupation temporaire du domaine public maritime formulée le 13/12/2023 par Mme FLORIANI Géraldine, sur la commune d'Olmeto, plage de Vetricella ;
- Vu** la consultation du maire en date du 15/12/2023 ;
- Vu** l'avis favorable du service Activité Maritimes et Littorales en date du 19/12/2023 ;
- Vu** la consultation du service Pôle Protection de l'Environnement Marin en date du 22/12/2023.

**CONSIDÉRANT** que les formalités de publicité relatives aux demandes d'occupation à vocation économiques ont été dûment accomplies.

*Sur proposition du directeur de la mer et du littoral de Corse*

## **ARRÊTE**

### **Article 1<sup>er</sup> – Bénéficiaire de l'autorisation**

La SARL HÔTEL MARINCA & SPA, représentée par Madame FLORIANI Géraldine, immatriculée au registre du commerce et des sociétés sous le n°429 183 973, demeurant Hôtel Marinca Domaine Vetricella – 20113 Olmeto, ci-après désignée par le terme « bénéficiaire », est autorisée à occuper le domaine public maritime suivant les conditions du présent arrêté.

### **Article 2 – Objet de l'autorisation**

Le bénéficiaire est autorisé à planter et maintenir les ouvrages et équipements décrits ci-après, sur la commune d'Olmeto, lieu-dit Vetricella pour un ponton flottant.

L'occupation est circonscrite à la zone figurant au plan annexé, pour une surface de 50 m<sup>2</sup> servant d'assiette à :

- un ponton flottant.

Coordonnées GPS: 41°41'25.66"N / 08°54'07.66"E.

La présente autorisation a pour seul objet de mettre des immeubles du domaine public maritime à disposition du bénéficiaire, lequel est tenu d'obtenir les autres autorisations administratives nécessaires, le cas échéant, à raison de la nature des ouvrages réalisés, des équipements utilisés et des activités pratiquées.

Sur le lieu de l'occupation, le bénéficiaire affiche le présent arrêté et le plan d'implantation à l'attention des usagers.

**L'accès à la plage doit rester public.**

### **Article 3 – Durée de l'autorisation**

L'autorisation est valable du 01/05/2024 au 31/10/2024 dans les conditions fixées par le présent arrêté.

Cette durée inclut le montage des ouvrages et équipements prévus, leur utilisation puis leur démontage et enlèvement.

### **Article 4 - Nature de l'autorisation**

La présente autorisation est précaire et révocable, conformément aux articles L.2122 et L.2122-3 du code général de la propriété des personnes publiques.

Elle n'est pas constitutive de droits réels.

Elle exclut la tacite reconduction.

Elle est strictement personnelle, et ne peut donc faire l'objet d'une cession au bénéfice d'une tierce personne. Les ouvrages et équipements autorisés ne peuvent être ni loués, ni vendus et ne peuvent être utilisés comme support publicitaire.

Le titulaire peut assortir l'usage de certains équipements d'une rémunération. Dans ce cas, les tarifs sont affichés et visibles par les usagers du domaine public maritime.

Si le site de l'occupation devait faire l'objet d'une concession au profit de la commune dont elle dépend avant la fin de la présente autorisation, cette dernière cesserait de plein droit à la date de l'entrée en vigueur de ladite concession, conformément aux dispositions prévues à l'article L.2124-4 du code général de la propriété des personnes publiques.

### **Article 5 – Clause financières – redevance domaniale**

En contrepartie de l'occupation privative du domaine public maritime ainsi que des avantages de toute nature procurés par l'installation du bien, l'occupant s'acquittera d'une redevance d'occupation du domaine public dont le montant a été déterminé conformément aux principes énoncés aux articles L.2125-1 et L.2125-3 du CG3P.

La présente autorisation d'occuper le domaine public est conclue moyennant le paiement d'une redevance d'un montant annuel de 700,00 euros.

La redevance est payable par terme annuel et d'avance dès signature de la présente autorisation à la caisse de la Direction Régionale des Finances Publiques de Corse et du département de la Corse-du-Sud.

### **Article 6 – Entretien et travaux durant l'autorisation**

Le bénéficiaire entretient à ses frais et risques les ouvrages et équipements sur le lieu de l'occupation.

Conformément à l'article L.321-9 du code de l'environnement, il est rappelé que la circulation de véhicules à moteur pour le compte du bénéficiaire n'est pas autorisée sur le domaine public maritime.

Par conséquent, pour l'implantation des ouvrages, l'installation des équipements, leur maintenance, leur protection ou encore leur exploitation courante, aucune intervention de véhicule de chantier n'est autorisée. Toutefois, le bénéficiaire peut formuler une demande au préfet afin que soient autorisées les interventions et travaux nécessaires à la sécurité du site et de ses usagers.

Le Préfet peut prendre ou imposer toutes mesures indispensables à la conservation du domaine public maritime, y compris sur le lieu de l'occupation, sans que le bénéficiaire puisse se prévaloir d'une indemnité.

### **Article 7 – Accès et usage des ouvrages et équipements sur le lieu de l'occupation**

Le bénéficiaire est tenu de conserver le libre accès du public au domaine public maritime, quelles que soient les conditions de son occupation.

Il ne peut en aucun cas entraver la libre circulation du public, hormis à l'intérieur du périmètre de l'occupation qui lui est consentie par le présent arrêté, à raison de la nature des activités dont il a la responsabilité. Il peut soumettre l'usage de certains de ses équipements à un règlement intérieur, au versement d'une caution, ou encore à une rémunération. Dans ce cas, le règlement intérieur, le montant des cautions et les tarifs en vigueur sont affichés à l'attention du public. Lorsque le bénéficiaire promeut ses activités via un site internet, il rend librement consultables ces informations par des liens directement sur la page d'accueil du site.

**Aucun ouvrage ni équipement ne sera positionné à moins de 3 mètres du rivage de la mer afin de préserver la circulation en toute sécurité du public sur la plage.**

**La constatation du non-respect de cette bande de libre passage entraînera la résiliation du présent arrêté.**

Tout affichage de conditions limitant l'accès à la plage par le public, ou la restriction d'usage hors du périmètre de l'occupation est interdit. En aucun cas les ouvrages, équipements, documents de promotion y compris électroniques, ou encore affichages publicitaires se rapportant à l'occupation qui fait l'objet du présent arrêté ne doivent porter la mention d'un accès ou d'un usage privatif du domaine public maritime.

### **Article 8 – Dispositions diverses**

Les divers matériels utilisés ou exploités devront être conformes aux normes exigées dans chaque branche professionnelle d'activité et satisfaire notamment aux conditions d'hygiène et de sécurité en vigueur.

**En cas d'alerte Météo France de vigilance submersion (VVS) le titulaire est tenu de se référer et de suivre les préconisations présentes dans le « plan de sauvegarde communal ».**

### **Article 9 – Prescriptions Natura 2000 ou environnementales**

Le bénéficiaire dont l'occupation est située dans le périmètre d'influence d'un site Natura 2000 applique les prescriptions particulières établies par l'autorité environnementale, et jointes, le cas échéant, en annexe du présent arrêté.

#### **Prescriptions à respecter :**

- ne pas circuler ou stationner sur la plage avec les engins motorisés (VNM, quads, etc..) ;
- interdiction de stocker du carburant sur le domaine public maritime ;
- interdiction de déverser du carburant en mer, sur les plans inclinés et en tous lieux susceptibles de ruisseler en mer.

### **Article 10 – Accès des agents de contrôle**

Les agents chargés de la police de la conservation du domaine public maritime doivent pouvoir librement accéder en tout temps à toute partie de l'occupation, sur simple information verbale.

### **Article 11 – Fin de l'autorisation**

La présente autorisation pourra être abrogée sans préjudice, s'il y a lieu, des poursuites pour contravention de grande voirie.

#### **L'abrogation pourra notamment être prononcée :**

- en cas d'occupation ou d'usage du domaine public maritime non-conforme à tout ou partie du présent arrêté ;
- à la demande de la directrice régionale des finances publiques, en cas d'inexécution d'une des clauses ou conditions financières du présent arrêté ;
- en cas de faillite du bénéficiaire ;



- à tout moment à la demande du bénéficiaire, en adressant au Préfet une demande motivée avec un courrier en accusé réception.

#### **Article 12 – Fin de l’occupation**

A l’échéance de la période d’occupation autorisée ou en cas d’abrogation, et sauf demande express contraire de l’administration, les ouvrages et équipements existants sur la dépendance domaniale sont retirés.

Dans le cas où le bénéficiaire a été autorisé à occuper des ouvrages déjà réalisés, la démolition s’applique aux ouvrages précédemment réalisés, comme à celles éventuellement édifiées par le bénéficiaire.

#### **Article 13 – Remise en état du site**

Le bénéficiaire informe par courrier postal avec accusé de réception l’autorité gestionnaire du domaine public maritime, à la fin de chaque période effective d’occupation, de la remise des lieux en leur état primitif.

L’autorité gestionnaire du domaine public maritime peut exiger la résiliation d’un constat contradictoire dans un délai d’un mois après réception du courrier. A défaut d’avoir informé l’administration de la remise des lieux en leur état primitif, les réparations et sanctions motivées par la dégradation du domaine public maritime sur le site de l’occupation incomberont au bénéficiaire.

**Le présent article est applicable également en cas de retrait ou de cessation de l’autorisation avant terme.**

#### **Article 14 – Renouvellement ou modification de l’autorisation**

Le bénéficiaire adresse toute demande de renouvellement ou de modification de la présente autorisation au minimum 5 mois avant le début de la période d’occupation du domaine public maritime.

A défaut, le renouvellement ou la modification ne pourra être autorisé.

##### **Est entendu par le terme modification :**

- tout changement de superficie ou de période d’occupation ;
- l’usage d’équipement, la résiliation ou la modification d’ouvrages qui ne sont pas pris en compte à l’article 2 du présent arrêté ;
- un changement d’adresse du bénéficiaire ;
- un changement de la raison sociale ou encore du siège social de la structure qu’il représente.

#### **Article 15 – Responsabilités et assurances**

Le bénéficiaire est tenu seul responsable des accidents ou dommages résultant sur le lieu de l’occupation, de la résiliation et de l’exploitation des ouvrages et équipements .

Il contracte les assurances couvrant les dommages correspondants, et, en cas de modification des contrats, transmet au gestionnaire du domaine public maritime les documents attestant de la couverture effective.

Le bénéficiaire rend compte à l’autorité gestionnaire de tout dommage qu’il a causé au domaine public maritime. Il n’effectue aucune réparation en l’absence de prescription de l’autorité compétente.

Le bénéficiaire ne peut réclamer d’indemnité à l’encontre de l’État en cas de modification de la configuration des lieux par rapport à celle existante le jour de la signature du présent arrêté.

En aucun cas le bénéficiaire ne pourra tenir l’État responsable des dommages et dégradations causés du fait de l’occupation consentie sur le domaine public maritime.

**Article 16 – Voies et délais de recours**

Conformément aux dispositions des articles R, 421-1 à R, 421-5 du code de justice administrative, le présent arrêté peut faire l'objet d'un recours contentieux devant le tribunal administratif de Bastia dans le délai de deux mois à compter de sa notification. Le tribunal administratif peut être saisi par l'application « Télérecours citoyens » accessible par le site [www.telerecours.fr](http://www.telerecours.fr).


**Article 17 – Notifications & publicité du présent arrêté**

Le sous-préfet de Sartène, la directrice régionale des finances publiques et le directeur de la mer et du littoral de Corse sont chargés, chacun en ce qui le concerne, d'assurer l'exécution du présent arrêté, qui sera notifié au pétitionnaire par les soins du directeur de la mer et du littoral de Corse. Les documents seront publiés au recueil des actes administratifs de la préfecture de la Corse-du-Sud.

Fait à Sartène, le 12 mars 2024

Pour le préfet et par délégation

Le sous-préfet de Sartène



Gaël ROUSSEAU



2024-031S

FLORIANI Géraldine  
(HOTEL CLUB MARINCA)  
Vetricella, OLMETO

Ponton  
50 m<sup>2</sup>

Direction de la mer et du Littoral Corse

2A-2024-03-12-00040

12/03/2024

Arrêté portant autorisation d'occupation du  
domaine public maritime - FLORIANI Géraldine



**PRÉFET  
DE LA CORSE-  
DU-SUD**

*Liberté  
Égalité  
Fraternité*

**Direction de la mer  
et du littoral de Corse**

**Service gestion intégrée  
de la mer et du littoral**

Dossier n°2024-032S

**Arrêté n°  
portant autorisation d'occupation du domaine public maritime**

**Le préfet de Corse, préfet de la Corse-du-Sud  
Chevalier de la Légion d'honneur  
Officier de l'ordre national du Mérite**

- Vu** le code de l'environnement, notamment son article L321-9 ;
- Vu** le code général de la propriété des personnes publiques (CG3P), notamment ses articles L2111-1, L2122-1 à L2122-3 ;
- Vu** l'ordonnance n°2017-562 du 19 avril 2017, relative à la propriété des personnes pour le titre d'occupation du domaine public maritime naturel ;
- Vu** la loi n°2011-1749 du 05 décembre 2011 relative au plan d'aménagement et de développement durable de la Corse (PADDUC) ;
- Vu** le décret n°2004-374 du 29 avril 2004 modifié relatif aux pouvoirs des préfets, à l'organisation et à l'action des services de l'État dans les régions et les départements ;
- Vu** le décret du Président de la République du 15 février 2022 portant nomination de M. Amaury DE SAINT-QUENTIN, préfet hors classe, en qualité de préfet de Corse, préfet de la Corse-du-Sud ;
- Vu** le décret du Président de la République du 14 octobre 2022 nommant M. Gaël ROUSSEAU sous-préfet de l'arrondissement de Sartène ;
- Vu** le décret n°2021-1140 du 1<sup>er</sup> septembre 2021 relatif à la direction de la mer et du littoral de Corse ;
- Vu** l'arrêté du 23 septembre 2021 portant nomination de M. Riyad DJAFFAR, directeur de la mer et du littoral ;

Préfecture de la Corse-du-Sud – Palais Lantivy – Cours Napoléon – 20188 Ajaccio cedex 9 – Standard : 04.95.11.12.13  
Accueil général ouvert du lundi au vendredi de 8h30 à 11h30 et de 13h30 à 15h30  
Adresse électronique : [prefecture@corse-du-sud.gouv.fr](mailto:prefecture@corse-du-sud.gouv.fr) – [www.corse-du-sud.gouv.fr](http://www.corse-du-sud.gouv.fr)  
Facebook : @prefecture2a – Twitter : @Prefet2A

- Vu** la délibération 15/235 AC de l'assemblée de Corse du 02 octobre 2015 portant approbation du PADDUC ;
- Vu** la délibération 15/236 AC de l'assemblée de Corse du 02 octobre 2015 approuvant la liste des espaces terrestre et marins, sites et paysages remarquables ou caractéristiques ;
- Vu** la délibération 15/237 AC de l'assemblée de Corse du 02 octobre 2015 approuvant la carte des vocations des plages et séquences littorales dans lesquelles peuvent être autorisées des aménagements légers ;
- Vu** la demande d'occupation temporaire du domaine public maritime formulée le 13/12/2023 par Mme FLORIANI Géraldine, sur la commune d'Olmeto, plage de Vetricella ;
- Vu** la consultation du maire en date du 15/12/2023 ;
- Vu** l'avis favorable du service Activité Maritimes et Littorales en date du 19/12/2023.

**CONSIDÉRANT** que les formalités de publicité relatives aux demandes d'occupation à vocation économique ont été dûment accomplies.

*Sur proposition du directeur de la mer et du littoral de Corse*

## **ARRÊTE**

### **Article 1<sup>er</sup> – Bénéficiaire de l'autorisation**

La SARL HÔTEL MARINCA & SPA, représentée par Madame FLORIANI Géraldine, immatriculée au registre du commerce et des sociétés sous le n°429 183 973, demeurant Hôtel Marinca Domaine Vetricella – 20113 Olmeto, ci-après désignée par le terme « bénéficiaire », est autorisée à occuper le domaine public maritime suivant les conditions du présent arrêté.

### **Article 2 – Objet de l'autorisation**

Le bénéficiaire est autorisé à implanter et maintenir les ouvrages et équipements décrits ci-après, sur la commune d'Olmeto, lieu-dit Vetricella pour des ancrages à vis et corps mort. L'occupation est circonscrite à la zone figurant au plan annexé, servant d'assiette à :  
- 2 ancrages à vis et 1 corps mort, pour 3 engins motorisés type bateaux de 5 / 10 mètres.  
Coordonnées GPS: 41°69'09.74"N / 08°90'21.02"E \_ 41°69'01.77"N / 08°90'20.31"E \_ 41°68'98.65"N / 08°90'09.31"E.

**Le nom de l'établissement devra impérativement être indiqué sur les bouées.**

La présente autorisation a pour seul objet de mettre des immeubles du domaine public maritime à disposition du bénéficiaire, lequel est tenu d'obtenir les autres autorisations administratives nécessaires, le cas échéant, à raison de la nature des ouvrages réalisés, des équipements utilisés et des activités pratiquées.

Sur le lieu de l'occupation, le bénéficiaire affiche le présent arrêté et le plan d'implantation à l'attention des usagers.

**L'accès à la plage doit rester public.**

### **Article 3 – Durée de l'autorisation**

L'autorisation est valable du 01/05/2024 au 31/10/2024 dans les conditions fixées par le présent arrêté.

Cette durée inclut le montage des ouvrages et équipements prévus, leur utilisation puis leur démontage et enlèvement.

### **Article 4 - Nature de l'autorisation**

La présente autorisation est précaire et révocable, conformément aux articles L.2122 et L.2122-3 du code général de la propriété des personnes publiques.

Elle n'est pas constitutive de droits réels.

Elle exclut la tacite reconduction.

Elle est strictement personnelle, et ne peut donc faire l'objet d'une cession au bénéfice d'une tierce personne. Les ouvrages et équipements autorisés ne peuvent être ni loués, ni vendus et ne peuvent être utilisés comme support publicitaire.

Le titulaire peut assortir l'usage de certains équipements d'une rémunération. Dans ce cas, les tarifs sont affichés et visibles par les usagers du domaine public maritime.

Si le site de l'occupation devait faire l'objet d'une concession au profit de la commune dont elle dépend avant la fin de la présente autorisation, cette dernière cesserait de plein droit à la date de l'entrée en vigueur de ladite concession, conformément aux dispositions prévues à l'article L.2124-4 du code général de la propriété des personnes publiques.

### **Article 5 – Clause financières – redevance domaniale**

En contrepartie de l'occupation privative du domaine public maritime ainsi que des avantages de toute nature procurés par l'installation du bien, l'occupant s'acquittera d'une redevance d'occupation du domaine public dont le montant a été déterminé conformément aux principes énoncés aux articles L.2125-1 et L.2125-3 du CG3P.

La présente autorisation d'occuper le domaine public est conclue moyennant le paiement d'une redevance d'un montant annuel de 840,00 euros.

La redevance est payable par terme annuel et d'avance dès signature de la présente autorisation à la caisse de la Direction Régionale des Finances Publiques de Corse et du département de la Corse-du-Sud.

### **Article 6 – Entretien et travaux durant l'autorisation**

Le bénéficiaire entretient à ses frais et risques les ouvrages et équipements sur le lieu de l'occupation.

Conformément à l'article L.321-9 du code de l'environnement, il est rappelé que la circulation de véhicules à moteur pour le compte du bénéficiaire n'est pas autorisée sur le domaine public maritime.

Par conséquent, pour l'implantation des ouvrages, l'installation des équipements, leur maintenance, leur protection ou encore leur exploitation courante, aucune intervention de véhicule de chantier n'est autorisée. Toutefois, le bénéficiaire peut formuler une demande au préfet afin que soient autorisées les interventions et travaux nécessaires à la sécurité du site et de ses usagers.

Le Préfet peut prendre ou imposer toutes mesures indispensables à la conservation du domaine public maritime, y compris sur le lieu de l'occupation, sans que le bénéficiaire puisse se prévaloir d'une indemnité.

### **Article 7 – Accès et usage des ouvrages et équipements sur le lieu de l'occupation**

Le bénéficiaire est tenu de conserver le libre accès du public au domaine public maritime, quelles que soient les conditions de son occupation.

Il ne peut en aucun cas entraver la libre circulation du public, hormis à l'intérieur du périmètre de l'occupation qui lui est consentie par le présent arrêté, à raison de la nature des activités dont il a la responsabilité. Il peut soumettre l'usage de certains de ses équipements à un règlement intérieur, au versement d'une caution, ou encore à une rémunération. Dans ce cas, le règlement intérieur, le montant des cautions et les tarifs en vigueur sont affichés à l'attention du public. Lorsque le bénéficiaire promeut ses activités via un site internet, il rend librement consultables ces informations par des liens directement sur la page d'accueil du site.

**Aucun ouvrage ni équipement ne sera positionné à moins de 3 mètres du rivage de la mer afin de préserver la circulation en toute sécurité du public sur la plage.**

**La constatation du non-respect de cette bande de libre passage entraînera la résiliation du présent arrêté.**

Tout affichage de conditions limitant l'accès à la plage par le public, ou la restriction d'usage hors du périmètre de l'occupation est interdit. En aucun cas les ouvrages, équipements, documents de promotion y compris électroniques, ou encore affichages publicitaires se rapportant à l'occupation qui fait l'objet du présent arrêté ne doivent porter la mention d'un accès ou d'un usage privatif du domaine public maritime.

### **Article 8 – Dispositions diverses**

Les divers matériels utilisés ou exploités devront être conformes aux normes exigées dans chaque branche professionnelle d'activité et satisfaire notamment aux conditions d'hygiène et de sécurité en vigueur.

**En cas d'alerte Météo France de vigilance submersion (VVS) le titulaire est tenu de se référer et de suivre les préconisations présentes dans le « plan de sauvegarde communal ».**

### **Article 9 – Prescriptions Natura 2000 ou environnementales**

Le bénéficiaire dont l'occupation est située dans le périmètre d'influence d'un site Natura 2000 applique les prescriptions particulières établies par l'autorité environnementale, et jointes, le cas échéant, en annexe du présent arrêté.

#### **Prescriptions à respecter :**

- ne pas circuler ou stationner sur la plage avec les engins motorisés (VNM, quads, etc..);
- interdiction de stocker du carburant sur le domaine public maritime ;
- interdiction de déverser du carburant en mer, sur les plans inclinés et en tous lieux susceptibles de ruisseler en mer ;
- aucun corps-mort ne doit être implanté au sein d'un herbier de posidonie (y compris sur la biocénose de matte morte) ou de cymodocée (toutes deux espèces protégées) ;
- tous les dispositifs (corps-morts et ancrages dit « écologiques » de type ancrés à vis) doivent obligatoirement être équipés d'une bouée de sub-surface.

### **Article 10 – Accès des agents de contrôle**

Les agents chargés de la police de la conservation du domaine public maritime doivent pouvoir librement accéder en tout temps à toute partie de l'occupation, sur simple information verbale.



### **Article 11 – Fin de l'autorisation**

La présente autorisation pourra être abrogée sans préjudice, s'il y a lieu, des poursuites pour contravention de grande voirie.

#### **L'abrogation pourra notamment être prononcée :**

- en cas d'occupation ou d'usage du domaine public maritime non-conforme à tout ou partie du présent arrêté ;
- à la demande de la directrice régionale des finances publiques, en cas d'inexécution d'une des clauses ou conditions financières du présent arrêté ;
- en cas de faillite du bénéficiaire ;
- à tout moment à la demande du bénéficiaire, en adressant au Préfet une demande motivée avec un courrier en accusé réception.

### **Article 12 – Fin de l'occupation**

A l'échéance de la période d'occupation autorisée ou en cas d'abrogation, et sauf demande express contraire de l'administration, les ouvrages et équipements existants sur la dépendance domaniale sont retirés.

Dans le cas où le bénéficiaire a été autorisé à occuper des ouvrages déjà réalisés, la démolition s'applique aux ouvrages précédemment réalisés, comme à celles éventuellement édifiées par le bénéficiaire.

### **Article 13 – Remise en état du site**

Le bénéficiaire informe par courrier postal avec accusé de réception l'autorité gestionnaire du domaine public maritime, à la fin de chaque période effective d'occupation, de la remise des lieux en leur état primitif.

L'autorité gestionnaire du domaine public maritime peut exiger la résiliation d'un constat contradictoire dans un délai d'un mois après réception du courrier. A défaut d'avoir informé l'administration de la remise des lieux en leur état primitif, les réparations et sanctions motivées par la dégradation du domaine public maritime sur le site de l'occupation incomberont au bénéficiaire.

**Le présent article est applicable également en cas de retrait ou de cessation de l'autorisation avant terme.**

### **Article 14 – Renouvellement ou modification de l'autorisation**

Le bénéficiaire adresse toute demande de renouvellement ou de modification de la présente autorisation au minimum 5 mois avant le début de la période d'occupation du domaine public maritime.

A défaut, le renouvellement ou la modification ne pourra être autorisé.

#### **Est entendu par le terme modification :**

- tout changement de superficie ou de période d'occupation ;
- l'usage d'équipement, la résiliation ou la modification d'ouvrages qui ne sont pas pris en compte à l'article 2 du présent arrêté ;
- un changement d'adresse du bénéficiaire ;
- un changement de la raison sociale ou encore du siège social de la structure qu'il représente.

### **Article 15 – Responsabilités et assurances**

Le bénéficiaire est tenu seul responsable des accidents ou dommages résultant sur le lieu de l'occupation, de la résiliation et de l'exploitation des ouvrages et équipements.

Il contracte les assurances couvrant les dommages correspondants, et, en cas de modification des contrats, transmet au gestionnaire du domaine public maritime les documents attestant de la couverture effective.

Le bénéficiaire rend compte à l'autorité gestionnaire de tout dommage qu'il a causé au domaine public maritime. Il n'effectue aucune réparation en l'absence de prescription de l'autorité compétente.

Le bénéficiaire ne peut réclamer d'indemnité à l'encontre de l'État en cas de modification de la configuration des lieux par rapport à celle existante le jour de la signature du présent arrêté.

En aucun cas le bénéficiaire ne pourra tenir l'État responsable des dommages et dégradations causés du fait de l'occupation consentie sur le domaine public maritime.

#### **Article 16 – Voies et délais de recours**

Conformément aux dispositions des articles R, 421-1 à R, 421-5 du code de justice administrative, le présent arrêté peut faire l'objet d'un recours contentieux devant le tribunal administratif de Bastia dans le délai de deux mois à compter de sa notification. Le tribunal administratif peut être saisi par l'application « Télérecours citoyens » accessible par le site [www.telerecours.fr](http://www.telerecours.fr).


#### **Article 17 – Notifications & publicité du présent arrêté**

Le sous-préfet de Sartène, la directrice régionale des finances publiques et le directeur de la mer et du littoral de Corse sont chargés, chacun en ce qui le concerne, d'assurer l'exécution du présent arrêté, qui sera notifié au pétitionnaire par les soins du directeur de la mer et du littoral de Corse. Les documents seront publiés au recueil des actes administratifs de la préfecture de la Corse-du-Sud.


Fait à Sartène, le 12 mars 2024

Pour le préfet et par délégation

Le sous-préfet de Sartène



Gaël ROUSSEAU



1 Corps-mort type ancre à vis

1 Corps-mort type ancre à vis

1 Corps-mort avec ancre de 500 KG

**DOSSIER 2024-032S  
FLORIANI Géraldine  
HOTEL MARINCA & SPA  
Vitricella, OLMETO**

Direction de la mer et du Littoral Corse

2A-2024-03-12-00037

12/03/2024

Arrêté portant autorisation d'occupation du  
domaine public maritime - FOURNAUX Yannick



**PRÉFET  
DE LA CORSE-  
DU-SUD**

*Liberté  
Égalité  
Fraternité*

**Direction de la mer  
et du littoral de Corse**

**Service gestion intégrée  
de la mer et du littoral**

Dossier n°2024-030S

**Arrêté n°  
portant autorisation d'occupation du domaine public maritime**

**Le préfet de Corse, préfet de la Corse-du-Sud  
Chevalier de la Légion d'honneur  
Officier de l'ordre national du Mérite**

- Vu** le code de l'environnement, notamment son article L321-9 ;
- Vu** le code général de la propriété des personnes publiques (CG3P), notamment ses articles L2111-1, L2122-1 à L2122-3 ;
- Vu** l'ordonnance n°2017-562 du 19 avril 2017, relative à la propriété des personnes pour le titre d'occupation du domaine public maritime naturel ;
- Vu** la loi n°2011-1749 du 05 décembre 2011 relative au plan d'aménagement et de développement durable de la Corse (PADDUC) ;
- Vu** le décret du 23 septembre 1999 portant création de la Réserve Naturelle des Bouches de Bonifacio ;
- Vu** le décret n°2004-374 du 29 avril 2004 modifié relatif aux pouvoirs des préfets, à l'organisation et à l'action des services de l'État dans les régions et les départements ;
- Vu** le décret du Président de la République du 15 février 2022 portant nomination de M. Amaury DE SAINT-QUENTIN, préfet hors classe, en qualité de préfet de Corse, préfet de la Corse-du-Sud ;
- Vu** le décret du Président de la République du 14 octobre 2022 nommant M. Gaël ROUSSEAU sous-préfet de l'arrondissement de Sartène ;
- Vu** le décret n°2021-1140 du 1<sup>er</sup> septembre 2021 relatif à la direction de la mer et du littoral de Corse ;

Préfecture de la Corse-du-Sud – Palais Lantivy – Cours Napoléon – 20188 Ajaccio cedex 9 – Standard : 04.95.11.12.13  
Accueil général ouvert du lundi au vendredi de 8h30 à 11h30 et de 13h30 à 15h30  
Adresse électronique : [prefecture@corse-du-sud.gouv.fr](mailto:prefecture@corse-du-sud.gouv.fr) – [www.corse-du-sud.gouv.fr](http://www.corse-du-sud.gouv.fr)  
Facebook : @prefecture2a – Twitter : @Prefet2A

- Vu** l'arrêté du 23 septembre 2021 portant nomination de M. Riyad DJAFFAR, directeur de la mer et du littoral ;
- Vu** la délibération 15/235 AC de l'assemblée de Corse du 02 octobre 2015 portant approbation du PADDUC ;
- Vu** la délibération 15/236 AC de l'assemblée de Corse du 02 octobre 2015 approuvant la liste des espaces terrestre et marins, sites et paysages remarquables ou caractéristiques ;
- Vu** la délibération 15/237 AC de l'assemblée de Corse du 02 octobre 2015 approuvant la carte des vocations des plages et séquences littorales dans lesquelles peuvent être autorisées des aménagements légers ;
- Vu** la demande d'occupation temporaire du domaine public maritime formulée le 12/12/2023 par M. FOURNAUX Yannick, sur la commune de Porto-Vecchio, plage de Palombaggia ;
- Vu** l'avis favorable du maire en date du 09/01/2024 ;
- Vu** la consultation du comité consultatif de la RNBB en date du 15/12/2023.

**CONSIDÉRANT** que les formalités de publicité relatives aux demandes d'occupation à vocation économique ont été dûment accomplies.

*Sur proposition du directeur de la mer et du littoral de Corse*

## **ARRÊTE**

### **Article 1<sup>er</sup> – Bénéficiaire de l'autorisation**

Monsieur FOURNAUX Yannick, SIRET n°952 945 236 00018, demeurant 13 Rue du Docteur Lamaza – 75019 Paris, ci-après désigné par le terme « bénéficiaire », est autorisé à occuper le domaine public maritime suivant les conditions du présent arrêté.

### **Article 2 – Objet de l'autorisation**

Le bénéficiaire est autorisé à implanter et maintenir les ouvrages et équipements décrits ci-après, sur la commune de Porto-Vecchio, lieu-dit Palombaggia pour des loisirs nautiques.

L'occupation est circonscrite à la zone figurant au plan annexé, pour une surface de 8 m<sup>2</sup> servant d'assiette à :

– un local avec stockage sur sable pour 10 engins non motorisés.

Coordonnées GPS: 41°33'26.6"N / 09°19'26.8"E.

La présente autorisation a pour seul objet de mettre des immeubles du domaine public maritime à disposition du bénéficiaire, lequel est tenu d'obtenir les autres autorisations

administratives nécessaires, le cas échéant, à raison de la nature des ouvrages réalisés, des équipements utilisés et des activités pratiquées.

Sur le lieu de l'occupation, le bénéficiaire affiche le présent arrêté et le plan d'implantation à l'attention des usagers.

**L'accès à la plage doit rester public.**

### **Article 3 – Durée de l'autorisation**

L'autorisation est valable du 17/06/2024 au 30/09/2024 dans les conditions fixées par le présent arrêté.

Cette durée inclut le montage des ouvrages et équipements prévus, leur utilisation puis leur démontage et enlèvement.

### **Article 4 - Nature de l'autorisation**

La présente autorisation est précaire et révocable, conformément aux articles L.2122 et L.2122-3 du code général de la propriété des personnes publiques.

Elle n'est pas constitutive de droits réels.

Elle exclut la tacite reconduction.

Elle est strictement personnelle, et ne peut donc faire l'objet d'une cession au bénéfice d'une tierce personne. Les ouvrages et équipements autorisés ne peuvent être ni loués, ni vendus et ne peuvent être utilisés comme support publicitaire.

Le titulaire peut assortir l'usage de certains équipements d'une rémunération. Dans ce cas, les tarifs sont affichés et visibles par les usagers du domaine public maritime.

Si le site de l'occupation devait faire l'objet d'une concession au profit de la commune dont elle dépend avant la fin de la présente autorisation, cette dernière cesserait de plein droit à la date de l'entrée en vigueur de ladite concession, conformément aux dispositions prévues à l'article L.2124-4 du code général de la propriété des personnes publiques.

### **Article 5 – Clause financières – redevance domaniale**

En contrepartie de l'occupation privative du domaine public maritime ainsi que des avantages de toute nature procurés par l'installation du bien, l'occupant s'acquittera d'une redevance d'occupation du domaine public dont le montant a été déterminé conformément aux principes énoncés aux articles L.2125-1 et L.2125-3 du CG3P.

La présente autorisation d'occuper le domaine public est conclue moyennant le paiement d'une redevance d'un montant annuel de 200,00 euros.

La redevance est payable par terme annuel et d'avance dès signature de la présente autorisation à la caisse de la Direction Régionale des Finances Publiques de Corse et du département de la Corse-du-Sud.

### **Article 6 – Entretien et travaux durant l'autorisation**

Le bénéficiaire entretient à ses frais et risques les ouvrages et équipements sur le lieu de l'occupation.

Conformément à l'article L.321-9 du code de l'environnement, il est rappelé que la circulation de véhicules à moteur pour le compte du bénéficiaire n'est pas autorisée sur le domaine public maritime.

Par conséquent, pour l'implantation des ouvrages, l'installation des équipements, leur maintenance, leur protection ou encore leur exploitation courante, aucune intervention de véhicule de chantier n'est autorisée. Toutefois, le bénéficiaire peut formuler une demande au préfet afin que soient autorisées les interventions et travaux nécessaires à la sécurité du site et de ses usagers.

Le Préfet peut prendre ou imposer toutes mesures indispensables à la conservation du domaine public maritime, y compris sur le lieu de l'occupation, sans que le bénéficiaire puisse se prévaloir d'une indemnité.

## **Article 7 – Accès et usage des ouvrages et équipements sur le lieu de l'occupation**

Le bénéficiaire est tenu de conserver le libre accès du public au domaine public maritime, quelles que soient les conditions de son occupation.

Il ne peut en aucun cas entraver la libre circulation du public, hormis à l'intérieur du périmètre de l'occupation qui lui est consentie par le présent arrêté, à raison de la nature des activités dont il a la responsabilité. Il peut soumettre l'usage de certains de ses équipements à un règlement intérieur, au versement d'une caution, ou encore à une rémunération. Dans ce cas, le règlement intérieur, le montant des cautions et les tarifs en vigueur sont affichés à l'attention du public. Lorsque le bénéficiaire promeut ses activités via un site internet, il rend librement consultables ces informations par des liens directement sur la page d'accueil du site.

**Aucun ouvrage ni équipement ne sera positionné à moins de 5 mètres du rivage de la mer afin de préserver la circulation en toute sécurité du public sur la plage.**

**La constatation du non-respect de cette bande de libre passage entraînera la résiliation du présent arrêté.**

Tout affichage de conditions limitant l'accès à la plage par le public, ou la restriction d'usage hors du périmètre de l'occupation est interdit. En aucun cas les ouvrages, équipements, documents de promotion y compris électroniques, ou encore affichages publicitaires se rapportant à l'occupation qui fait l'objet du présent arrêté ne doivent porter la mention d'un accès ou d'un usage privatif du domaine public maritime.

## **Article 8 – Dispositions diverses**

Les divers matériels utilisés ou exploités devront être conformes aux normes exigées dans chaque branche professionnelle d'activité et satisfaire notamment aux conditions d'hygiène et de sécurité en vigueur.

**En cas d'alerte Météo France de vigilance submersion (VVS) le titulaire est tenu de se référer et de suivre les préconisations présentes dans le « plan de sauvegarde communal ».**

## **Article 9 – Prescriptions Natura 2000 ou environnementales**

Le bénéficiaire dont l'occupation est située dans le périmètre d'influence d'un site Natura 2000 applique les prescriptions particulières établies par l'autorité environnementale, et jointes, le cas échéant, en annexe du présent arrêté.

### **Prescriptions à respecter :**

- ne pas circuler ou stationner sur la plage avec les engins motorisés (VNM, quads, etc..) ;
- interdiction de stocker du carburant sur le domaine public maritime ;
- interdiction de déverser du carburant en mer, sur les plans inclinés et en tous lieux susceptibles de ruisseler en mer.

## **Article 10 – Accès des agents de contrôle**

Les agents chargés de la police de la conservation du domaine public maritime doivent pouvoir librement accéder en tout temps à toute partie de l'occupation, sur simple information verbale.

## **Article 11 – Fin de l'autorisation**

La présente autorisation pourra être abrogée sans préjudice, s'il y a lieu, des poursuites pour contravention de grande voirie.

### **L'abrogation pourra notamment être prononcée :**

- en cas d'occupation ou d'usage du domaine public maritime non-conforme à tout ou partie du présent arrêté ;



- à la demande de la directrice régionale des finances publiques, en cas d'inexécution d'une des clauses ou conditions financières du présent arrêté ;
- en cas de faillite du bénéficiaire ;
- à tout moment à la demande du bénéficiaire, en adressant au Préfet une demande motivée avec un courrier en accusé réception.

### **Article 12 – Fin de l'occupation**

A l'échéance de la période d'occupation autorisée ou en cas d'abrogation, et sauf demande express contraire de l'administration, les ouvrages et équipements existants sur la dépendance domaniale sont retirés.

Dans le cas où le bénéficiaire a été autorisé à occuper des ouvrages déjà réalisés, la démolition s'applique aux ouvrages précédemment réalisés, comme à celles éventuellement édifiées par le bénéficiaire.

### **Article 13 – Remise en état du site**

Le bénéficiaire informe par courrier postal avec accusé de réception l'autorité gestionnaire du domaine public maritime, à la fin de chaque période effective d'occupation, de la remise des lieux en leur état primitif.

L'autorité gestionnaire du domaine public maritime peut exiger la résiliation d'un constat contradictoire dans un délai d'un mois après réception du courrier. A défaut d'avoir informé l'administration de la remise des lieux en leur état primitif, les réparations et sanctions motivées par la dégradation du domaine public maritime sur le site de l'occupation incomberont au bénéficiaire.

**Le présent article est applicable également en cas de retrait ou de cessation de l'autorisation avant terme.**

### **Article 14 – Renouvellement ou modification de l'autorisation**

Le bénéficiaire adresse toute demande de renouvellement ou de modification de la présente autorisation au minimum 5 mois avant le début de la période d'occupation du domaine public maritime.

A défaut, le renouvellement ou la modification ne pourra être autorisé.

#### **Est entendu par le terme modification :**

- tout changement de superficie ou de période d'occupation ;
- l'usage d'équipement, la résiliation ou la modification d'ouvrages qui ne sont pas pris en compte à l'article 2 du présent arrêté ;
- un changement d'adresse du bénéficiaire ;
- un changement de la raison sociale ou encore du siège social de la structure qu'il représente.

### **Article 15 – Responsabilités et assurances**

Le bénéficiaire est tenu seul responsable des accidents ou dommages résultant sur le lieu de l'occupation, de la résiliation et de l'exploitation des ouvrages et équipements .

Il contracte les assurances couvrant les dommages correspondants, et, en cas de modification des contrats, transmet au gestionnaire du domaine public maritime les documents attestant de la couverture effective.

Le bénéficiaire rend compte à l'autorité gestionnaire de tout dommage qu'il a causé au domaine public maritime. Il n'effectue aucune réparation en l'absence de prescription de l'autorité compétente.

Le bénéficiaire ne peut réclamer d'indemnité à l'encontre de l'État en cas de modification de la configuration des lieux par rapport à celle existante le jour de la signature du présent arrêté.

En aucun cas le bénéficiaire ne pourra tenir l'État responsable des dommages et dégradations causés du fait de l'occupation consentie sur le domaine public maritime.

**Article 16 – Voies et délais de recours**

Conformément aux dispositions des articles R, 421-1 à R, 421-5 du code de justice administrative, le présent arrêté peut faire l'objet d'un recours contentieux devant le tribunal administratif de Bastia dans le délai de deux mois à compter de sa notification. Le tribunal administratif peut être saisi par l'application « Télérecours citoyens » accessible par le site [www.telerecours.fr](http://www.telerecours.fr).


**Article 17 – Notifications & publicité du présent arrêté**

Le sous-préfet de Sartène, la directrice régionale des finances publiques et le directeur de la mer et du littoral de Corse sont chargés, chacun en ce qui le concerne, d'assurer l'exécution du présent arrêté, qui sera notifié au pétitionnaire par les soins du directeur de la mer et du littoral de Corse. Les documents seront publiés au recueil des actes administratifs de la préfecture de la Corse-du-Sud.

Fait à Sartène, le 12 mars 2024

Pour le préfet et par délégation

Le sous-préfet de Sartène



Gaël ROUSSEAU



**Dossier n°2024-030S**  
**FOURNAUX Yannick**  
**Palombaggia, PORTO-VECCHIO**

Direction de la mer et du Littoral Corse

2A-2024-03-12-00029

12/03/2024

Arrêté portant autorisation d'occupation du  
domaine public maritime - GASSET Olivier



**PRÉFET  
DE LA CORSE-  
DU-SUD**

*Liberté  
Égalité  
Fraternité*

**Direction de la mer  
et du littoral de Corse**

**Service gestion intégrée  
de la mer et du littoral**

Dossier n°2024-016S

**Arrêté n°  
portant autorisation d'occupation du domaine public maritime**

**Le préfet de Corse, préfet de la Corse-du-Sud  
Chevalier de la Légion d'honneur  
Officier de l'ordre national du Mérite**

- Vu** le code de l'environnement, notamment son article L321-9 ;
- Vu** le code général de la propriété des personnes publiques (CG3P), notamment ses articles L2111-1, L2122-1 à L2122-3 ;
- Vu** l'ordonnance n°2017-562 du 19 avril 2017, relative à la propriété des personnes pour le titre d'occupation du domaine public maritime naturel ;
- Vu** la loi n°2011-1749 du 05 décembre 2011 relative au plan d'aménagement et de développement durable de la Corse (PADDUC) ;
- Vu** le décret n°2004-374 du 29 avril 2004 modifié relatif aux pouvoirs des préfets, à l'organisation et à l'action des services de l'État dans les régions et les départements ;
- Vu** le décret du Président de la République du 15 février 2022 portant nomination de M. Amaury DE SAINT-QUENTIN, préfet hors classe, en qualité de préfet de Corse, préfet de la Corse-du-Sud ;
- Vu** le décret du Président de la République du 14 octobre 2022 nommant M. Gaël ROUSSEAU sous-préfet de l'arrondissement de Sartène ;
- Vu** le décret n°2021-1140 du 1<sup>er</sup> septembre 2021 relatif à la direction de la mer et du littoral de Corse ;
- Vu** l'arrêté du 23 septembre 2021 portant nomination de M. Riyad DJAFFAR, directeur de la mer et du littoral ;

Préfecture de la Corse-du-Sud – Palais Lantivy – Cours Napoléon – 20188 Ajaccio cedex 9 – Standard : 04.95.11.12.13  
Accueil général ouvert du lundi au vendredi de 8h30 à 11h30 et de 13h30 à 15h30  
Adresse électronique : [prefecture@corse-du-sud.gouv.fr](mailto:prefecture@corse-du-sud.gouv.fr) – [www.corse-du-sud.gouv.fr](http://www.corse-du-sud.gouv.fr)  
Facebook : @prefecture2a – Twitter : @Prefet2A

- Vu** la délibération 15/235 AC de l'assemblée de Corse du 02 octobre 2015 portant approbation du PADDUC ;
- Vu** la délibération 15/236 AC de l'assemblée de Corse du 02 octobre 2015 approuvant la liste des espaces terrestre et marins, sites et paysages remarquables ou caractéristiques ;
- Vu** la délibération 15/237 AC de l'assemblée de Corse du 02 octobre 2015 approuvant la carte des vocations des plages et séquences littorales dans lesquelles peuvent être autorisées des aménagements légers ;
- Vu** la demande d'occupation temporaire du domaine public maritime formulée le 07/12/2023 par M. GASSET Olivier, sur la commune de Lecci, plage de San Ciprianu ;
- Vu** l'avis favorable du maire en date du 11/12/2023 ;
- Vu** l'avis **défavorable pour les corps-morts** du service Action de l'État en mer de la DMLC ;

**CONSIDÉRANT** qu'une partie de la demande porte sur l'installation de corps-morts ;

**CONSIDÉRANT** que la demande de corps-morts est incompatible avec le plan de balisage ;

**CONSIDÉRANT** le principe de bonne gestion du domaine public maritime ;

**CONSIDÉRANT** que les formalités de publicité relatives aux demandes d'occupation à vocation économique ont été dûment accomplies ;

*Sur proposition du directeur de la mer et du littoral de Corse*

**ARRÊTE**

### **Article 1<sup>er</sup> – Bénéficiaire de l'autorisation**

La SARL LE PONTON représentée par Monsieur GASSET Olivier, immatriculée au registre du commerce et des sociétés sous le n°750 559 544, demeurant 79 Allée île de beauté Saint Cyprien – 20137 Lecci, ci-après désigné par le terme « bénéficiaire », est autorisée à occuper le domaine public maritime suivant les conditions du présent arrêté.

### **Article 2 – Objet de l'autorisation**

Le bénéficiaire est autorisé à implanter et maintenir les ouvrages et équipements décrits ci-après, sur la commune de Lecci, lieu-dit San Ciprianu pour une activité nautique.

L'occupation est circonscrite à la zone figurant au plan annexé, pour une surface de 56 m<sup>2</sup> servant d'assiette à :

- un local démontable d'une superficie de 26 m<sup>2</sup> ;
- une terrasse démontable d'une superficie de 18 m<sup>2</sup> ;
- un stockage sur sable d'une superficie de 12 m<sup>2</sup>.

Coordonnées GPS: 41°13'05.10"N / 09°20'48.20"E.

La présente autorisation a pour seul objet de mettre des immeubles du domaine public maritime à disposition du bénéficiaire, lequel est tenu d'obtenir les autres autorisations administratives nécessaires, le cas échéant, à raison de la nature des ouvrages réalisés, des équipements utilisés et des activités pratiquées.

Sur le lieu de l'occupation, le bénéficiaire affiche le présent arrêté et le plan d'implantation à l'attention des usagers.

**L'accès à la plage doit rester public.**

### **Article 3 – Durée de l'autorisation**

L'autorisation est valable du 01/05/2024 au 31/10/2024 dans les conditions fixées par le présent arrêté.

Cette durée inclut le montage des ouvrages et équipements prévus, leur utilisation puis leur démontage et enlèvement.

### **Article 4 - Nature de l'autorisation**

La présente autorisation est précaire et révocable, conformément aux articles L.2122 et L.2122-3 du code général de la propriété des personnes publiques.

Elle n'est pas constitutive de droits réels.

Elle exclut la tacite reconduction.

Elle est strictement personnelle, et ne peut donc faire l'objet d'une cession au bénéfice d'une tierce personne. Les ouvrages et équipements autorisés ne peuvent être ni loués, ni vendus et ne peuvent être utilisés comme support publicitaire.

Le titulaire peut assortir l'usage de certains équipements d'une rémunération. Dans ce cas, les tarifs sont affichés et visibles par les usagers du domaine public maritime.

Si le site de l'occupation devait faire l'objet d'une concession au profit de la commune dont elle dépend avant la fin de la présente autorisation, cette dernière cesserait de plein droit à la date de l'entrée en vigueur de ladite concession, conformément aux dispositions prévues à l'article L.2124-4 du code général de la propriété des personnes publiques.

### **Article 5 – Clause financières – redevance domaniale**

En contrepartie de l'occupation privative du domaine public maritime ainsi que des avantages de toute nature procurés par l'installation du bien, l'occupant s'acquittera d'une redevance d'occupation du domaine public dont le montant a été déterminé conformément aux principes énoncés aux articles L.2125-1 et L.2125-3 du CG3P.

La présente autorisation d'occuper le domaine public est conclue moyennant le paiement d'une redevance d'un montant annuel de 1 172,00 euros.

La redevance est payable par terme annuel et d'avance dès signature de la présente autorisation à la caisse de la Direction Régionale des Finances Publiques de Corse et du département de la Corse-du-Sud.

#### **Article 6 – Entretien et travaux durant l'autorisation**

Le bénéficiaire entretient à ses frais et risques les ouvrages et équipements sur le lieu de l'occupation.

Conformément à l'article L.321-9 du code de l'environnement, il est rappelé que la circulation de véhicules à moteur pour le compte du bénéficiaire n'est pas autorisée sur le domaine public maritime.

Par conséquent, pour l'implantation des ouvrages, l'installation des équipements, leur maintenance, leur protection ou encore leur exploitation courante, aucune intervention de véhicule de chantier n'est autorisée. Toutefois, le bénéficiaire peut formuler une demande au préfet afin que soient autorisées les interventions et travaux nécessaires à la sécurité du site et de ses usagers.

Le Préfet peut prendre ou imposer toutes mesures indispensables à la conservation du domaine public maritime, y compris sur le lieu de l'occupation, sans que le bénéficiaire puisse se prévaloir d'une indemnité.

#### **Article 7 – Accès et usage des ouvrages et équipements sur le lieu de l'occupation**

Le bénéficiaire est tenu de conserver le libre accès du public au domaine public maritime, quelles que soient les conditions de son occupation.

Il ne peut en aucun cas entraver la libre circulation du public, hormis à l'intérieur du périmètre de l'occupation qui lui est consentie par le présent arrêté, à raison de la nature des activités dont il a la responsabilité. Il peut soumettre l'usage de certains de ses équipements à un règlement intérieur, au versement d'une caution, ou encore à une rémunération. Dans ce cas, le règlement intérieur, le montant des cautions et les tarifs en vigueur sont affichés à l'attention du public. Lorsque le bénéficiaire promeut ses activités via un site internet, il rend librement consultables ces informations par des liens directement sur la page d'accueil du site.

**Aucun ouvrage ni équipement ne sera positionné à moins de 3 mètres du rivage de la mer afin de préserver la circulation en toute sécurité du public sur la plage.**

**La constatation du non-respect de cette bande de libre passage entraînera la résiliation du présent arrêté.**

Tout affichage de conditions limitant l'accès à la plage par le public, ou la restriction d'usage hors du périmètre de l'occupation est interdit. En aucun cas les ouvrages, équipements, documents de promotion y compris électroniques, ou encore affichages publicitaires se rapportant à l'occupation qui fait l'objet du présent arrêté ne doivent porter la mention d'un accès ou d'un usage privatif du domaine public maritime.

#### **Article 8 – Dispositions diverses**

Les divers matériels utilisés ou exploités devront être conformes aux normes exigées dans chaque branche professionnelle d'activité et satisfaire notamment aux conditions d'hygiène et de sécurité en vigueur.

**En cas d'alerte Météo France de vigilance submersion (VVS) le titulaire est tenu de se référer et de suivre les préconisations présentes dans le « plan de sauvegarde communal ».**



### **Article 9 – Prescriptions Natura 2000 ou environnementales**

Le bénéficiaire dont l'occupation est située dans le périmètre d'influence d'un site Natura 2000 applique les prescriptions particulières établies par l'autorité environnementale, et jointes, le cas échéant, en annexe du présent arrêté.

#### **Prescriptions à respecter :**

- ne pas circuler ou stationner sur la plage avec les engins motorisés (VNM, quads, etc..);
- interdiction de stocker du carburant sur le domaine public maritime;
- interdiction de déverser du carburant en mer, sur les plans inclinés et en tous lieux susceptibles de ruisseler en mer;
- aucun corps-mort ne doit être implanté au sein d'un herbier de posidonie (y compris sur la biocénose de matte morte) ou de cymodocée (toutes deux espèces protégées);
- tous les dispositifs (corps-morts et ancrages dit « écologiques » de type ancres à vis) doivent obligatoirement être équipés d'une bouée de sub-surface.

### **Article 10 – Accès des agents de contrôle**

Les agents chargés de la police de la conservation du domaine public maritime doivent pouvoir librement accéder en tout temps à toute partie de l'occupation, sur simple information verbale.

### **Article 11 – Fin de l'autorisation**

La présente autorisation pourra être abrogée sans préjudice, s'il y a lieu, des poursuites pour contravention de grande voirie.

#### **L'abrogation pourra notamment être prononcée :**

- en cas d'occupation ou d'usage du domaine public maritime non-conforme à tout ou partie du présent arrêté;
- à la demande de la directrice régionale des finances publiques, en cas d'inexécution d'une des clauses ou conditions financières du présent arrêté;
- en cas de faillite du bénéficiaire;
- à tout moment à la demande du bénéficiaire, en adressant au Préfet une demande motivée avec un courrier en accusé réception.

### **Article 12 – Fin de l'occupation**

A l'échéance de la période d'occupation autorisée ou en cas d'abrogation, et sauf demande express contraire de l'administration, les ouvrages et équipements existants sur la dépendance domaniale sont retirés.

Dans le cas où le bénéficiaire a été autorisé à occuper des ouvrages déjà réalisés, la démolition s'applique aux ouvrages précédemment réalisés, comme à celles éventuellement édifiées par le bénéficiaire.

### **Article 13 – Remise en état du site**

Le bénéficiaire informe par courrier postal avec accusé de réception l'autorité gestionnaire du domaine public maritime, à la fin de chaque période effective d'occupation, de la remise des lieux en leur état primitif.

L'autorité gestionnaire du domaine public maritime peut exiger la résiliation d'un constat contradictoire dans un délai d'un mois après réception du courrier. A défaut d'avoir informé l'administration de la remise des lieux en leur état primitif, les réparations et sanctions motivées par la dégradation du domaine public maritime sur le site de l'occupation incomberont au bénéficiaire.

**Le présent article est applicable également en cas de retrait ou de cessation de l'autorisation avant terme.**

#### **Article 14 – Renouvellement ou modification de l'autorisation**

Le bénéficiaire adresse toute demande de renouvellement ou de modification de la présente autorisation au minimum 5 mois avant le début de la période d'occupation du domaine public maritime.

A défaut, le renouvellement ou la modification ne pourra être autorisé.

##### **Est entendu par le terme modification :**

- tout changement de superficie ou de période d'occupation ;
- l'usage d'équipement, la résiliation ou la modification d'ouvrages qui ne sont pas pris en compte à l'article 2 du présent arrêté ;
- un changement d'adresse du bénéficiaire ;
- un changement de la raison sociale ou encore du siège social de la structure qu'il représente.

#### **Article 15 – Responsabilités et assurances**

Le bénéficiaire est tenu seul responsable des accidents ou dommages résultant sur le lieu de l'occupation, de la résiliation et de l'exploitation des ouvrages et équipements .

Il contracte les assurances couvrant les dommages correspondants, et, en cas de modification des contrats, transmet au gestionnaire du domaine public maritime les documents attestant de la couverture effective.

Le bénéficiaire rend compte à l'autorité gestionnaire de tout dommage qu'il a causé au domaine public maritime. Il n'effectue aucune réparation en l'absence de prescription de l'autorité compétente.

Le bénéficiaire ne peut réclamer d'indemnité à l'encontre de l'État en cas de modification de la configuration des lieux par rapport à celle existante le jour de la signature du présent arrêté.

En aucun cas le bénéficiaire ne pourra tenir l'État responsable des dommages et dégradations causés du fait de l'occupation consentie sur le domaine public maritime.

#### **Article 16 – Voies et délais de recours**

Conformément aux dispositions des articles R, 421-1 à R, 421-5 du code de justice administrative, le présent arrêté peut faire l'objet d'un recours contentieux devant le tribunal administratif de Bastia dans le délai de deux mois à compter de sa notification. Le tribunal administratif peut être saisi par l'application « Télérecours citoyens » accessible par le site [www.telerecours.fr](http://www.telerecours.fr).


#### **Article 17 – Notifications & publicité du présent arrêté**

Le sous-préfet de Sartène, la directrice régionale des finances publiques et le directeur de la mer et du littoral de Corse sont chargés, chacun en ce qui le concerne, d'assurer l'exécution du présent arrêté, qui sera notifié au pétitionnaire par les soins du directeur de la mer et du littoral de Corse. Les documents seront publiés au recueil des actes administratifs de la préfecture de la Corse-du-Sud.

Fait à Sartène, le 12 mars 2024

Pour le préfet et par délégation

Le sous-préfet de Sartène



Gaël ROUSSEAU

**Local démontable : 26 m<sup>2</sup>**  
**Terrasse démontable 18 m<sup>2</sup>**  
**Stockage sur sable 12 m<sup>2</sup>**  
**Emprise totale : 56 m<sup>2</sup>**

**Dossier n°2024-016S**  
**GASSET Olivier**  
**SARL Le Ponton**  
**Saint-Cyprien, LECCI**

Direction de la mer et du Littoral Corse

2A-2024-03-12-00033

12/03/2024

Arrêté portant autorisation d'occupation du  
domaine public maritime - HEINE Gregor



**PRÉFET  
DE LA CORSE-  
DU-SUD**

*Liberté  
Égalité  
Fraternité*

**Direction de la mer  
et du littoral de Corse**

**Service gestion intégrée  
de la mer et du littoral**

Dossier n°2024-020S

**Arrêté n°  
portant autorisation d'occupation du domaine public maritime**

**Le préfet de Corse, préfet de la Corse-du-Sud  
Chevalier de la Légion d'honneur  
Officier de l'ordre national du Mérite**

- Vu** le code de l'environnement, notamment son article L321-9 ;
- Vu** le code général de la propriété des personnes publiques (CG3P), notamment ses articles L2111-1, L2122-1 à L2122-3 ;
- Vu** l'ordonnance n°2017-562 du 19 avril 2017, relative à la propriété des personnes pour le titre d'occupation du domaine public maritime naturel ;
- Vu** la loi n°2011-1749 du 05 décembre 2011 relative au plan d'aménagement et de développement durable de la Corse (PADDUC) ;
- Vu** le décret du 23 septembre 1999 portant création de la Réserve Naturelle des Bouches de Bonifacio ;
- Vu** le décret n°2004-374 du 29 avril 2004 modifié relatif aux pouvoirs des préfets, à l'organisation et à l'action des services de l'État dans les régions et les départements ;
- Vu** le décret du Président de la République du 15 février 2022 portant nomination de M. Amaury DE SAINT-QUENTIN, préfet hors classe, en qualité de préfet de Corse, préfet de la Corse-du-Sud ;
- Vu** le décret du Président de la République du 14 octobre 2022 nommant M. Gaël ROUSSEAU sous-préfet de l'arrondissement de Sartène ;
- Vu** le décret n°2021-1140 du 1<sup>er</sup> septembre 2021 relatif à la direction de la mer et du littoral de Corse ;

Préfecture de la Corse-du-Sud – Palais Lantivy – Cours Napoléon – 20188 Ajaccio cedex 9 – Standard : 04.95.11.12.13  
Accueil général ouvert du lundi au vendredi de 8h30 à 11h30 et de 13h30 à 15h30  
Adresse électronique : [prefecture@corse-du-sud.gouv.fr](mailto:prefecture@corse-du-sud.gouv.fr) – [www.corse-du-sud.gouv.fr](http://www.corse-du-sud.gouv.fr)  
Facebook : @prefecture2a – Twitter : @Prefet2A

- Vu** l'arrêté du 23 septembre 2021 portant nomination de M. Riyad DJAFFAR, directeur de la mer et du littoral ;
- Vu** la délibération 15/235 AC de l'assemblée de Corse du 02 octobre 2015 portant approbation du PADDUC ;
- Vu** la délibération 15/236 AC de l'assemblée de Corse du 02 octobre 2015 approuvant la liste des espaces terrestre et marins, sites et paysages remarquables ou caractéristiques ;
- Vu** la délibération 15/237 AC de l'assemblée de Corse du 02 octobre 2015 approuvant la carte des vocations des plages et séquences littorales dans lesquelles peuvent être autorisées des aménagements légers ;
- Vu** la demande d'occupation temporaire du domaine public maritime formulée le 11/12/2023 par M. HEINE Gregor, sur la commune de Porto-Vecchio, plage de Bona Matena ;
- Vu** l'avis favorable du maire en date du 09/01/2024 ;
- Vu** l'avis favorable du service Activités Maritimes et Littorales en date du 19/12/2023 ;
- Vu** la consultation du comité consultatif de la RNBB en date du 15/12/2023.

**CONSIDÉRANT** que les formalités de publicité relatives aux demandes d'occupation à vocation économique ont été dûment accomplies.

*Sur proposition du directeur de la mer et du littoral de Corse*

## **ARRÊTE**

### **Article 1<sup>er</sup> – Bénéficiaire de l'autorisation**

La Société WATERSPORT CENTER LA CHIAPPA, représentée par Monsieur HEINE Gregor, immatriculée au registre du commerce et des sociétés sous le n°799 342 381, demeurant Route du Phare la Chiappa lot n° 8 Domaine Rosumarinu – 20137 Porto Vecchio, ci-après désigné par le terme « bénéficiaire », est autorisé à occuper le domaine public maritime suivant les conditions du présent arrêté.

### **Article 2 – Objet de l'autorisation**

Le bénéficiaire est autorisé à implanter et maintenir les ouvrages et équipements décrits ci-après, sur la commune de Porto-Vecchio, lieu-dit Bona Matena pour un engin motorisé avec corps-mort.

L'occupation est circonscrite à la zone figurant au plan annexé, servant d'assiette à :

- 1 corps-mort pour 1 engin motorisé de sécurité 0 / 5 mètres (n° immatriculation engin : AJ F74061).

**Le numéro d'immatriculation de l'engin motorisé devra impérativement être indiqué sur la bouée.**

Coordonnées GPS: 41°35'24.00"N / 09°21'47.50"E.

La présente autorisation a pour seul objet de mettre des immeubles du domaine public maritime à disposition du bénéficiaire, lequel est tenu d'obtenir les autres autorisations administratives nécessaires, le cas échéant, à raison de la nature des ouvrages réalisés, des équipements utilisés et des activités pratiquées.

Sur le lieu de l'occupation, le bénéficiaire affiche le présent arrêté et le plan d'implantation à l'attention des usagers.

**L'accès à la plage doit rester public.**

### **Article 3 – Durée de l'autorisation**

L'autorisation est valable du 01/05/2024 au 31/10/2024 dans les conditions fixées par le présent arrêté.

Cette durée inclut le montage des ouvrages et équipements prévus, leur utilisation puis leur démontage et enlèvement.

### **Article 4 - Nature de l'autorisation**

La présente autorisation est précaire et révocable, conformément aux articles L.2122 et L.2122-3 du code général de la propriété des personnes publiques.

Elle n'est pas constitutive de droits réels.

Elle exclut la tacite reconduction.

Elle est strictement personnelle, et ne peut donc faire l'objet d'une cession au bénéfice d'une tierce personne. Les ouvrages et équipements autorisés ne peuvent être ni loués, ni vendus et ne peuvent être utilisés comme support publicitaire.

Le titulaire peut assortir l'usage de certains équipements d'une rémunération. Dans ce cas, les tarifs sont affichés et visibles par les usagers du domaine public maritime.

Si le site de l'occupation devait faire l'objet d'une concession au profit de la commune dont elle dépend avant la fin de la présente autorisation, cette dernière cesserait de plein droit à la date de l'entrée en vigueur de ladite concession, conformément aux dispositions prévues à l'article L.2124-4 du code général de la propriété des personnes publiques.

### **Article 5 – Clause financières – redevance domaniale**

En contrepartie de l'occupation privative du domaine public maritime ainsi que des avantages de toute nature procurés par l'installation du bien, l'occupant s'acquittera d'une redevance d'occupation du domaine public dont le montant a été déterminé conformément aux principes énoncés aux articles L.2125-1 et L.2125-3 du CG3P.

La présente autorisation d'occuper le domaine public est conclue moyennant le paiement d'une redevance d'un montant annuel de 260,00 euros.

La redevance est payable par terme annuel et d'avance dès signature de la présente autorisation à la caisse de la Direction Régionale des Finances Publiques de Corse et du département de la Corse-du-Sud.

### **Article 6 – Entretien et travaux durant l'autorisation**

Le bénéficiaire entretient à ses frais et risques les ouvrages et équipements sur le lieu de l'occupation.

Conformément à l'article L.321-9 du code de l'environnement, il est rappelé que la circulation de véhicules à moteur pour le compte du bénéficiaire n'est pas autorisée sur le domaine public maritime.

Par conséquent, pour l'implantation des ouvrages, l'installation des équipements, leur maintenance, leur protection ou encore leur exploitation courante, aucune intervention de véhicule de chantier n'est autorisée. Toutefois, le bénéficiaire peut formuler une demande au préfet afin que soient autorisées les interventions et travaux nécessaires à la sécurité du site et de ses usagers.

Le Préfet peut prendre ou imposer toutes mesures indispensables à la conservation du domaine public maritime, y compris sur le lieu de l'occupation, sans que le bénéficiaire puisse se prévaloir d'une indemnité.

#### **Article 7 – Accès et usage des ouvrages et équipements sur le lieu de l'occupation**

Le bénéficiaire est tenu de conserver le libre accès du public au domaine public maritime, quelles que soient les conditions de son occupation.

Il ne peut en aucun cas entraver la libre circulation du public, hormis à l'intérieur du périmètre de l'occupation qui lui est consentie par le présent arrêté, à raison de la nature des activités dont il a la responsabilité. Il peut soumettre l'usage de certains de ses équipements à un règlement intérieur, au versement d'une caution, ou encore à une rémunération. Dans ce cas, le règlement intérieur, le montant des cautions et les tarifs en vigueur sont affichés à l'attention du public. Lorsque le bénéficiaire promeut ses activités via un site internet, il rend librement consultables ces informations par des liens directement sur la page d'accueil du site.

**Aucun ouvrage ni équipement ne sera positionné à moins de 5 mètres du rivage de la mer afin de préserver la circulation en toute sécurité du public sur la plage.**

**La constatation du non-respect de cette bande de libre passage entraînera la résiliation du présent arrêté.**

Tout affichage de conditions limitant l'accès à la plage par le public, ou la restriction d'usage hors du périmètre de l'occupation est interdit. En aucun cas les ouvrages, équipements, documents de promotion y compris électroniques, ou encore affichages publicitaires se rapportant à l'occupation qui fait l'objet du présent arrêté ne doivent porter la mention d'un accès ou d'un usage privatif du domaine public maritime.

#### **Article 8 – Dispositions diverses**

Les divers matériels utilisés ou exploités devront être conformes aux normes exigées dans chaque branche professionnelle d'activité et satisfaire notamment aux conditions d'hygiène et de sécurité en vigueur.

**En cas d'alerte Météo France de vigilance submersion (VVS) le titulaire est tenu de se référer et de suivre les préconisations présentes dans le « plan de sauvegarde communal ».**

#### **Article 9 – Prescriptions Natura 2000 ou environnementales**

Le bénéficiaire dont l'occupation est située dans le périmètre d'influence d'un site Natura 2000 applique les prescriptions particulières établies par l'autorité environnementale, et jointes, le cas échéant, en annexe du présent arrêté.

##### **Prescriptions à respecter :**

- ne pas circuler ou stationner sur la plage avec les engins motorisés (VNM, quads, etc..);
- interdiction de stocker du carburant sur le domaine public maritime ;
- interdiction de déverser du carburant en mer, sur les plans inclinés et en tous lieux susceptibles de ruisseler en mer ;
- aucun corps-mort ne doit être implanté au sein d'un herbier de posidonie (y compris sur la biocénose de matte morte) ou de cymodocée (toutes deux espèces protégées) ;
- tous les dispositifs (corps-morts et ancrages dit « écologiques » de type ancrés à vis) doivent obligatoirement être équipés d'une bouée de sub-surface.

#### **Article 10 – Accès des agents de contrôle**

Les agents chargés de la police de la conservation du domaine public maritime doivent pouvoir librement accéder en tout temps à toute partie de l'occupation, sur simple information verbale.



### **Article 11 – Fin de l'autorisation**

La présente autorisation pourra être abrogée sans préjudice, s'il y a lieu, des poursuites pour contravention de grande voirie.

#### **L'abrogation pourra notamment être prononcée :**

- en cas d'occupation ou d'usage du domaine public maritime non-conforme à tout ou partie du présent arrêté ;
- à la demande de la directrice régionale des finances publiques, en cas d'inexécution d'une des clauses ou conditions financières du présent arrêté ;
- en cas de faillite du bénéficiaire ;
- à tout moment à la demande du bénéficiaire, en adressant au Préfet une demande motivée avec un courrier en accusé réception.

### **Article 12 – Fin de l'occupation**

A l'échéance de la période d'occupation autorisée ou en cas d'abrogation, et sauf demande express contraire de l'administration, les ouvrages et équipements existants sur la dépendance domaniale sont retirés.

Dans le cas où le bénéficiaire a été autorisé à occuper des ouvrages déjà réalisés, la démolition s'applique aux ouvrages précédemment réalisés, comme à celles éventuellement édifiées par le bénéficiaire.

### **Article 13 – Remise en état du site**

Le bénéficiaire informe par courrier postal avec accusé de réception l'autorité gestionnaire du domaine public maritime, à la fin de chaque période effective d'occupation, de la remise des lieux en leur état primitif.

L'autorité gestionnaire du domaine public maritime peut exiger la résiliation d'un constat contradictoire dans un délai d'un mois après réception du courrier. A défaut d'avoir informé l'administration de la remise des lieux en leur état primitif, les réparations et sanctions motivées par la dégradation du domaine public maritime sur le site de l'occupation incomberont au bénéficiaire.

**Le présent article est applicable également en cas de retrait ou de cessation de l'autorisation avant terme.**

### **Article 14 – Renouvellement ou modification de l'autorisation**

Le bénéficiaire adresse toute demande de renouvellement ou de modification de la présente autorisation au minimum 5 mois avant le début de la période d'occupation du domaine public maritime.

A défaut, le renouvellement ou la modification ne pourra être autorisé.

#### **Est entendu par le terme modification :**

- tout changement de superficie ou de période d'occupation ;
- l'usage d'équipement, la résiliation ou la modification d'ouvrages qui ne sont pas pris en compte à l'article 2 du présent arrêté ;
- un changement d'adresse du bénéficiaire ;
- un changement de la raison sociale ou encore du siège social de la structure qu'il représente.

### **Article 15 – Responsabilités et assurances**

Le bénéficiaire est tenu seul responsable des accidents ou dommages résultant sur le lieu de l'occupation, de la résiliation et de l'exploitation des ouvrages et équipements .

Il contracte les assurances couvrant les dommages correspondants, et, en cas de modification des contrats, transmet au gestionnaire du domaine public maritime les documents attestant de la couverture effective.

Le bénéficiaire rend compte à l'autorité gestionnaire de tout dommage qu'il a causé au domaine public maritime. Il n'effectue aucune réparation en l'absence de prescription de l'autorité compétente.

Le bénéficiaire ne peut réclamer d'indemnité à l'encontre de l'État en cas de modification de la configuration des lieux par rapport à celle existante le jour de la signature du présent arrêté.

En aucun cas le bénéficiaire ne pourra tenir l'État responsable des dommages et dégradations causés du fait de l'occupation consentie sur le domaine public maritime.

#### **Article 16 – Voies et délais de recours**

Conformément aux dispositions des articles R, 421-1 à R, 421-5 du code de justice administrative, le présent arrêté peut faire l'objet d'un recours contentieux devant le tribunal administratif de Bastia dans le délai de deux mois à compter de sa notification. Le tribunal administratif peut être saisi par l'application « Télérecours citoyens » accessible par le site [www.telerecours.fr](http://www.telerecours.fr).


#### **Article 17 – Notifications & publicité du présent arrêté**

Le sous-préfet de Sartène, la directrice régionale des finances publiques et le directeur de la mer et du littoral de Corse sont chargés, chacun en ce qui le concerne, d'assurer l'exécution du présent arrêté, qui sera notifié au pétitionnaire par les soins du directeur de la mer et du littoral de Corse. Les documents seront publiés au recueil des actes administratifs de la préfecture de la Corse-du-Sud.

Fait à Sartène, le 12 mars 2024

Pour le préfet et par délégation

Le sous-préfet de Sartène



Gaël ROUSSEAU

AOT 2024-020S

HEINE GREGOR  
Kreuz-dit "Chiappa" - PORTO-VECCHIO

1 corps-mort pour 1  
engin motorisé

Direction de la mer et du Littoral Corse

2A-2024-03-12-00026

12/03/2024

Arrêté portant autorisation d'occupation du  
domaine public maritime - KIEN-DIJOU-BOTTI  
Patricia



**PRÉFET  
DE LA CORSE-  
DU-SUD**

*Liberté  
Égalité  
Fraternité*

**Direction de la mer  
et du littoral de Corse**

**Service gestion intégrée  
de la mer et du littoral**

Dossier n°2024-013S

**Arrêté n°  
portant autorisation d'occupation du domaine public maritime**

**Le préfet de Corse, préfet de la Corse-du-Sud  
Chevalier de la Légion d'honneur  
Officier de l'ordre national du Mérite**

- Vu** le code de l'environnement, notamment son article L321-9 ;
- Vu** le code général de la propriété des personnes publiques (CG3P), notamment ses articles L2111-1, L2122-1 à L2122-3 ;
- Vu** l'ordonnance n°2017-562 du 19 avril 2017, relative à la propriété des personnes pour le titre d'occupation du domaine public maritime naturel ;
- Vu** la loi n°2011-1749 du 05 décembre 2011 relative au plan d'aménagement et de développement durable de la Corse (PADDUC) ;
- Vu** le décret n°2004-374 du 29 avril 2004 modifié relatif aux pouvoirs des préfets, à l'organisation et à l'action des services de l'État dans les régions et les départements ;
- Vu** le décret du Président de la République du 15 février 2022 portant nomination de M. Amaury DE SAINT-QUENTIN, préfet hors classe, en qualité de préfet de Corse, préfet de la Corse-du-Sud ;
- Vu** le décret du Président de la République du 14 octobre 2022 nommant M. Gaël ROUSSEAU sous-préfet de l'arrondissement de Sartène ;
- Vu** le décret n°2021-1140 du 1<sup>er</sup> septembre 2021 relatif à la direction de la mer et du littoral de Corse ;
- Vu** l'arrêté du 23 septembre 2021 portant nomination de M. Riyad DJAFFAR, directeur de la mer et du littoral ;
- Vu** la délibération 15/235 AC de l'assemblée de Corse du 02 octobre 2015 portant approbation du PADDUC ;

Préfecture de la Corse-du-Sud – Palais Lantivy – Cours Napoléon – 20188 Ajaccio cedex 9 – Standard : 04.95.11.12.13  
Accueil général ouvert du lundi au vendredi de 8h30 à 11h30 et de 13h30 à 15h30  
Adresse électronique : [prefecture@corse-du-sud.gouv.fr](mailto:prefecture@corse-du-sud.gouv.fr) – [www.corse-du-sud.gouv.fr](http://www.corse-du-sud.gouv.fr)

Facebook : @prefecture2a – Twitter : @Prefet2A

- Vu** la délibération 15/236 AC de l'assemblée de Corse du 02 octobre 2015 approuvant la liste des espaces terrestre et marins, sites et paysages remarquables ou caractéristiques ;
- Vu** la délibération 15/237 AC de l'assemblée de Corse du 02 octobre 2015 approuvant la carte des vocations des plages et séquences littorales dans lesquelles peuvent être autorisées des aménagements légers ;
- Vu** la demande d'occupation temporaire du domaine public maritime formulée le 01/12/2023 par Mme KIEN-DIJOU-BOTTI Patricia, sur la commune de Bonifacio, plage de Maora ;
- Vu** l'avis favorable du maire en date du 22/12/2023 ;
- Vu** l'avis favorable du service Activité Maritimes et Littorales en date du 01/12/2023 ;
- Vu** la consultation du service Pôle Protection de l'Environnement Marin en date du 22/12/2023.

**CONSIDÉRANT** que l'occupation demandée ne fait pas obstacle aux usages correspondant à l'affectation des immeubles du domaine public maritime sur le site considéré ;

**CONSIDÉRANT** que l'utilisation des équipements et services que le pétitionnaire entend mettre à disposition des usagers, sous réserve des conditions indiquées infra, ne remet pas en cause l'accès libre et gratuit à la plage par le public ;

**CONSIDÉRANT** que les formalités de publicité relatives aux demandes d'occupation à vocation économique ont été dûment accomplies.

*Sur proposition du directeur de la mer et du littoral de Corse*

## **ARRÊTE**

### **Article 1<sup>er</sup> – Bénéficiaire de l'autorisation**

La SARL NAUTIC AVENTURES, représentée par Madame KIEN-DIJOU-BOTTI Patricia, immatriculée au registre du commerce et des sociétés sous le n°448 438 143, demeurant Lieu-dit Casella Villa Emma route de Cala Longa – 20169 Bonifacio, ci-après désignée par le terme « bénéficiaire », est autorisée à occuper le domaine public maritime suivant les conditions du présent arrêté.

### **Article 2 – Objet de l'autorisation**

Le bénéficiaire est autorisé à implanter et maintenir les ouvrages et équipements décrits ci-après, sur la commune de Bonifacio, lieu-dit Maora pour un ponton flottant.

L'occupation est circonscrite à la zone figurant au plan annexé, pour une surface de 55 m<sup>2</sup> servant d'assiette à :

- un ponton flottant démontable avec 16 engins motorisés type bateaux 5 / 10 mètres.

Coordonnées GPS : 41°24'32.00"N / 09°13'07.00"E.

La présente autorisation a pour seul objet de mettre des immeubles du domaine public maritime à disposition du bénéficiaire, lequel est tenu d'obtenir les autres autorisations administratives nécessaires, le cas échéant, à raison de la nature des ouvrages réalisés, des équipements utilisés et des activités pratiquées.

Sur le lieu de l'occupation, le bénéficiaire affiche le présent arrêté et le plan d'implantation à l'attention des usagers.

**L'accès à la plage doit rester public.**

### **Article 3 – Durée de l'autorisation**

L'autorisation est valable du 01/05/2024 au 31/10/2024 dans les conditions fixées par le présent arrêté.

Cette durée inclut le montage des ouvrages et équipements prévus, leur utilisation puis leur démontage et enlèvement.

### **Article 4 - Nature de l'autorisation**

La présente autorisation est précaire et révocable, conformément aux articles L.2122 et L.2122-3 du code général de la propriété des personnes publiques.

Elle n'est pas constitutive de droits réels.

Elle exclut la tacite reconduction.

Elle est strictement personnelle, et ne peut donc faire l'objet d'une cession au bénéfice d'une tierce personne. Les ouvrages et équipements autorisés ne peuvent être ni loués, ni vendus et ne peuvent être utilisés comme support publicitaire.

Le titulaire peut assortir l'usage de certains équipements d'une rémunération. Dans ce cas, les tarifs sont affichés et visibles par les usagers du domaine public maritime.

Si le site de l'occupation devait faire l'objet d'une concession au profit de la commune dont elle dépend avant la fin de la présente autorisation, cette dernière cesserait de plein droit à la date de l'entrée en vigueur de ladite concession, conformément aux dispositions prévues à l'article L.2124-4 du code général de la propriété des personnes publiques.

### **Article 5 – Clause financières – redevance domaniale**

En contrepartie de l'occupation privative du domaine public maritime ainsi que des avantages de toute nature procurés par l'installation du bien, l'occupant s'acquittera d'une redevance d'occupation du domaine public dont le montant a été déterminé conformément aux principes énoncés aux articles L.2125-1 et L.2125-3 du CG3P.

La présente autorisation d'occuper le domaine public est conclue moyennant le paiement d'une redevance d'un montant annuel de 770,00 euros.

La redevance est payable par terme annuel et d'avance dès signature de la présente autorisation à la caisse de la Direction Régionale des Finances Publiques de Corse et du département de la Corse-du-Sud.

### **Article 6 – Entretien et travaux durant l'autorisation**

Le bénéficiaire entretient à ses frais et risques les ouvrages et équipements sur le lieu de l'occupation.

Conformément à l'article L.321-9 du code de l'environnement, il est rappelé que la circulation de véhicules à moteur pour le compte du bénéficiaire n'est pas autorisée sur le domaine public maritime.

Par conséquent, pour l'implantation des ouvrages, l'installation des équipements, leur maintenance, leur protection ou encore leur exploitation courante, aucune intervention de véhicule de chantier n'est autorisée. Toutefois, le bénéficiaire peut formuler une demande au préfet afin que soient autorisées les interventions et travaux nécessaires à la sécurité du site et de ses usagers.

Le Préfet peut prendre ou imposer toutes mesures indispensables à la conservation du domaine public maritime, y compris sur le lieu de l'occupation, sans que le bénéficiaire puisse se prévaloir d'une indemnité.

### **Article 7 – Accès et usage des ouvrages et équipements sur le lieu de l'occupation**

Le bénéficiaire est tenu de conserver le libre accès du public au domaine public maritime, quelles que soient les conditions de son occupation.

Il ne peut en aucun cas entraver la libre circulation du public, hormis à l'intérieur du périmètre de l'occupation qui lui est consentie par le présent arrêté, à raison de la nature des activités dont il a la responsabilité. Il peut soumettre l'usage de certains de ses équipements à un règlement intérieur, au versement d'une caution, ou encore à une rémunération. Dans ce cas, le règlement intérieur, le montant des cautions et les tarifs en vigueur sont affichés à l'attention du public. Lorsque le bénéficiaire promeut ses activités via un site internet, il rend librement consultables ces informations par des liens directement sur la page d'accueil du site.

**Aucun ouvrage ni équipement ne sera positionné à moins de 3 mètres du rivage de la mer afin de préserver la circulation en toute sécurité du public sur la plage.**

**La constatation du non-respect de cette bande de libre passage entraînera la résiliation du présent arrêté.**

Tout affichage de conditions limitant l'accès à la plage par le public, ou la restriction d'usage hors du périmètre de l'occupation est interdit. En aucun cas les ouvrages, équipements, documents de promotion y compris électroniques, ou encore affichages publicitaires se rapportant à l'occupation qui fait l'objet du présent arrêté ne doivent porter la mention d'un accès ou d'un usage privatif du domaine public maritime.

### **Article 8 – Dispositions diverses**

Les divers matériels utilisés ou exploités devront être conformes aux normes exigées dans chaque branche professionnelle d'activité et satisfaire notamment aux conditions d'hygiène et de sécurité en vigueur.

**En cas d'alerte Météo France de vigilance submersion (VVS) le titulaire est tenu de se référer et de suivre les préconisations présentes dans le « plan de sauvegarde communal ».**

### **Article 9 – Prescriptions Natura 2000 ou environnementales**

Le bénéficiaire dont l'occupation est située dans le périmètre d'influence d'un site Natura 2000 applique les prescriptions particulières établies par l'autorité environnementale, et jointes, le cas échéant, en annexe du présent arrêté.

#### **Prescriptions à respecter :**

- ne pas circuler ou stationner sur la plage avec les engins motorisés (VNM, quads, etc..) ;
- interdiction de stocker du carburant sur le domaine public maritime ;
- interdiction de déverser du carburant en mer, sur les plans inclinés et en tous lieux susceptibles de ruisseler en mer.



### **Article 10 – Accès des agents de contrôle**

Les agents chargés de la police de la conservation du domaine public maritime doivent pouvoir librement accéder en tout temps à toute partie de l'occupation, sur simple information verbale.

### **Article 11 – Fin de l'autorisation**

La présente autorisation pourra être abrogée sans préjudice, s'il y a lieu, des poursuites pour contravention de grande voirie.

#### **L'abrogation pourra notamment être prononcée :**

- en cas d'occupation ou d'usage du domaine public maritime non-conforme à tout ou partie du présent arrêté ;
- à la demande de la directrice régionale des finances publiques, en cas d'inexécution d'une des clauses ou conditions financières du présent arrêté ;
- en cas de faillite du bénéficiaire ;
- à tout moment à la demande du bénéficiaire, en adressant au Préfet une demande motivée avec un courrier en accusé réception.

### **Article 12 – Fin de l'occupation**

A l'échéance de la période d'occupation autorisée ou en cas d'abrogation, et sauf demande express contraire de l'administration, les ouvrages et équipements existants sur la dépendance domaniale sont retirés.

Dans le cas où le bénéficiaire a été autorisé à occuper des ouvrages déjà réalisés, la démolition s'applique aux ouvrages précédemment réalisés, comme à celles éventuellement édifiées par le bénéficiaire.

### **Article 13 – Remise en état du site**

Le bénéficiaire informe par courrier postal avec accusé de réception l'autorité gestionnaire du domaine public maritime, à la fin de chaque période effective d'occupation, de la remise des lieux en leur état primitif.

L'autorité gestionnaire du domaine public maritime peut exiger la résiliation d'un constat contradictoire dans un délai d'un mois après réception du courrier. A défaut d'avoir informé l'administration de la remise des lieux en leur état primitif, les réparations et sanctions motivées par la dégradation du domaine public maritime sur le site de l'occupation incomberont au bénéficiaire.

**Le présent article est applicable également en cas de retrait ou de cessation de l'autorisation avant terme.**

### **Article 14 – Renouvellement ou modification de l'autorisation**

Le bénéficiaire adresse toute demande de renouvellement ou de modification de la présente autorisation au minimum 5 mois avant le début de la période d'occupation du domaine public maritime.

A défaut, le renouvellement ou la modification ne pourra être autorisé.

#### **Est entendu par le terme modification :**

- tout changement de superficie ou de période d'occupation ;
- l'usage d'équipement, la résiliation ou la modification d'ouvrages qui ne sont pas pris en compte à l'article 2 du présent arrêté ;
- un changement d'adresse du bénéficiaire ;
- un changement de la raison sociale ou encore du siège social de la structure qu'il représente.

### **Article 15 – Responsabilités et assurances**

Le bénéficiaire est tenu seul responsable des accidents ou dommages résultant sur le lieu de l'occupation, de la résiliation et de l'exploitation des ouvrages et équipements .

Il contracte les assurances couvrant les dommages correspondants, et, en cas de modification des contrats, transmet au gestionnaire du domaine public maritime les documents attestant de la couverture effective.

Le bénéficiaire rend compte à l'autorité gestionnaire de tout dommage qu'il a causé au domaine public maritime. Il n'effectue aucune réparation en l'absence de prescription de l'autorité compétente.

Le bénéficiaire ne peut réclamer d'indemnité à l'encontre de l'État en cas de modification de la configuration des lieux par rapport à celle existante le jour de la signature du présent arrêté.

En aucun cas le bénéficiaire ne pourra tenir l'État responsable des dommages et dégradations causés du fait de l'occupation consentie sur le domaine public maritime.

#### **Article 16 – Voies et délais de recours**

Conformément aux dispositions des articles R, 421-1 à R, 421-5 du code de justice administrative, le présent arrêté peut faire l'objet d'un recours contentieux devant le tribunal administratif de Bastia dans le délai de deux mois à compter de sa notification. Le tribunal administratif peut être saisi par l'application « Télérecours citoyens » accessible par le site [www.telerecours.fr](http://www.telerecours.fr).


#### **Article 17 – Notifications & publicité du présent arrêté**

Le sous-préfet de Sartène, la directrice régionale des finances publiques et le directeur de la mer et du littoral de Corse sont chargés, chacun en ce qui le concerne, d'assurer l'exécution du présent arrêté, qui sera notifié au pétitionnaire par les soins du directeur de la mer et du littoral de Corse. Les documents seront publiés au recueil des actes administratifs de la préfecture de la Corse-du-Sud.

Fait à Sartène, le 12 mars 2024

Pour le préfet et par délégation

Le sous-préfet de Sartène



Gaël ROUSSEAU

**AOT 2024-013S**

**KIEN-DIJOU-BOTTI Patricia  
SARL Nautique Aventures  
Maora, BONIFACIO**



Direction de la mer et du Littoral Corse

2A-2024-03-12-00027

12/03/2024

Arrêté portant autorisation d'occupation du  
domaine public maritime - LE GRAND  
Jean-Michel



**PRÉFET  
DE LA CORSE-  
DU-SUD**

*Liberté  
Égalité  
Fraternité*

**Direction de la mer  
et du littoral de Corse**

**Service gestion intégrée  
de la mer et du littoral**

Dossier n°2024-014S

**Arrêté n°  
portant autorisation d'occupation du domaine public maritime**

**Le préfet de Corse, préfet de la Corse-du-Sud  
Chevalier de la Légion d'honneur  
Officier de l'ordre national du Mérite**

- Vu** le code de l'environnement, notamment son article L321-9 ;
- Vu** le code général de la propriété des personnes publiques (CG3P), notamment ses articles L2111-1, L2122-1 à L2122-3 ;
- Vu** l'ordonnance n°2017-562 du 19 avril 2017, relative à la propriété des personnes pour le titre d'occupation du domaine public maritime naturel ;
- Vu** la loi n°2011-1749 du 05 décembre 2011 relative au plan d'aménagement et de développement durable de la Corse (PADDUC) ;
- Vu** le décret n°2004-374 du 29 avril 2004 modifié relatif aux pouvoirs des préfets, à l'organisation et à l'action des services de l'État dans les régions et les départements ;
- Vu** le décret du Président de la République du 15 février 2022 portant nomination de M. Amaury DE SAINT-QUENTIN, préfet hors classe, en qualité de préfet de Corse, préfet de la Corse-du-Sud ;
- Vu** le décret du Président de la République du 14 octobre 2022 nommant M. Gaël ROUSSEAU sous-préfet de l'arrondissement de Sartène ;
- Vu** le décret n°2021-1140 du 1<sup>er</sup> septembre 2021 relatif à la direction de la mer et du littoral de Corse ;
- Vu** l'arrêté du 23 septembre 2021 portant nomination de M. Riyad DJAFFAR, directeur de la mer et du littoral ;
- Vu** la délibération 15/235 AC de l'assemblée de Corse du 02 octobre 2015 portant approbation du PADDUC ;

Préfecture de la Corse-du-Sud – Palais Lantivy – Cours Napoléon – 20188 Ajaccio cedex 9 – Standard : 04.95.11.12.13  
Accueil général ouvert du lundi au vendredi de 8h30 à 11h30 et de 13h30 à 15h30  
Adresse électronique : [prefecture@corse-du-sud.gouv.fr](mailto:prefecture@corse-du-sud.gouv.fr) – [www.corse-du-sud.gouv.fr](http://www.corse-du-sud.gouv.fr)

Facebook : @prefecture2a – Twitter : @Prefet2A

- Vu** la délibération 15/236 AC de l'assemblée de Corse du 02 octobre 2015 approuvant la liste des espaces terrestre et marins, sites et paysages remarquables ou caractéristiques ;
- Vu** la délibération 15/237 AC de l'assemblée de Corse du 02 octobre 2015 approuvant la carte des vocations des plages et séquences littorales dans lesquelles peuvent être autorisées des aménagements légers ;
- Vu** la demande d'occupation temporaire du domaine public maritime formulée le 04/12/2023 par M. LE GRAND Jean-Michel, sur la commune de Sari-Solenzara, plage de Cannella ;
- Vu** l'avis favorable du maire en date du 08/12/2023 ;
- Vu** l'avis favorable du service Activité Maritimes et Littorales en date du 11/12/2023.

**CONSIDÉRANT** que l'occupation demandée ne fait pas obstacle aux usages correspondant à l'affectation des immeubles du domaine public maritime sur le site considéré ;

**CONSIDÉRANT** que l'utilisation des équipements et services que le pétitionnaire entend mettre à disposition des usagers, sous réserve des conditions indiquées infra, ne remet pas en cause l'accès libre et gratuit à la plage par le public ;

**CONSIDÉRANT** que les formalités de publicité relatives aux demandes d'occupation à vocation économique ont été dûment accomplies.

*Sur proposition du directeur de la mer et du littoral de Corse*

**ARRÊTE**

### **Article 1<sup>er</sup> – Bénéficiaire de l'autorisation**

Monsieur LE GRAND Jean-Michel, SIRET n°491 174 652 00033, demeurant Lieu-dit Mangia Gatta Saint Lucie de Porto Vecchio – 20144 Zona, ci-après désigné par le terme « bénéficiaire », est autorisé à occuper le domaine public maritime suivant les conditions du présent arrêté.

### **Article 2 – Objet de l'autorisation**

Le bénéficiaire est autorisé à implanter et maintenir les ouvrages et équipements décrits ci-après, sur la commune de Sari-Solenzara, lieu-dit Cannella pour des loisirs nautiques.

L'occupation est circonscrite à la zone figurant au plan annexé, pour une surface de 9 m<sup>2</sup> servant d'assiette à :

- un local démontable d'une superficie de 9 m<sup>2</sup> pour 6 engins non motorisés.

Coordonnées GPS: 41°80'02.77"N / 09°39'49.07"E.

La présente autorisation a pour seul objet de mettre des immeubles du domaine public maritime à disposition du bénéficiaire, lequel est tenu d'obtenir les autres autorisations administratives nécessaires, le cas échéant, à raison de la nature des ouvrages réalisés, des équipements utilisés et des activités pratiquées.

Sur le lieu de l'occupation, le bénéficiaire affiche le présent arrêté et le plan d'implantation à l'attention des usagers.

**L'accès à la plage doit rester public.**

### **Article 3 – Durée de l'autorisation**

L'autorisation est valable du 15/06/2024 au 15/09/2024 dans les conditions fixées par le présent arrêté.

Cette durée inclut le montage des ouvrages et équipements prévus, leur utilisation puis leur démontage et enlèvement.

### **Article 4 - Nature de l'autorisation**

La présente autorisation est précaire et révocable, conformément aux articles L.2122 et L.2122-3 du code général de la propriété des personnes publiques.

Elle n'est pas constitutive de droits réels.

Elle exclut la tacite reconduction.

Elle est strictement personnelle, et ne peut donc faire l'objet d'une cession au bénéfice d'une tierce personne. Les ouvrages et équipements autorisés ne peuvent être ni loués, ni vendus et ne peuvent être utilisés comme support publicitaire.

Le titulaire peut assortir l'usage de certains équipements d'une rémunération. Dans ce cas, les tarifs sont affichés et visibles par les usagers du domaine public maritime.

Si le site de l'occupation devait faire l'objet d'une concession au profit de la commune dont elle dépend avant la fin de la présente autorisation, cette dernière cesserait de plein droit à la date de l'entrée en vigueur de ladite concession, conformément aux dispositions prévues à l'article L.2124-4 du code général de la propriété des personnes publiques.

### **Article 5 – Clause financières – redevance domaniale**

En contrepartie de l'occupation privative du domaine public maritime ainsi que des avantages de toute nature procurés par l'installation du bien, l'occupant s'acquittera d'une redevance d'occupation du domaine public dont le montant a été déterminé conformément aux principes énoncés aux articles L.2125-1 et L.2125-3 du CG3P.

La présente autorisation d'occuper le domaine public est conclue moyennant le paiement d'une redevance d'un montant annuel de 225,00 euros.

La redevance est payable par terme annuel et d'avance dès signature de la présente autorisation à la caisse de la Direction Régionale des Finances Publiques de Corse et du département de la Corse-du-Sud.

#### **Article 6 – Entretien et travaux durant l'autorisation**

Le bénéficiaire entretient à ses frais et risques les ouvrages et équipements sur le lieu de l'occupation.

Conformément à l'article L.321-9 du code de l'environnement, il est rappelé que la circulation de véhicules à moteur pour le compte du bénéficiaire n'est pas autorisée sur le domaine public maritime.

Par conséquent, pour l'implantation des ouvrages, l'installation des équipements, leur maintenance, leur protection ou encore leur exploitation courante, aucune intervention de véhicule de chantier n'est autorisée. Toutefois, le bénéficiaire peut formuler une demande au préfet afin que soient autorisées les interventions et travaux nécessaires à la sécurité du site et de ses usagers.

Le Préfet peut prendre ou imposer toutes mesures indispensables à la conservation du domaine public maritime, y compris sur le lieu de l'occupation, sans que le bénéficiaire puisse se prévaloir d'une indemnité.

#### **Article 7 – Accès et usage des ouvrages et équipements sur le lieu de l'occupation**

Le bénéficiaire est tenu de conserver le libre accès du public au domaine public maritime, quelles que soient les conditions de son occupation.

Il ne peut en aucun cas entraver la libre circulation du public, hormis à l'intérieur du périmètre de l'occupation qui lui est consentie par le présent arrêté, à raison de la nature des activités dont il a la responsabilité. Il peut soumettre l'usage de certains de ses équipements à un règlement intérieur, au versement d'une caution, ou encore à une rémunération. Dans ce cas, le règlement intérieur, le montant des cautions et les tarifs en vigueur sont affichés à l'attention du public. Lorsque le bénéficiaire promeut ses activités via un site internet, il rend librement consultables ces informations par des liens directement sur la page d'accueil du site.

**Aucun ouvrage ni équipement ne sera positionné à moins de 3 mètres du rivage de la mer afin de préserver la circulation en toute sécurité du public sur la plage.**

**La constatation du non-respect de cette bande de libre passage entraînera la résiliation du présent arrêté.**

Tout affichage de conditions limitant l'accès à la plage par le public, ou la restriction d'usage hors du périmètre de l'occupation est interdit. En aucun cas les ouvrages, équipements, documents de promotion y compris électroniques, ou encore affichages publicitaires se rapportant à l'occupation qui fait l'objet du présent arrêté ne doivent porter la mention d'un accès ou d'un usage privatif du domaine public maritime.

#### **Article 8 – Dispositions diverses**

Les divers matériels utilisés ou exploités devront être conformes aux normes exigées dans chaque branche professionnelle d'activité et satisfaire notamment aux conditions d'hygiène et de sécurité en vigueur.

**En cas d'alerte Météo France de vigilance submersion (VVS) le titulaire est tenu de se référer et de suivre les préconisations présentes dans le « plan de sauvegarde communal ».**

#### **Article 9 – Prescriptions Natura 2000 ou environnementales**

Le bénéficiaire dont l'occupation est située dans le périmètre d'influence d'un site Natura 2000 applique les prescriptions particulières établies par l'autorité environnementale, et jointes, le cas échéant, en annexe du présent arrêté.



### **Prescriptions à respecter :**

- ne pas circuler ou stationner sur la plage avec les engins motorisés (VNM, quads, etc..);
- interdiction de stocker du carburant sur le domaine public maritime;
- interdiction de déverser du carburant en mer, sur les plans inclinés et en tous lieux susceptibles de ruisseler en mer.

### **Article 10 – Accès des agents de contrôle**

Les agents chargés de la police de la conservation du domaine public maritime doivent pouvoir librement accéder en tout temps à toute partie de l'occupation, sur simple information verbale.

### **Article 11 – Fin de l'autorisation**

La présente autorisation pourra être abrogée sans préjudice, s'il y a lieu, des poursuites pour contravention de grande voirie.

#### **L'abrogation pourra notamment être prononcée :**

- en cas d'occupation ou d'usage du domaine public maritime non-conforme à tout ou partie du présent arrêté;
- à la demande de la directrice régionale des finances publiques, en cas d'inexécution d'une des clauses ou conditions financières du présent arrêté;
- en cas de faillite du bénéficiaire;
- à tout moment à la demande du bénéficiaire, en adressant au Préfet une demande motivée avec un courrier en accusé réception.

### **Article 12 – Fin de l'occupation**

A l'échéance de la période d'occupation autorisée ou en cas d'abrogation, et sauf demande express contraire de l'administration, les ouvrages et équipements existants sur la dépendance domaniale sont retirés.

Dans le cas où le bénéficiaire a été autorisé à occuper des ouvrages déjà réalisés, la démolition s'applique aux ouvrages précédemment réalisés, comme à celles éventuellement édifiées par le bénéficiaire.

### **Article 13 – Remise en état du site**

Le bénéficiaire informe par courrier postal avec accusé de réception l'autorité gestionnaire du domaine public maritime, à la fin de chaque période effective d'occupation, de la remise des lieux en leur état primitif.

L'autorité gestionnaire du domaine public maritime peut exiger la résiliation d'un constat contradictoire dans un délai d'un mois après réception du courrier. A défaut d'avoir informé l'administration de la remise des lieux en leur état primitif, les réparations et sanctions motivées par la dégradation du domaine public maritime sur le site de l'occupation incomberont au bénéficiaire.

**Le présent article est applicable également en cas de retrait ou de cessation de l'autorisation avant terme.**

### **Article 14 – Renouvellement ou modification de l'autorisation**

Le bénéficiaire adresse toute demande de renouvellement ou de modification de la présente autorisation au minimum 5 mois avant le début de la période d'occupation du domaine public maritime.

A défaut, le renouvellement ou la modification ne pourra être autorisé.

#### **Est entendu par le terme modification :**

- tout changement de superficie ou de période d'occupation;

- l'usage d'équipement, la résiliation ou la modification d'ouvrages qui ne sont pas pris en compte à l'article 2 du présent arrêté ;
- un changement d'adresse du bénéficiaire ;
- un changement de la raison sociale ou encore du siège social de la structure qu'il représente.

#### **Article 15 – Responsabilités et assurances**

Le bénéficiaire est tenu seul responsable des accidents ou dommages résultant sur le lieu de l'occupation, de la résiliation et de l'exploitation des ouvrages et équipements.

Il contracte les assurances couvrant les dommages correspondants, et, en cas de modification des contrats, transmet au gestionnaire du domaine public maritime les documents attestant de la couverture effective.

Le bénéficiaire rend compte à l'autorité gestionnaire de tout dommage qu'il a causé au domaine public maritime. Il n'effectue aucune réparation en l'absence de prescription de l'autorité compétente.

Le bénéficiaire ne peut réclamer d'indemnité à l'encontre de l'État en cas de modification de la configuration des lieux par rapport à celle existante le jour de la signature du présent arrêté.

En aucun cas le bénéficiaire ne pourra tenir l'État responsable des dommages et dégradations causés du fait de l'occupation consentie sur le domaine public maritime.

#### **Article 16 – Voies et délais de recours**

Conformément aux dispositions des articles R, 421-1 à R, 421-5 du code de justice administrative, le présent arrêté peut faire l'objet d'un recours contentieux devant le tribunal administratif de Bastia dans le délai de deux mois à compter de sa notification. Le tribunal administratif peut être saisi par l'application « Télérecours citoyens » accessible par le site [www.telerecours.fr](http://www.telerecours.fr).


#### **Article 17 – Notifications & publicité du présent arrêté**

Le sous-préfet de Sartène, la directrice régionale des finances publiques et le directeur de la mer et du littoral de Corse sont chargés, chacun en ce qui le concerne, d'assurer l'exécution du présent arrêté, qui sera notifié au pétitionnaire par les soins du directeur de la mer et du littoral de Corse. Les documents seront publiés au recueil des actes administratifs de la préfecture de la Corse-du-Sud.


Fait à Sartène, le 12 mars 2024

Pour le préfet et par délégation

Le sous-préfet de Sartène



Gaël ROUSSEAU



Local démontable  
9 m² 6 Engines non motorisés

2024-014S

LE GRAND Jean-Michel (SAS CHEZ TONIA)  
Cannella, SARI-SOLENZARA

Direction de la mer et du Littoral Corse

2A-2024-03-12-00046

12/03/2024

Arrêté portant autorisation d'occupation du  
domaine public maritime - LUCIANI Stéphane



**PRÉFET  
DE LA CORSE-  
DU-SUD**

*Liberté  
Égalité  
Fraternité*

**Direction de la mer  
et du littoral de Corse**

**Service gestion intégrée  
de la mer et du littoral**

Dossier n°2024-038S

**Arrêté n°  
portant autorisation d'occupation du domaine public maritime**

**Le préfet de Corse, préfet de la Corse-du-Sud  
Chevalier de la Légion d'honneur  
Officier de l'ordre national du Mérite**

- Vu** le code de l'environnement, notamment son article L321-9 ;
- Vu** le code général de la propriété des personnes publiques (CG3P), notamment ses articles L2111-1, L2122-1 à L2122-3 ;
- Vu** l'ordonnance n°2017-562 du 19 avril 2017, relative à la propriété des personnes pour le titre d'occupation du domaine public maritime naturel ;
- Vu** la loi n°2011-1749 du 05 décembre 2011 relative au plan d'aménagement et de développement durable de la Corse (PADDUC) ;
- Vu** le décret du 23 septembre 1999 portant création de la Réserve Naturelle des Bouches de Bonifacio ;
- Vu** le décret n°2004-374 du 29 avril 2004 modifié relatif aux pouvoirs des préfets, à l'organisation et à l'action des services de l'État dans les régions et les départements ;
- Vu** le décret du Président de la République du 15 février 2022 portant nomination de M. Amaury DE SAINT-QUENTIN, préfet hors classe, en qualité de préfet de Corse, préfet de la Corse-du-Sud ;
- Vu** le décret du Président de la République du 14 octobre 2022 nommant M. Gaël ROUSSEAU sous-préfet de l'arrondissement de Sartène ;
- Vu** le décret n°2021-1140 du 1<sup>er</sup> septembre 2021 relatif à la direction de la mer et du littoral de Corse ;

Préfecture de la Corse-du-Sud – Palais Lantivy – Cours Napoléon – 20188 Ajaccio cedex 9 – Standard : 04.95.11.12.13

Accueil général ouvert du lundi au vendredi de 8h30 à 11h30 et de 13h30 à 15h30

Adresse électronique : [prefecture@corse-du-sud.gouv.fr](mailto:prefecture@corse-du-sud.gouv.fr) – [www.corse-du-sud.gouv.fr](http://www.corse-du-sud.gouv.fr)

Facebook : @prefecture2a – Twitter : @Prefet2A

- Vu** l'arrêté du 23 septembre 2021 portant nomination de M. Riyad DJAFFAR, directeur de la mer et du littoral ;
- Vu** la délibération 15/235 AC de l'assemblée de Corse du 02 octobre 2015 portant approbation du PADDUC ;
- Vu** la délibération 15/236 AC de l'assemblée de Corse du 02 octobre 2015 approuvant la liste des espaces terrestre et marins, sites et paysages remarquables ou caractéristiques ;
- Vu** la délibération 15/237 AC de l'assemblée de Corse du 02 octobre 2015 approuvant la carte des vocations des plages et séquences littorales dans lesquelles peuvent être autorisées des aménagements légers ;
- Vu** la demande d'occupation temporaire du domaine public maritime formulée le 18/12/2023 par M. LUCIANI Stéphan, sur la commune de Bonifacio, plage de Rondinara ;
- Vu** la consultation du maire en date du 22/12/2023 ;
- Vu** l'avis favorable du service Activité Maritimes et Littorales avec prescriptions sous réserve que le ponton soit en dehors du chenal en date du 05/01/2024 ;
- Vu** la consultation du service Pôle Protection de l'Environnement Marin en date du 22/12/2023 ;
- Vu** la consultation de la RNBB en date du 22/12/2023.

**CONSIDÉRANT** qu'une partie de la demande porte sur l'installation de corps-morts ;

**CONSIDÉRANT** que cette demande se situe au sein de la réserve naturelle des Bouches de Bonifacio ;

**CONSIDÉRANT** que l'installation de corps-morts au sein de cette réserve n'est pas autorisée pour ce type d'activité ;

**CONSIDÉRANT** que les formalités de publicité relatives aux demandes d'occupation à vocation économique ont été dûment accomplies ;

*Sur proposition du directeur de la mer et du littoral de Corse*

**ARRÊTE**

### **Article 1<sup>er</sup> – Bénéficiaire de l'autorisation**

La SA RONDINARA LOISIRS, représentée par Monsieur LUCIANI Stéphan, immatriculée au registre du commerce et des sociétés sous le n°343 148 276, demeurant Lieu-dit Suartone – 20169 Bonifacio, ci-après désigné par le terme « bénéficiaire », est autorisé à occuper le domaine public maritime suivant les conditions du présent arrêté.

### **Article 2 – Objet de l'autorisation**

Le bénéficiaire est autorisé à implanter et maintenir les ouvrages et équipements décrits ci-après, sur la commune de Bonifacio, lieu-dit Rondinara pour des loisirs nautiques et un ponton.

L'occupation est circonscrite à la zone figurant au plan annexé, pour une surface de 150 m<sup>2</sup> servant d'assiette à :

- un stockage sur sable d'une superficie de 80 m<sup>2</sup>, pour 10 engins non motorisés ;
- un ponton flottant d'une superficie de 70 m<sup>2</sup> ;

Coordonnées GPS: 41°28'23.00"N / 09°15'47.00"E.

La présente autorisation a pour seul objet de mettre des immeubles du domaine public maritime à disposition du bénéficiaire, lequel est tenu d'obtenir les autres autorisations administratives nécessaires, le cas échéant, à raison de la nature des ouvrages réalisés, des équipements utilisés et des activités pratiquées.

Sur le lieu de l'occupation, le bénéficiaire affiche le présent arrêté et le plan d'implantation à l'attention des usagers.

**L'accès à la plage doit rester public.**

### **Article 3 – Durée de l'autorisation**

L'autorisation est valable du 01/05/2024 au 31/10/2024 dans les conditions fixées par le présent arrêté.

Cette durée inclut le montage des ouvrages et équipements prévus, leur utilisation puis leur démontage et enlèvement.

### **Article 4 - Nature de l'autorisation**

La présente autorisation est précaire et révocable, conformément aux articles L.2122 et L.2122-3 du code général de la propriété des personnes publiques.

Elle n'est pas constitutive de droits réels.

Elle exclut la tacite reconduction.

Elle est strictement personnelle, et ne peut donc faire l'objet d'une cession au bénéfice d'une tierce personne. Les ouvrages et équipements autorisés ne peuvent être ni loués, ni vendus et ne peuvent être utilisés comme support publicitaire.

Le titulaire peut assortir l'usage de certains équipements d'une rémunération. Dans ce cas, les tarifs sont affichés et visibles par les usagers du domaine public maritime.

Si le site de l'occupation devait faire l'objet d'une concession au profit de la commune dont elle dépend avant la fin de la présente autorisation, cette dernière cesserait de plein droit à la date de l'entrée en vigueur de ladite concession, conformément aux dispositions prévues à l'article L.2124-4 du code général de la propriété des personnes publiques.

### **Article 5 – Clause financières – redevance domaniale**

En contrepartie de l'occupation privative du domaine public maritime ainsi que des avantages de toute nature procurés par l'installation du bien, l'occupant s'acquittera d'une redevance d'occupation du domaine public dont le montant a été déterminé conformément aux principes énoncés aux articles L.2125-1 et L.2125-3 du CG3P.

La présente autorisation d'occuper le domaine public est conclue moyennant le paiement d'une redevance d'un montant annuel de 2 980,00 euros.

La redevance est payable par terme annuel et d'avance dès signature de la présente autorisation à la caisse de la Direction Régionale des Finances Publiques de Corse et du département de la Corse-du-Sud.

#### **Article 6 – Entretien et travaux durant l'autorisation**

Le bénéficiaire entretient à ses frais et risques les ouvrages et équipements sur le lieu de l'occupation.

Conformément à l'article L.321-9 du code de l'environnement, il est rappelé que la circulation de véhicules à moteur pour le compte du bénéficiaire n'est pas autorisée sur le domaine public maritime.

Par conséquent, pour l'implantation des ouvrages, l'installation des équipements, leur maintenance, leur protection ou encore leur exploitation courante, aucune intervention de véhicule de chantier n'est autorisée. Toutefois, le bénéficiaire peut formuler une demande au préfet afin que soient autorisées les interventions et travaux nécessaires à la sécurité du site et de ses usagers.

Le Préfet peut prendre ou imposer toutes mesures indispensables à la conservation du domaine public maritime, y compris sur le lieu de l'occupation, sans que le bénéficiaire puisse se prévaloir d'une indemnité.

#### **Article 7 – Accès et usage des ouvrages et équipements sur le lieu de l'occupation**

Le bénéficiaire est tenu de conserver le libre accès du public au domaine public maritime, quelles que soient les conditions de son occupation.

Il ne peut en aucun cas entraver la libre circulation du public, hormis à l'intérieur du périmètre de l'occupation qui lui est consentie par le présent arrêté, à raison de la nature des activités dont il a la responsabilité. Il peut soumettre l'usage de certains de ses équipements à un règlement intérieur, au versement d'une caution, ou encore à une rémunération. Dans ce cas, le règlement intérieur, le montant des cautions et les tarifs en vigueur sont affichés à l'attention du public. Lorsque le bénéficiaire promeut ses activités via un site internet, il rend librement consultables ces informations par des liens directement sur la page d'accueil du site.

**Aucun ouvrage ni équipement ne sera positionné à moins de 5 mètres du rivage de la mer afin de préserver la circulation en toute sécurité du public sur la plage.**

**La constatation du non-respect de cette bande de libre passage entraînera la résiliation du présent arrêté.**

Tout affichage de conditions limitant l'accès à la plage par le public, ou la restriction d'usage hors du périmètre de l'occupation est interdit. En aucun cas les ouvrages, équipements, documents de promotion y compris électroniques, ou encore affichages publicitaires se rapportant à l'occupation qui fait l'objet du présent arrêté ne doivent porter la mention d'un accès ou d'un usage privatif du domaine public maritime.

#### **Article 8 – Dispositions diverses**

Les divers matériels utilisés ou exploités devront être conformes aux normes exigées dans chaque branche professionnelle d'activité et satisfaire notamment aux conditions d'hygiène et de sécurité en vigueur.

**En cas d'alerte Météo France de vigilance submersion (VVS) le titulaire est tenu de se référer et de suivre les préconisations présentes dans le « plan de sauvegarde communal ».**



### **Article 9 – Prescriptions Natura 2000 ou environnementales**

Le bénéficiaire dont l'occupation est située dans le périmètre d'influence d'un site Natura 2000 applique les prescriptions particulières établies par l'autorité environnementale, et jointes, le cas échéant, en annexe du présent arrêté.

#### **Prescriptions à respecter :**

- ne pas circuler ou stationner sur la plage avec les engins motorisés (VNM, quads, etc..) ;
- interdiction de stocker du carburant sur le domaine public maritime ;
- interdiction de déverser du carburant en mer, sur les plans inclinés et en tous lieux susceptibles de ruisseler en mer.

### **Article 10 – Accès des agents de contrôle**

Les agents chargés de la police de la conservation du domaine public maritime doivent pouvoir librement accéder en tout temps à toute partie de l'occupation, sur simple information verbale.

### **Article 11 – Fin de l'autorisation**

La présente autorisation pourra être abrogée sans préjudice, s'il y a lieu, des poursuites pour contravention de grande voirie.

#### **L'abrogation pourra notamment être prononcée :**

- en cas d'occupation ou d'usage du domaine public maritime non-conforme à tout ou partie du présent arrêté ;
- à la demande de la directrice régionale des finances publiques, en cas d'inexécution d'une des clauses ou conditions financières du présent arrêté ;
- en cas de faillite du bénéficiaire ;
- à tout moment à la demande du bénéficiaire, en adressant au Préfet une demande motivée avec un courrier en accusé réception.

### **Article 12 – Fin de l'occupation**

A l'échéance de la période d'occupation autorisée ou en cas d'abrogation, et sauf demande express contraire de l'administration, les ouvrages et équipements existants sur la dépendance domaniale sont retirés.

Dans le cas où le bénéficiaire a été autorisé à occuper des ouvrages déjà réalisés, la démolition s'applique aux ouvrages précédemment réalisés, comme à celles éventuellement édifiées par le bénéficiaire.

### **Article 13 – Remise en état du site**

Le bénéficiaire informe par courrier postal avec accusé de réception l'autorité gestionnaire du domaine public maritime, à la fin de chaque période effective d'occupation, de la remise des lieux en leur état primitif.

L'autorité gestionnaire du domaine public maritime peut exiger la résiliation d'un constat contradictoire dans un délai d'un mois après réception du courrier. A défaut d'avoir informé l'administration de la remise des lieux en leur état primitif, les réparations et sanctions motivées par la dégradation du domaine public maritime sur le site de l'occupation incomberont au bénéficiaire.

**Le présent article est applicable également en cas de retrait ou de cessation de l'autorisation avant terme.**

### **Article 14 – Renouvellement ou modification de l'autorisation**

Le bénéficiaire adresse toute demande de renouvellement ou de modification de la présente autorisation au minimum 5 mois avant le début de la période d'occupation du domaine public maritime.

A défaut, le renouvellement ou la modification ne pourra être autorisé.

**Est entendu par le terme modification :**

- tout changement de superficie ou de période d'occupation ;
- l'usage d'équipement, la résiliation ou la modification d'ouvrages qui ne sont pas pris en compte à l'article 2 du présent arrêté ;
- un changement d'adresse du bénéficiaire ;
- un changement de la raison sociale ou encore du siège social de la structure qu'il représente.

**Article 15 – Responsabilités et assurances**

Le bénéficiaire est tenu seul responsable des accidents ou dommages résultant sur le lieu de l'occupation, de la résiliation et de l'exploitation des ouvrages et équipements .

Il contracte les assurances couvrant les dommages correspondants, et, en cas de modification des contrats, transmet au gestionnaire du domaine public maritime les documents attestant de la couverture effective.

Le bénéficiaire rend compte à l'autorité gestionnaire de tout dommage qu'il a causé au domaine public maritime. Il n'effectue aucune réparation en l'absence de prescription de l'autorité compétente.

Le bénéficiaire ne peut réclamer d'indemnité à l'encontre de l'État en cas de modification de la configuration des lieux par rapport à celle existante le jour de la signature du présent arrêté.

En aucun cas le bénéficiaire ne pourra tenir l'État responsable des dommages et dégradations causés du fait de l'occupation consentie sur le domaine public maritime.

**Article 16 – Voies et délais de recours**

Conformément aux dispositions des articles R, 421-1 à R, 421-5 du code de justice administrative, le présent arrêté peut faire l'objet d'un recours contentieux devant le tribunal administratif de Bastia dans le délai de deux mois à compter de sa notification. Le tribunal administratif peut être saisi par l'application « Télérecours citoyens » accessible par le site [www.telerecours.fr](http://www.telerecours.fr).


**Article 17 – Notifications & publicité du présent arrêté**

Le sous-préfet de Sartène, la directrice régionale des finances publiques et le directeur de la mer et du littoral de Corse sont chargés, chacun en ce qui le concerne, d'assurer l'exécution du présent arrêté, qui sera notifié au pétitionnaire par les soins du directeur de la mer et du littoral de Corse. Les documents seront publiés au recueil des actes administratifs de la préfecture de la Corse-du-Sud.

Fait à Sartène, le 12 mars 2024

Pour le préfet et par délégation

Le sous-préfet de Sartène



Gaël ROUSSEAU

2024-038S

LUCIANI Stephan  
SA - RONDINARA LOISIRS  
RONDINARA, BONIFACIO

Ponton flottant 70 m<sup>2</sup>

Stockage sur sable 80 m<sup>2</sup>  
10 engins non motorisés

Direction de la mer et du Littoral Corse

2A-2024-03-12-00031

12/03/2024

Arrêté portant autorisation d'occupation du  
domaine public maritime - MARCELLESI  
Jean-Noël



**PRÉFET  
DE LA CORSE-  
DU-SUD**

*Liberté  
Égalité  
Fraternité*

**Direction de la mer  
et du littoral de Corse**

**Service gestion intégrée  
de la mer et du littoral**

Dossier n°2024-018S

**Arrêté n°  
portant autorisation d'occupation du domaine public maritime**

**Le préfet de Corse, préfet de la Corse-du-Sud  
Chevalier de la Légion d'honneur  
Officier de l'ordre national du Mérite**

- Vu** le code de l'environnement, notamment son article L321-9 ;
- Vu** le code général de la propriété des personnes publiques (CG3P), notamment ses articles L2111-1, L2122-1 à L2122-3 ;
- Vu** l'ordonnance n°2017-562 du 19 avril 2017, relative à la propriété des personnes pour le titre d'occupation du domaine public maritime naturel ;
- Vu** la loi n°2011-1749 du 05 décembre 2011 relative au plan d'aménagement et de développement durable de la Corse (PADDUC) ;
- Vu** le décret n°2004-374 du 29 avril 2004 modifié relatif aux pouvoirs des préfets, à l'organisation et à l'action des services de l'État dans les régions et les départements ;
- Vu** le décret du Président de la République du 15 février 2022 portant nomination de M. Amaury DE SAINT-QUENTIN, préfet hors classe, en qualité de préfet de Corse, préfet de la Corse-du-Sud ;
- Vu** le décret du Président de la République du 14 octobre 2022 nommant M. Gaël ROUSSEAU sous-préfet de l'arrondissement de Sartène ;
- Vu** le décret n°2021-1140 du 1<sup>er</sup> septembre 2021 relatif à la direction de la mer et du littoral de Corse ;
- Vu** l'arrêté du 23 septembre 2021 portant nomination de M. Riyad DJAFFAR, directeur de la mer et du littoral ;
- Vu** la délibération 15/235 AC de l'assemblée de Corse du 02 octobre 2015 portant approbation du PADDUC ;

Préfecture de la Corse-du-Sud – Palais Lantivy – Cours Napoléon – 20188 Ajaccio cedex 9 – Standard : 04.95.11.12.13  
Accueil général ouvert du lundi au vendredi de 8h30 à 11h30 et de 13h30 à 15h30  
Adresse électronique : [prefecture@corse-du-sud.gouv.fr](mailto:prefecture@corse-du-sud.gouv.fr) – [www.corse-du-sud.gouv.fr](http://www.corse-du-sud.gouv.fr)  
Facebook : @prefecture2a – Twitter : @Prefet2A

- Vu** la délibération 15/236 AC de l'assemblée de Corse du 02 octobre 2015 approuvant la liste des espaces terrestre et marins, sites et paysages remarquables ou caractéristiques ;
- Vu** la délibération 15/237 AC de l'assemblée de Corse du 02 octobre 2015 approuvant la carte des vocations des plages et séquences littorales dans lesquelles peuvent être autorisées des aménagements légers ;
- Vu** la demande d'occupation temporaire du domaine public maritime formulée le 08/12/2023 par M. MARCELLESI Jean-Noël, sur la commune de Lecci, plage de Benedettu ;
- Vu** l'avis favorable du maire en date du 11/12/2023.

**CONSIDÉRANT** que les formalités de publicité relatives aux demandes d'occupation à vocation économique ont été dûment accomplies.

*Sur proposition du directeur de la mer et du littoral de Corse*

## **ARRÊTE**

### **Article 1<sup>er</sup> – Bénéficiaire de l'autorisation**

La SAS SOCIÉTÉ HÔTELIÈRE D'EXPLOITATION DE LA PRESQU'ÎLE, représentée par Monsieur MARCELLESI Jean-Noël, immatriculée au registre du commerce et des sociétés sous le n°520 775 024, demeurant La plage Casadelmar la Presqu'île du Benedettu BP 32 – 20137 Lecci, ci-après désigné par le terme « bénéficiaire », est autorisé à occuper le domaine public maritime suivant les conditions du présent arrêté.

### **Article 2 – Objet de l'autorisation**

Le bénéficiaire est autorisé à implanter et maintenir les ouvrages et équipements décrits ci-après, sur la commune de Lecci, lieu-dit Benedettu pour des matelas et parasols.

L'occupation est circonscrite à la zone figurant au plan annexé, pour une surface de 160 m<sup>2</sup> servant d'assiette à :

- 32 matelas et 32 parasols.

Coordonnées GPS: 41°61'56.04"N / 09°31'95.46"E.

La présente autorisation a pour seul objet de mettre des immeubles du domaine public maritime à disposition du bénéficiaire, lequel est tenu d'obtenir les autres autorisations administratives nécessaires, le cas échéant, à raison de la nature des ouvrages réalisés, des équipements utilisés et des activités pratiquées.

Sur le lieu de l'occupation, le bénéficiaire affiche le présent arrêté et le plan d'implantation à l'attention des usagers.

**L'accès à la plage doit rester public.**

### **Article 3 – Durée de l'autorisation**

L'autorisation est valable du 01/05/2024 au 06/10/2024 dans les conditions fixées par le présent arrêté.

Cette durée inclut le montage des ouvrages et équipements prévus, leur utilisation puis leur démontage et enlèvement.

### **Article 4 - Nature de l'autorisation**

La présente autorisation est précaire et révocable, conformément aux articles L.2122 et L.2122-3 du code général de la propriété des personnes publiques.

Elle n'est pas constitutive de droits réels.

Elle exclut la tacite reconduction.

Elle est strictement personnelle, et ne peut donc faire l'objet d'une cession au bénéfice d'une tierce personne. Les ouvrages et équipements autorisés ne peuvent être ni loués, ni vendus et ne peuvent être utilisés comme support publicitaire.

Le titulaire peut assortir l'usage de certains équipements d'une rémunération. Dans ce cas, les tarifs sont affichés et visibles par les usagers du domaine public maritime.

Si le site de l'occupation devait faire l'objet d'une concession au profit de la commune dont elle dépend avant la fin de la présente autorisation, cette dernière cesserait de plein droit à la date de l'entrée en vigueur de ladite concession, conformément aux dispositions prévues à l'article L.2124-4 du code général de la propriété des personnes publiques.

### **Article 5 – Clause financières – redevance domaniale**

En contrepartie de l'occupation privative du domaine public maritime ainsi que des avantages de toute nature procurés par l'installation du bien, l'occupant s'acquittera d'une redevance d'occupation du domaine public dont le montant a été déterminé conformément aux principes énoncés aux articles L.2125-1 et L.2125-3 du CG3P.

La présente autorisation d'occuper le domaine public est conclue moyennant le paiement d'une redevance d'un montant annuel de 4 000,00 euros.

La redevance est payable par terme annuel et d'avance dès signature de la présente autorisation à la caisse de la Direction Régionale des Finances Publiques de Corse et du département de la Corse-du-Sud.

### **Article 6 – Entretien et travaux durant l'autorisation**

Le bénéficiaire entretient à ses frais et risques les ouvrages et équipements sur le lieu de l'occupation.

Conformément à l'article L.321-9 du code de l'environnement, il est rappelé que la circulation de véhicules à moteur pour le compte du bénéficiaire n'est pas autorisée sur le domaine public maritime.

Par conséquent, pour l'implantation des ouvrages, l'installation des équipements, leur maintenance, leur protection ou encore leur exploitation courante, aucune intervention de véhicule de chantier n'est autorisée. Toutefois, le bénéficiaire peut formuler une demande au préfet afin que soient autorisées les interventions et travaux nécessaires à la sécurité du site et de ses usagers.

Le Préfet peut prendre ou imposer toutes mesures indispensables à la conservation du domaine public maritime, y compris sur le lieu de l'occupation, sans que le bénéficiaire puisse se prévaloir d'une indemnité ;

### **Article 7 – Accès et usage des ouvrages et équipements sur le lieu de l'occupation**

Le bénéficiaire est tenu de conserver le libre accès du public au domaine public maritime, quelles que soient les conditions de son occupation.

Il ne peut en aucun cas entraver la libre circulation du public, hormis à l'intérieur du périmètre de l'occupation qui lui est consentie par le présent arrêté, à raison de la nature

des activités dont il a la responsabilité. Il peut soumettre l'usage de certains de ses équipements à un règlement intérieur, au versement d'une caution, ou encore à une rémunération. Dans ce cas, le règlement intérieur, le montant des cautions et les tarifs en vigueur sont affichés à l'attention du public. Lorsque le bénéficiaire promeut ses activités via un site internet, il rend librement consultables ces informations par des liens directement sur la page d'accueil du site.

**Aucun ouvrage ni équipement ne sera positionné à moins de 3 mètres du rivage de la mer afin de préserver la circulation en toute sécurité du public sur la plage.**

**La constatation du non-respect de cette bande de libre passage entraînera la résiliation du présent arrêté.**

Tout affichage de conditions limitant l'accès à la plage par le public, ou la restriction d'usage hors du périmètre de l'occupation est interdit. En aucun cas les ouvrages, équipements, documents de promotion y compris électroniques, ou encore affichages publicitaires se rapportant à l'occupation qui fait l'objet du présent arrêté ne doivent porter la mention d'un accès ou d'un usage privatif du domaine public maritime.

### **Article 8 – Dispositions diverses**

Les divers matériels utilisés ou exploités devront être conformes aux normes exigées dans chaque branche professionnelle d'activité et satisfaire notamment aux conditions d'hygiène et de sécurité en vigueur.

**En cas d'alerte Météo France de vigilance submersion (VVS) le titulaire est tenu de se référer et de suivre les préconisations présentes dans le « plan de sauvegarde communal ».**

### **Article 9 – Prescriptions Natura 2000 ou environnementales**

Le bénéficiaire dont l'occupation est située dans le périmètre d'influence d'un site Natura 2000 applique les prescriptions particulières établies par l'autorité environnementale, et jointes, le cas échéant, en annexe du présent arrêté.

#### **Prescriptions à respecter :**

- ne pas circuler ou stationner sur la plage avec les engins motorisés (VNM, quads, etc..) ;
- interdiction de stocker du carburant sur le domaine public maritime ;
- interdiction de déverser du carburant en mer, sur les plans inclinés et en tous lieux susceptibles de ruisseler en mer.

### **Article 10 – Accès des agents de contrôle**

Les agents chargés de la police de la conservation du domaine public maritime doivent pouvoir librement accéder en tout temps à toute partie de l'occupation, sur simple information verbale.

### **Article 11 – Fin de l'autorisation**

La présente autorisation pourra être abrogée sans préjudice, s'il y a lieu, des poursuites pour contravention de grande voirie.

#### **L'abrogation pourra notamment être prononcée :**

- en cas d'occupation ou d'usage du domaine public maritime non-conforme à tout ou partie du présent arrêté ;
- à la demande de la directrice régionale des finances publiques, en cas d'inexécution d'une des clauses ou conditions financières du présent arrêté ;
- en cas de faillite du bénéficiaire ;
- à tout moment à la demande du bénéficiaire, en adressant au Préfet une demande motivée avec un courrier en accusé réception.



### **Article 12 – Fin de l’occupation**

A l’échéance de la période d’occupation autorisée ou en cas d’abrogation, et sauf demande express contraire de l’administration, les ouvrages et équipements existants sur la dépendance domaniale sont retirés.

Dans le cas où le bénéficiaire a été autorisé à occuper des ouvrages déjà réalisés, la démolition s’applique aux ouvrages précédemment réalisés, comme à celles éventuellement édifiées par le bénéficiaire.

### **Article 13 – Remise en état du site**

Le bénéficiaire informe par courrier postal avec accusé de réception l’autorité gestionnaire du domaine public maritime, à la fin de chaque période effective d’occupation, de la remise des lieux en leur état primitif.

L’autorité gestionnaire du domaine public maritime peut exiger la résiliation d’un constat contradictoire dans un délai d’un mois après réception du courrier. A défaut d’avoir informé l’administration de la remise des lieux en leur état primitif, les réparations et sanctions motivées par la dégradation du domaine public maritime sur le site de l’occupation incomberont au bénéficiaire.

**Le présent article est applicable également en cas de retrait ou de cessation de l’autorisation avant terme.**

### **Article 14 – Renouvellement ou modification de l’autorisation**

Le bénéficiaire adresse toute demande de renouvellement ou de modification de la présente autorisation au minimum 5 mois avant le début de la période d’occupation du domaine public maritime.

A défaut, le renouvellement ou la modification ne pourra être autorisé.

#### **Est entendu par le terme modification :**

- tout changement de superficie ou de période d’occupation ;
- l’usage d’équipement, la résiliation ou la modification d’ouvrages qui ne sont pas pris en compte à l’article 2 du présent arrêté ;
- un changement d’adresse du bénéficiaire ;
- un changement de la raison sociale ou encore du siège social de la structure qu’il représente.

### **Article 15 – Responsabilités et assurances**

Le bénéficiaire est tenu seul responsable des accidents ou dommages résultant sur le lieu de l’occupation, de la résiliation et de l’exploitation des ouvrages et équipements .

Il contracte les assurances couvrant les dommages correspondants, et, en cas de modification des contrats, transmet au gestionnaire du domaine public maritime les documents attestant de la couverture effective.

Le bénéficiaire rend compte à l’autorité gestionnaire de tout dommage qu’il a causé au domaine public maritime. Il n’effectue aucune réparation en l’absence de prescription de l’autorité compétente.

Le bénéficiaire ne peut réclamer d’indemnité à l’encontre de l’État en cas de modification de la configuration des lieux par rapport à celle existante le jour de la signature du présent arrêté.

En aucun cas le bénéficiaire ne pourra tenir l’État responsable des dommages et dégradations causés du fait de l’occupation consentie sur le domaine public maritime.

### **Article 16 – Voies et délais de recours**

Conformément aux dispositions des articles R, 421-1 à R, 421-5 du code de justice administrative, le présent arrêté peut faire l’objet d’un recours contentieux devant le tribunal administratif de Bastia dans le délai de deux mois à compter de sa notification. Le

tribunal administratif peut être saisi par l'application « Télérecours citoyens » accessible par le site [www.telerecours.fr](http://www.telerecours.fr).


**Article 17 – Notifications & publicité du présent arrêté**

Le sous-préfet de Sartène, la directrice régionale des finances publiques et le directeur de la mer et du littoral de Corse sont chargés, chacun en ce qui le concerne, d'assurer l'exécution du présent arrêté, qui sera notifié au pétitionnaire par les soins du directeur de la mer et du littoral de Corse. Les documents seront publiés au recueil des actes administratifs de la préfecture de la Corse-du-Sud.

Fait à Sartène, le 12 mars 2024

Pour le préfet et par délégation

Le sous-préfet de Sartène



Gaël ROUSSEAU



32 matelas  
32 parasols  
Emprise : 160 m<sup>2</sup>

**Dossier n° 2024-018S**  
**MARCELLESI Jean-Noël**  
**SAS SHEP**  
**Benedettu, LECCI**

Direction de la mer et du Littoral Corse

2A-2024-03-12-00038

12/03/2024

Arrêté portant autorisation d'occupation du  
domaine public maritime - TERRAZZONI Julien



**PRÉFET  
DE LA CORSE-  
DU-SUD**

*Liberté  
Égalité  
Fraternité*

**Direction de la mer  
et du littoral de Corse**

**Service gestion intégrée  
de la mer et du littoral**

Dossier n°2024-028S

**Arrêté n°  
portant autorisation d'occupation du domaine public maritime**

**Le préfet de Corse, préfet de la Corse-du-Sud  
Chevalier de la Légion d'honneur  
Officier de l'ordre national du Mérite**

- Vu** le code de l'environnement, notamment son article L321-9 ;
- Vu** le code général de la propriété des personnes publiques (CG3P), notamment ses articles L2111-1, L2122-1 à L2122-3 ;
- Vu** l'ordonnance n°2017-562 du 19 avril 2017, relative à la propriété des personnes pour le titre d'occupation du domaine public maritime naturel ;
- Vu** la loi n°2011-1749 du 05 décembre 2011 relative au plan d'aménagement et de développement durable de la Corse (PADDUC) ;
- Vu** le décret du 23 septembre 1999 portant création de la Réserve Naturelle des Bouches de Bonifacio ;
- Vu** le décret n°2004-374 du 29 avril 2004 modifié relatif aux pouvoirs des préfets, à l'organisation et à l'action des services de l'État dans les régions et les départements ;
- Vu** le décret du Président de la République du 15 février 2022 portant nomination de M. Amaury DE SAINT-QUENTIN, préfet hors classe, en qualité de préfet de Corse, préfet de la Corse-du-Sud ;
- Vu** le décret du Président de la République du 14 octobre 2022 nommant M. Gaël ROUSSEAU sous-préfet de l'arrondissement de Sartène ;
- Vu** le décret n°2021-1140 du 1<sup>er</sup> septembre 2021 relatif à la direction de la mer et du littoral de Corse ;
- Vu** l'arrêté du 23 septembre 2021 portant nomination de M. Riyad DJAFFAR, directeur de la mer et du littoral ;

Préfecture de la Corse-du-Sud – Palais Lantivy – Cours Napoléon – 20188 Ajaccio cedex 9 – Standard : 04.95.11.12.13  
Accueil général ouvert du lundi au vendredi de 8h30 à 11h30 et de 13h30 à 15h30  
Adresse électronique : [prefecture@corse-du-sud.gouv.fr](mailto:prefecture@corse-du-sud.gouv.fr) – [www.corse-du-sud.gouv.fr](http://www.corse-du-sud.gouv.fr)  
Facebook : @prefecture2a – Twitter : @Prefet2A

- Vu** la délibération 15/235 AC de l'assemblée de Corse du 02 octobre 2015 portant approbation du PADDUC ;
- Vu** la délibération 15/236 AC de l'assemblée de Corse du 02 octobre 2015 approuvant la liste des espaces terrestre et marins, sites et paysages remarquables ou caractéristiques ;
- Vu** la délibération 15/237 AC de l'assemblée de Corse du 02 octobre 2015 approuvant la carte des vocations des plages et séquences littorales dans lesquelles peuvent être autorisées des aménagements légers ;
- Vu** la demande d'occupation temporaire du domaine public maritime formulée le 12/12/2023 par M. TERRAZZONI Julien, sur la commune de Porto-Vecchio, plage de Palombaggia ;
- Vu** l'avis favorable du maire en date du 09/01/2024 ;
- Vu** l'avis favorable du service Activité Maritimes et Littorales en date du 05/02/2023 ;
- Vu** la consultation du comité consultatif de la RNBB en date du 15/12/2023.

**CONSIDÉRANT** que les formalités de publicité relatives aux demandes d'occupation à vocation économique ont été dûment accomplies.

*Sur proposition du directeur de la mer et du littoral de Corse*

**ARRÊTE**

### **Article 1<sup>er</sup> – Bénéficiaire de l'autorisation**

La SASU EXPLOITATION CAMPO RANCH, représentée par Monsieur TERRAZZONI Julien, immatriculée au registre du commerce et des sociétés sous le n°803 584 366, demeurant Ranch Campo route de Palombaggia – 20137 Porto Vecchio, ci-après désignée par le terme « bénéficiaire », est autorisée à occuper le domaine public maritime suivant les conditions du présent arrêté.

### **Article 2 – Objet de l'autorisation**

Le bénéficiaire est autorisé à implanter et maintenir les ouvrages et équipements décrits ci-après, sur la commune de Porto-Vecchio, lieu-dit Palombaggia pour un local de restauration avec terrasse et des matelas / parasols.

L'occupation est circonscrite à la zone figurant au plan annexé, pour une surface de 246 m<sup>2</sup> servant d'assiette à :

- un local de restauration démontable d'une superficie de 18 m<sup>2</sup> ;
- une terrasse de restauration sur sable d'une superficie de 60 m<sup>2</sup> ;
- 32 matelas et 32 parasols sur une superficie de 160 m<sup>2</sup> ;
- un stockage sur sable d'une superficie de 8 m<sup>2</sup>, pour 2 engins non motorisés.

Coordonnées GPS: 41°33'34.35"N / 09°20'90.70"E.

La présente autorisation a pour seul objet de mettre des immeubles du domaine public maritime à disposition du bénéficiaire, lequel est tenu d'obtenir les autres autorisations administratives nécessaires, le cas échéant, à raison de la nature des ouvrages réalisés, des équipements utilisés et des activités pratiquées.

Sur le lieu de l'occupation, le bénéficiaire affiche le présent arrêté et le plan d'implantation à l'attention des usagers.

**L'accès à la plage doit rester public.**

### **Article 3 – Durée de l'autorisation**

L'autorisation est valable du 15/04/2024 au 15/10/2024 dans les conditions fixées par le présent arrêté.

Cette durée inclut le montage des ouvrages et équipements prévus, leur utilisation puis leur démontage et enlèvement.

### **Article 4 - Nature de l'autorisation**

La présente autorisation est précaire et révocable, conformément aux articles L.2122 et L.2122-3 du code général de la propriété des personnes publiques.

Elle n'est pas constitutive de droits réels.

Elle exclut la tacite reconduction.

Elle est strictement personnelle, et ne peut donc faire l'objet d'une cession au bénéfice d'une tierce personne. Les ouvrages et équipements autorisés ne peuvent être ni loués, ni vendus et ne peuvent être utilisés comme support publicitaire.

Le titulaire peut assortir l'usage de certains équipements d'une rémunération. Dans ce cas, les tarifs sont affichés et visibles par les usagers du domaine public maritime.

Si le site de l'occupation devait faire l'objet d'une concession au profit de la commune dont elle dépend avant la fin de la présente autorisation, cette dernière cesserait de plein droit à la date de l'entrée en vigueur de ladite concession, conformément aux dispositions prévues à l'article L.2124-4 du code général de la propriété des personnes publiques.

### **Article 5 – Clause financières – redevance domaniale**

En contrepartie de l'occupation privative du domaine public maritime ainsi que des avantages de toute nature procurés par l'installation du bien, l'occupant s'acquittera d'une redevance d'occupation du domaine public dont le montant a été déterminé conformément aux principes énoncés aux articles L.2125-1 et L.2125-3 du CG3P.

La présente autorisation d'occuper le domaine public est conclue moyennant le paiement d'une redevance d'un montant annuel de 10 785,00 euros.

La redevance est payable par terme annuel et d'avance dès signature de la présente autorisation à la caisse de la Direction Régionale des Finances Publiques de Corse et du département de la Corse-du-Sud.

### **Article 6 – Entretien et travaux durant l'autorisation**

Le bénéficiaire entretient à ses frais et risques les ouvrages et équipements sur le lieu de l'occupation.

Conformément à l'article L.321-9 du code de l'environnement, il est rappelé que la circulation de véhicules à moteur pour le compte du bénéficiaire n'est pas autorisée sur le domaine public maritime.

Par conséquent, pour l'implantation des ouvrages, l'installation des équipements, leur maintenance, leur protection ou encore leur exploitation courante, aucune intervention de véhicule de chantier n'est autorisée. Toutefois, le bénéficiaire peut formuler une demande au préfet afin que soient autorisées les interventions et travaux nécessaires à la sécurité du site et de ses usagers.

Le Préfet peut prendre ou imposer toutes mesures indispensables à la conservation du domaine public maritime, y compris sur le lieu de l'occupation, sans que le bénéficiaire puisse se prévaloir d'une indemnité.

### **Article 7 – Accès et usage des ouvrages et équipements sur le lieu de l'occupation**

Le bénéficiaire est tenu de conserver le libre accès du public au domaine public maritime, quelles que soient les conditions de son occupation.

Il ne peut en aucun cas entraver la libre circulation du public, hormis à l'intérieur du périmètre de l'occupation qui lui est consentie par le présent arrêté, à raison de la nature des activités dont il a la responsabilité. Il peut soumettre l'usage de certains de ses équipements à un règlement intérieur, au versement d'une caution, ou encore à une rémunération. Dans ce cas, le règlement intérieur, le montant des cautions et les tarifs en vigueur sont affichés à l'attention du public. Lorsque le bénéficiaire promeut ses activités via un site internet, il rend librement consultables ces informations par des liens directement sur la page d'accueil du site.

**Aucun ouvrage ni équipement ne sera positionné à moins de 5 mètres du rivage de la mer afin de préserver la circulation en toute sécurité du public sur la plage.**

**La constatation du non-respect de cette bande de libre passage entraînera la résiliation du présent arrêté.**

Tout affichage de conditions limitant l'accès à la plage par le public, ou la restriction d'usage hors du périmètre de l'occupation est interdit. En aucun cas les ouvrages, équipements, documents de promotion y compris électroniques, ou encore affichages publicitaires se rapportant à l'occupation qui fait l'objet du présent arrêté ne doivent porter la mention d'un accès ou d'un usage privatif du domaine public maritime.

### **Article 8 – Dispositions diverses**

Les divers matériels utilisés ou exploités devront être conformes aux normes exigées dans chaque branche professionnelle d'activité et satisfaire notamment aux conditions d'hygiène et de sécurité en vigueur.



**En cas d'alerte Météo France de vigilance submersion (VVS) le titulaire est tenu de se référer et de suivre les préconisations présentes dans le « plan de sauvegarde communal ».**

#### **Article 9 – Prescriptions Natura 2000 ou environnementales**

Le bénéficiaire dont l'occupation est située dans le périmètre d'influence d'un site Natura 2000 applique les prescriptions particulières établies par l'autorité environnementale, et jointes, le cas échéant, en annexe du présent arrêté.

##### **Prescriptions à respecter :**

- **ne pas circuler ou stationner sur la plage avec les engins motorisés (VNM, quads, etc..) ;**
- **interdiction de stocker du carburant sur le domaine public maritime ;**
- **interdiction de déverser du carburant en mer, sur les plans inclinés et en tous lieux susceptibles de ruisseler en mer.**

#### **Article 10 – Accès des agents de contrôle**

Les agents chargés de la police de la conservation du domaine public maritime doivent pouvoir librement accéder en tout temps à toute partie de l'occupation, sur simple information verbale.

#### **Article 11 – Fin de l'autorisation**

La présente autorisation pourra être abrogée sans préjudice, s'il y a lieu, des poursuites pour contravention de grande voirie.

##### **L'abrogation pourra notamment être prononcée :**

- en cas d'occupation ou d'usage du domaine public maritime non-conforme à tout ou partie du présent arrêté ;
- à la demande de la directrice régionale des finances publiques, en cas d'inexécution d'une des clauses ou conditions financières du présent arrêté ;
- en cas de faillite du bénéficiaire ;
- à tout moment à la demande du bénéficiaire, en adressant au Préfet une demande motivée avec un courrier en accusé réception.

#### **Article 12 – Fin de l'occupation**

A l'échéance de la période d'occupation autorisée ou en cas d'abrogation, et sauf demande express contraire de l'administration, les ouvrages et équipements existants sur la dépendance domaniale sont retirés.

Dans le cas où le bénéficiaire a été autorisé à occuper des ouvrages déjà réalisés, la démolition s'applique aux ouvrages précédemment réalisés, comme à celles éventuellement édifiées par le bénéficiaire.

#### **Article 13 – Remise en état du site**

Le bénéficiaire informe par courrier postal avec accusé de réception l'autorité gestionnaire du domaine public maritime, à la fin de chaque période effective d'occupation, de la remise des lieux en leur état primitif.

L'autorité gestionnaire du domaine public maritime peut exiger la résiliation d'un constat contradictoire dans un délai d'un mois après réception du courrier. A défaut d'avoir informé l'administration de la remise des lieux en leur état primitif, les réparations et sanctions motivées par la dégradation du domaine public maritime sur le site de l'occupation incomberont au bénéficiaire.

**Le présent article est applicable également en cas de retrait ou de cessation de l'autorisation avant terme.**

#### **Article 14 – Renouvellement ou modification de l'autorisation**

Le bénéficiaire adresse toute demande de renouvellement ou de modification de la présente autorisation au minimum 5 mois avant le début de la période d'occupation du domaine public maritime.

A défaut, le renouvellement ou la modification ne pourra être autorisé.

##### **Est entendu par le terme modification :**

- tout changement de superficie ou de période d'occupation ;
- l'usage d'équipement, la résiliation ou la modification d'ouvrages qui ne sont pas pris en compte à l'article 2 du présent arrêté ;
- un changement d'adresse du bénéficiaire ;
- un changement de la raison sociale ou encore du siège social de la structure qu'il représente.

#### **Article 15 – Responsabilités et assurances**

Le bénéficiaire est tenu seul responsable des accidents ou dommages résultant sur le lieu de l'occupation, de la résiliation et de l'exploitation des ouvrages et équipements .

Il contracte les assurances couvrant les dommages correspondants, et, en cas de modification des contrats, transmet au gestionnaire du domaine public maritime les documents attestant de la couverture effective.

Le bénéficiaire rend compte à l'autorité gestionnaire de tout dommage qu'il a causé au domaine public maritime. Il n'effectue aucune réparation en l'absence de prescription de l'autorité compétente.

Le bénéficiaire ne peut réclamer d'indemnité à l'encontre de l'État en cas de modification de la configuration des lieux par rapport à celle existante le jour de la signature du présent arrêté.

En aucun cas le bénéficiaire ne pourra tenir l'État responsable des dommages et dégradations causés du fait de l'occupation consentie sur le domaine public maritime.

#### **Article 16 – Voies et délais de recours**

Conformément aux dispositions des articles R, 421-1 à R, 421-5 du code de justice administrative, le présent arrêté peut faire l'objet d'un recours contentieux devant le tribunal administratif de Bastia dans le délai de deux mois à compter de sa notification. Le tribunal administratif peut être saisi par l'application « Télérecours citoyens » accessible par le site [www.telerecours.fr](http://www.telerecours.fr).

#### **Article 17 – Notifications & publicité du présent arrêté**

Le sous-préfet de Sartène, la directrice régionale des finances publiques et le directeur de la mer et du littoral de Corse sont chargés, chacun en ce qui le concerne, d'assurer l'exécution du présent arrêté, qui sera notifié au pétitionnaire par les soins du directeur de la mer et du littoral de Corse. Les documents seront publiés au recueil des actes administratifs de la préfecture de la Corse-du-Sud.

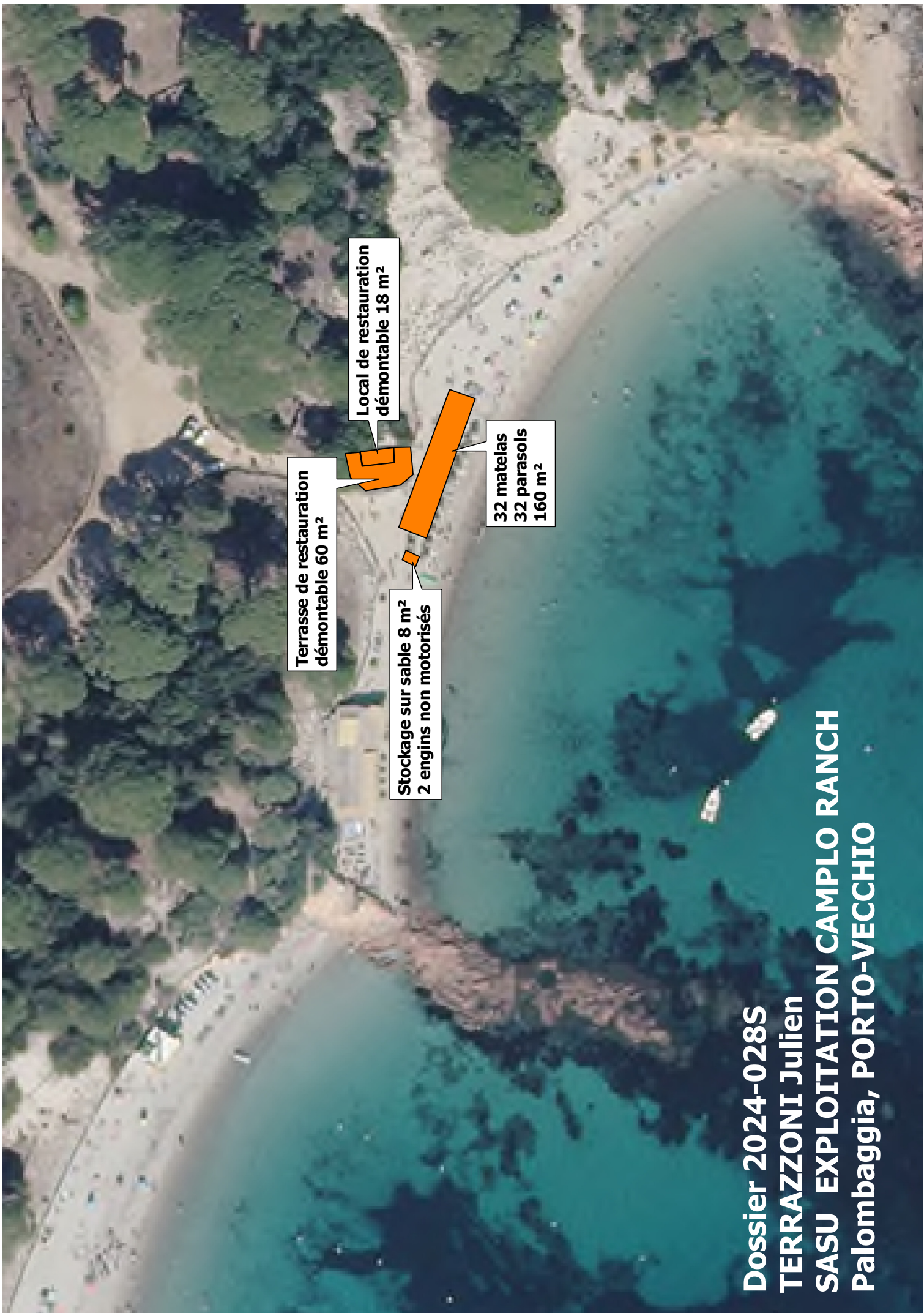
Fait à Sartène, le 12 mars 2024

Pour le préfet et par délégation

Le sous-préfet de Sartène



Gaël ROUSSEAU



**Dossier 2024-028S**  
**TERRAZZONI Julien**  
**SASU EXPLOITATION CAMPLO RANCH**  
**Palombaggia, PORTO-VECCHIO**

Direction de la mer et du Littoral Corse

2A-2024-03-12-00030

12/03/2024

Arrêté portant autorisation d'occupation du  
domaine public maritime - TORLAI Gilles



**PRÉFET  
DE LA CORSE-  
DU-SUD**

*Liberté  
Égalité  
Fraternité*

**Direction de la mer  
et du littoral de Corse**

**Service gestion intégrée  
de la mer et du littoral**

Dossier n°2024-017S

**Arrêté n°  
portant autorisation d'occupation du domaine public maritime**

**Le préfet de Corse, préfet de la Corse-du-Sud  
Chevalier de la Légion d'honneur  
Officier de l'ordre national du Mérite**

- Vu** le code de l'environnement, notamment son article L321-9 ;
- Vu** le code général de la propriété des personnes publiques (CG3P), notamment ses articles L2111-1, L2122-1 à L2122-3 ;
- Vu** l'ordonnance n°2017-562 du 19 avril 2017, relative à la propriété des personnes pour le titre d'occupation du domaine public maritime naturel ;
- Vu** la loi n°2011-1749 du 05 décembre 2011 relative au plan d'aménagement et de développement durable de la Corse (PADDUC) ;
- Vu** le décret n°2004-374 du 29 avril 2004 modifié relatif aux pouvoirs des préfets, à l'organisation et à l'action des services de l'État dans les régions et les départements ;
- Vu** le décret du Président de la République du 15 février 2022 portant nomination de M. Amaury DE SAINT-QUENTIN, préfet hors classe, en qualité de préfet de Corse, préfet de la Corse-du-Sud ;
- Vu** le décret du Président de la République du 14 octobre 2022 nommant M. Gaël ROUSSEAU sous-préfet de l'arrondissement de Sartène ;
- Vu** le décret n°2021-1140 du 1<sup>er</sup> septembre 2021 relatif à la direction de la mer et du littoral de Corse ;
- Vu** l'arrêté du 23 septembre 2021 portant nomination de M. Riyad DJAFFAR, directeur de la mer et du littoral ;
- Vu** la délibération 15/235 AC de l'assemblée de Corse du 02 octobre 2015 portant approbation du PADDUC ;

Préfecture de la Corse-du-Sud – Palais Lantivy – Cours Napoléon – 20188 Ajaccio cedex 9 – Standard : 04.95.11.12.13  
Accueil général ouvert du lundi au vendredi de 8h30 à 11h30 et de 13h30 à 15h30  
Adresse électronique : [prefecture@corse-du-sud.gouv.fr](mailto:prefecture@corse-du-sud.gouv.fr) – [www.corse-du-sud.gouv.fr](http://www.corse-du-sud.gouv.fr)  
Facebook : @prefecture2a – Twitter : @Prefet2A

- Vu** la délibération 15/236 AC de l'assemblée de Corse du 02 octobre 2015 approuvant la liste des espaces terrestre et marins, sites et paysages remarquables ou caractéristiques ;
- Vu** la délibération 15/237 AC de l'assemblée de Corse du 02 octobre 2015 approuvant la carte des vocations des plages et séquences littorales dans lesquelles peuvent être autorisées des aménagements légers ;
- Vu** la demande d'occupation temporaire du domaine public maritime formulée le 07/12/2023 par M. TORLAI Gilles, sur la commune de Porto-Vecchio, plage de Santa Giulia ;
- Vu** l'avis favorable du maire en date du 18/12/2023 ;
- Vu** l'avis favorable du service Activité Maritimes et Littorales en date du 11/12/2023.

**CONSIDÉRANT** que l'occupation demandée ne fait pas obstacle aux usages correspondant à l'affectation des immeubles du domaine public maritime sur le site considéré ;

**CONSIDÉRANT** que l'utilisation des équipements et services que le pétitionnaire entend mettre à disposition des usagers, sous réserve des conditions indiquées infra, ne remet pas en cause l'accès libre et gratuit à la plage par le public ;

**CONSIDÉRANT** que les formalités de publicité relatives aux demandes d'occupation à vocation économique ont été dûment accomplies.

*Sur proposition du directeur de la mer et du littoral de Corse*

## **ARRÊTE**

### **Article 1<sup>er</sup> – Bénéficiaire de l'autorisation**

La SARL CLUB NAUTIQUE, représentée par Monsieur TORLAI Gilles, immatriculée au registre du commerce et des sociétés sous le n°419 265 996, demeurant Lieu-dit Santa Giulia route du Moby Dick – 20137 Porto Vecchio, ci-après désigné par le terme « bénéficiaire », est autorisé à occuper le domaine public maritime suivant les conditions du présent arrêté.

### **Article 2 – Objet de l'autorisation**

Le bénéficiaire est autorisé à implanter et maintenir les ouvrages et équipements décrits ci-après, sur la commune de Porto-Vecchio, lieu-dit Santa Giulia pour des loisirs nautiques. L'occupation est circonscrite à la zone figurant au plan annexé, pour une surface de 160 m<sup>2</sup> servant d'assiette à :

- un stockage sur sable d'une superficie de 160 m<sup>2</sup>, pour 20 engins non motorisés.

Coordonnées GPS: 41°53'06.06"N / 09°27'30.48"E.

La présente autorisation a pour seul objet de mettre des immeubles du domaine public maritime à disposition du bénéficiaire, lequel est tenu d'obtenir les autres autorisations administratives nécessaires, le cas échéant, à raison de la nature des ouvrages réalisés, des équipements utilisés et des activités pratiquées.

Sur le lieu de l'occupation, le bénéficiaire affiche le présent arrêté et le plan d'implantation à l'attention des usagers.

**L'accès à la plage doit rester public.**

### **Article 3 – Durée de l'autorisation**

L'autorisation est valable du 10/04/2024 au 10/10/2024 dans les conditions fixées par le présent arrêté.

Cette durée inclut le montage des ouvrages et équipements prévus, leur utilisation puis leur démontage et enlèvement.

### **Article 4 - Nature de l'autorisation**

La présente autorisation est précaire et révocable, conformément aux articles L.2122 et L.2122-3 du code général de la propriété des personnes publiques.

Elle n'est pas constitutive de droits réels.

Elle exclut la tacite reconduction.

Elle est strictement personnelle, et ne peut donc faire l'objet d'une cession au bénéfice d'une tierce personne. Les ouvrages et équipements autorisés ne peuvent être ni loués, ni vendus et ne peuvent être utilisés comme support publicitaire.

Le titulaire peut assortir l'usage de certains équipements d'une rémunération. Dans ce cas, les tarifs sont affichés et visibles par les usagers du domaine public maritime.

Si le site de l'occupation devait faire l'objet d'une concession au profit de la commune dont elle dépend avant la fin de la présente autorisation, cette dernière cesserait de plein droit à la date de l'entrée en vigueur de ladite concession, conformément aux dispositions prévues à l'article L.2124-4 du code général de la propriété des personnes publiques.

### **Article 5 – Clause financières – redevance domaniale**

En contrepartie de l'occupation privative du domaine public maritime ainsi que des avantages de toute nature procurés par l'installation du bien, l'occupant s'acquittera d'une redevance d'occupation du domaine public dont le montant a été déterminé conformément aux principes énoncés aux articles L.2125-1 et L.2125-3 du CG3P.

La présente autorisation d'occuper le domaine public est conclue moyennant le paiement d'une redevance d'un montant annuel de 4 000,00 euros.

La redevance est payable par terme annuel et d'avance dès signature de la présente autorisation à la caisse de la Direction Régionale des Finances Publiques de Corse et du département de la Corse-du-Sud.

### **Article 6 – Entretien et travaux durant l'autorisation**

Le bénéficiaire entretient à ses frais et risques les ouvrages et équipements sur le lieu de l'occupation.

Conformément à l'article L.321-9 du code de l'environnement, il est rappelé que la circulation de véhicules à moteur pour le compte du bénéficiaire n'est pas autorisée sur le domaine public maritime.

Par conséquent, pour l'implantation des ouvrages, l'installation des équipements, leur maintenance, leur protection ou encore leur exploitation courante, aucune intervention de véhicule de chantier n'est autorisée. Toutefois, le bénéficiaire peut formuler une demande au préfet afin que soient autorisées les interventions et travaux nécessaires à la sécurité du site et de ses usagers.

Le Préfet peut prendre ou imposer toutes mesures indispensables à la conservation du domaine public maritime, y compris sur le lieu de l'occupation, sans que le bénéficiaire puisse se prévaloir d'une indemnité.

#### **Article 7 – Accès et usage des ouvrages et équipements sur le lieu de l'occupation**

Le bénéficiaire est tenu de conserver le libre accès du public au domaine public maritime, quelles que soient les conditions de son occupation.

Il ne peut en aucun cas entraver la libre circulation du public, hormis à l'intérieur du périmètre de l'occupation qui lui est consentie par le présent arrêté, à raison de la nature des activités dont il a la responsabilité. Il peut soumettre l'usage de certains de ses équipements à un règlement intérieur, au versement d'une caution, ou encore à une rémunération. Dans ce cas, le règlement intérieur, le montant des cautions et les tarifs en vigueur sont affichés à l'attention du public. Lorsque le bénéficiaire promeut ses activités via un site internet, il rend librement consultables ces informations par des liens directement sur la page d'accueil du site.

**Aucun ouvrage ni équipement ne sera positionné à moins de 3 mètres du rivage de la mer afin de préserver la circulation en toute sécurité du public sur la plage.**

**La constatation du non-respect de cette bande de libre passage entraînera la résiliation du présent arrêté.**

Tout affichage de conditions limitant l'accès à la plage par le public, ou la restriction d'usage hors du périmètre de l'occupation est interdit. En aucun cas les ouvrages, équipements, documents de promotion y compris électroniques, ou encore affichages publicitaires se rapportant à l'occupation qui fait l'objet du présent arrêté ne doivent porter la mention d'un accès ou d'un usage privatif du domaine public maritime.

#### **Article 8 – Dispositions diverses**

Les divers matériels utilisés ou exploités devront être conformes aux normes exigées dans chaque branche professionnelle d'activité et satisfaire notamment aux conditions d'hygiène et de sécurité en vigueur.

**En cas d'alerte Météo France de vigilance submersion (VVS) le titulaire est tenu de se référer et de suivre les préconisations présentes dans le « plan de sauvegarde communal ».**

#### **Article 9 – Prescriptions Natura 2000 ou environnementales**

Le bénéficiaire dont l'occupation est située dans le périmètre d'influence d'un site Natura 2000 applique les prescriptions particulières établies par l'autorité environnementale, et jointes, le cas échéant, en annexe du présent arrêté.

#### **Prescriptions à respecter :**

- ne pas circuler ou stationner sur la plage avec les engins motorisés (VNM, quads, etc..);
- interdiction de stocker du carburant sur le domaine public maritime ;
- interdiction de déverser du carburant en mer, sur les plans inclinés et en tous lieux susceptibles de ruisseler en mer.

#### **Article 10 – Accès des agents de contrôle**

Les agents chargés de la police de la conservation du domaine public maritime doivent pouvoir librement accéder en tout temps à toute partie de l'occupation, sur simple information verbale.

#### **Article 11 – Fin de l'autorisation**

La présente autorisation pourra être abrogée sans préjudice, s'il y a lieu, des poursuites pour contravention de grande voirie.



### **L'abrogation pourra notamment être prononcée :**

- en cas d'occupation ou d'usage du domaine public maritime non-conforme à tout ou partie du présent arrêté ;
- à la demande de la directrice régionale des finances publiques, en cas d'inexécution d'une des clauses ou conditions financières du présent arrêté ;
- en cas de faillite du bénéficiaire ;
- à tout moment à la demande du bénéficiaire, en adressant au Préfet une demande motivée avec un courrier en accusé réception.

### **Article 12 – Fin de l'occupation**

A l'échéance de la période d'occupation autorisée ou en cas d'abrogation, et sauf demande express contraire de l'administration, les ouvrages et équipements existants sur la dépendance domaniale sont retirés.

Dans le cas où le bénéficiaire a été autorisé à occuper des ouvrages déjà réalisés, la démolition s'applique aux ouvrages précédemment réalisés, comme à celles éventuellement édifiées par le bénéficiaire.

### **Article 13 – Remise en état du site**

Le bénéficiaire informe par courrier postal avec accusé de réception l'autorité gestionnaire du domaine public maritime, à la fin de chaque période effective d'occupation, de la remise des lieux en leur état primitif.

L'autorité gestionnaire du domaine public maritime peut exiger la résiliation d'un constat contradictoire dans un délai d'un mois après réception du courrier. A défaut d'avoir informé l'administration de la remise des lieux en leur état primitif, les réparations et sanctions motivées par la dégradation du domaine public maritime sur le site de l'occupation incomberont au bénéficiaire.

**Le présent article est applicable également en cas de retrait ou de cessation de l'autorisation avant terme.**

### **Article 14 – Renouvellement ou modification de l'autorisation**

Le bénéficiaire adresse toute demande de renouvellement ou de modification de la présente autorisation au minimum 5 mois avant le début de la période d'occupation du domaine public maritime.

A défaut, le renouvellement ou la modification ne pourra être autorisé.

#### **Est entendu par le terme modification :**

- tout changement de superficie ou de période d'occupation ;
- l'usage d'équipement, la résiliation ou la modification d'ouvrages qui ne sont pas pris en compte à l'article 2 du présent arrêté ;
- un changement d'adresse du bénéficiaire ;
- un changement de la raison sociale ou encore du siège social de la structure qu'il représente.

### **Article 15 – Responsabilités et assurances**

Le bénéficiaire est tenu seul responsable des accidents ou dommages résultant sur le lieu de l'occupation, de la résiliation et de l'exploitation des ouvrages et équipements .

Il contracte les assurances couvrant les dommages correspondants, et, en cas de modification des contrats, transmet au gestionnaire du domaine public maritime les documents attestant de la couverture effective.

Le bénéficiaire rend compte à l'autorité gestionnaire de tout dommage qu'il a causé au domaine public maritime. Il n'effectue aucune réparation en l'absence de prescription de l'autorité compétente.

Le bénéficiaire ne peut réclamer d'indemnité à l'encontre de l'État en cas de modification de la configuration des lieux par rapport à celle existante le jour de la signature du présent arrêté.

En aucun cas le bénéficiaire ne pourra tenir l'État responsable des dommages et dégradations causés du fait de l'occupation consentie sur le domaine public maritime.

#### **Article 16 – Voies et délais de recours**

Conformément aux dispositions des articles R, 421-1 à R, 421-5 du code de justice administrative, le présent arrêté peut faire l'objet d'un recours contentieux devant le tribunal administratif de Bastia dans le délai de deux mois à compter de sa notification. Le tribunal administratif peut être saisi par l'application « Télérecours citoyens » accessible par le site [www.telerecours.fr](http://www.telerecours.fr).


#### **Article 17 – Notifications & publicité du présent arrêté**

Le sous-préfet de Sartène, la directrice régionale des finances publiques et le directeur de la mer et du littoral de Corse sont chargés, chacun en ce qui le concerne, d'assurer l'exécution du présent arrêté, qui sera notifié au pétitionnaire par les soins du directeur de la mer et du littoral de Corse. Les documents seront publiés au recueil des actes administratifs de la préfecture de la Corse-du-Sud.


Fait à Sartène, le 12 mars 2024

Pour le préfet et par délégation

Le sous-préfet de Sartène



Gaël ROUSSEAU



Stockage sur sable 160 m<sup>2</sup>  
20 engins non motorisés

2024-017S

TORLAI Gilles  
Santa Giulia, PORTO-VECCHIO

Direction de la mer et du Littoral Corse

2A-2024-03-12-00044

12/03/2024

Arrêté portant autorisation d'occupation du  
domaine public maritime - VENET Nadège



**PRÉFET  
DE LA CORSE-  
DU-SUD**

*Liberté  
Égalité  
Fraternité*

**Direction de la mer  
et du littoral de Corse**

**Service gestion intégrée  
de la mer et du littoral**

Dossier n°2024-036S

**Arrêté n°  
portant autorisation d'occupation du domaine public maritime**

**Le préfet de Corse, préfet de la Corse-du-Sud  
Chevalier de la Légion d'honneur  
Officier de l'ordre national du Mérite**

- Vu** le code de l'environnement, notamment son article L321-9 ;
- Vu** le code général de la propriété des personnes publiques (CG3P), notamment ses articles L2111-1, L2122-1 à L2122-3 ;
- Vu** l'ordonnance n°2017-562 du 19 avril 2017, relative à la propriété des personnes pour le titre d'occupation du domaine public maritime naturel ;
- Vu** la loi n°2011-1749 du 05 décembre 2011 relative au plan d'aménagement et de développement durable de la Corse (PADDUC) ;
- Vu** le décret n°2004-374 du 29 avril 2004 modifié relatif aux pouvoirs des préfets, à l'organisation et à l'action des services de l'État dans les régions et les départements ;
- Vu** le décret du Président de la République du 15 février 2022 portant nomination de M. Amaury DE SAINT-QUENTIN, préfet hors classe, en qualité de préfet de Corse, préfet de la Corse-du-Sud ;
- Vu** le décret du Président de la République du 14 octobre 2022 nommant M. Gaël ROUSSEAU sous-préfet de l'arrondissement de Sartène ;
- Vu** le décret n°2021-1140 du 1<sup>er</sup> septembre 2021 relatif à la direction de la mer et du littoral de Corse ;
- Vu** l'arrêté du 23 septembre 2021 portant nomination de M. Riyad DJAFFAR, directeur de la mer et du littoral ;

Préfecture de la Corse-du-Sud – Palais Lantivy – Cours Napoléon – 20188 Ajaccio cedex 9 – Standard : 04.95.11.12.13  
Accueil général ouvert du lundi au vendredi de 8h30 à 11h30 et de 13h30 à 15h30  
Adresse électronique : [prefecture@corse-du-sud.gouv.fr](mailto:prefecture@corse-du-sud.gouv.fr) – [www.corse-du-sud.gouv.fr](http://www.corse-du-sud.gouv.fr)

Facebook : @prefecture2a – Twitter : @Prefet2A

- Vu** la délibération 15/235 AC de l'assemblée de Corse du 02 octobre 2015 portant approbation du PADDUC ;
- Vu** la délibération 15/236 AC de l'assemblée de Corse du 02 octobre 2015 approuvant la liste des espaces terrestre et marins, sites et paysages remarquables ou caractéristiques ;
- Vu** la délibération 15/237 AC de l'assemblée de Corse du 02 octobre 2015 approuvant la carte des vocations des plages et séquences littorales dans lesquelles peuvent être autorisées des aménagements légers ;
- Vu** la demande d'occupation temporaire du domaine public maritime formulée le 18/12/2023 par Mme VENET Nadège, sur la commune de Lecci, plage de Tramulimacchia ;
- Vu** l'avis favorable du maire en date du 23/12/2023 ;
- Vu** l'avis favorable du service Activité Maritimes et Littorales en date du 05/01/2024.

**CONSIDÉRANT** que l'occupation demandée ne fait pas obstacle aux usages correspondant à l'affectation des immeubles du domaine public maritime sur le site considéré ;

**CONSIDÉRANT** que l'utilisation des équipements et services que le pétitionnaire entend mettre à disposition des usagers, sous réserve des conditions indiquées infra, ne remet pas en cause l'accès libre et gratuit à la plage par le public ;

**CONSIDÉRANT** que les formalités de publicité relatives aux demandes d'occupation à vocation économique ont été dûment accomplies.

*Sur proposition du directeur de la mer et du littoral de Corse*

**ARRÊTE**

### **Article 1<sup>er</sup> – Bénéficiaire de l'autorisation**

L'ASSOCIATION ÉCOLE DE VOILE TRAMULIMACCHIA, représentée par Madame VENET Nadège, SIRET n°538 414 269 00013, demeurant Quartier Renajolo Muratello – 20137 Porto Vecchio, ci-après désignée par le terme « bénéficiaire », est autorisée à occuper le domaine public maritime suivant les conditions du présent arrêté.

### **Article 2 – Objet de l'autorisation**

Le bénéficiaire est autorisé à implanter et maintenir les ouvrages et équipements décrits ci-après, sur la commune de Lecci, lieu-dit Tramulimacchia pour des loisirs nautiques.

L'occupation est circonscrite à la zone figurant au plan annexé, pour une surface de 100 m<sup>2</sup> servant d'assiette à :

- un local démontable d'une superficie de 27 m<sup>2</sup>
- un stockage sur sable d'une superficie de 73 m<sup>2</sup>, pour 10 engins non motorisés ;

Coordonnées GPS: 41°37'16.71"N / 09°20'10.83"E

- 3 ancres à vis, pour 3 engins motorisés **de sécurité** de 0 / 5 mètres (N° immatriculations des bateaux : AJG 56718 \_ AJD 93293 \_ BIZ 51597).

Coordonnées : 41°37'15.00"N / 09°20'05.00"E \_ 41°37'15.00"N / 09°20'04.00"E \_ 41°37'15.00"N / 09°20'03.00"E.

**Le numéro d'immatriculation des engins motorisés devra impérativement être indiqué sur les bouées.**

La présente autorisation a pour seul objet de mettre des immeubles du domaine public maritime à disposition du bénéficiaire, lequel est tenu d'obtenir les autres autorisations administratives nécessaires, le cas échéant, à raison de la nature des ouvrages réalisés, des équipements utilisés et des activités pratiquées.

Sur le lieu de l'occupation, le bénéficiaire affiche le présent arrêté et le plan d'implantation à l'attention des usagers.

**L'accès à la plage doit rester public.**

### **Article 3 – Durée de l'autorisation**

L'autorisation pluriannuelle est valable, dans les conditions fixées par le présent arrêté pour les périodes suivantes :

- du 01/04/2024 au 30/09/2024 ;
- du 01/04/2025 au 30/09/2025 ;
- du 01/04/2026 au 30/09/2026.

Cette durée inclut le montage des ouvrages et équipements prévus, leur utilisation puis leur démontage et enlèvement.

### **Article 4 - Nature de l'autorisation**

La présente autorisation est précaire et révocable, conformément aux articles L.2122 et L.2122-3 du code général de la propriété des personnes publiques.

Elle n'est pas constitutive de droits réels.

Elle exclut la tacite reconduction.

Elle est strictement personnelle, et ne peut donc faire l'objet d'une cession au bénéfice d'une tierce personne. Les ouvrages et équipements autorisés ne peuvent être ni loués, ni vendus et ne peuvent être utilisés comme support publicitaire.

Le titulaire peut assortir l'usage de certains équipements d'une rémunération. Dans ce cas, les tarifs sont affichés et visibles par les usagers du domaine public maritime.

Si le site de l'occupation devait faire l'objet d'une concession au profit de la commune dont elle dépend avant la fin de la présente autorisation, cette dernière cesserait de plein

droit à la date de l'entrée en vigueur de ladite concession, conformément aux dispositions prévues à l'article L.2124-4 du code général de la propriété des personnes publiques.

#### **Article 5 – Clause financières – redevance domaniale**

En contrepartie de l'occupation privative du domaine public maritime ainsi que des avantages de toute nature procurés par l'installation du bien, l'occupant s'acquittera d'une redevance d'occupation du domaine public dont le montant a été déterminé conformément aux principes énoncés aux articles L.2125-1 et L.2125-3 du CG3P.

La présente autorisation d'occuper le domaine public est conclue moyennant le paiement d'une redevance d'un montant annuel de 3 280,00 euros.

La redevance est payable par terme annuel et d'avance dès signature de la présente autorisation à la caisse de la Direction Régionale des Finances Publiques de Corse et du département de la Corse-du-Sud.

#### **Article 6 – Entretien et travaux durant l'autorisation**

Le bénéficiaire entretient à ses frais et risques les ouvrages et équipements sur le lieu de l'occupation.

Conformément à l'article L.321-9 du code de l'environnement, il est rappelé que la circulation de véhicules à moteur pour le compte du bénéficiaire n'est pas autorisée sur le domaine public maritime.

Par conséquent, pour l'implantation des ouvrages, l'installation des équipements, leur maintenance, leur protection ou encore leur exploitation courante, aucune intervention de véhicule de chantier n'est autorisée. Toutefois, le bénéficiaire peut formuler une demande au préfet afin que soient autorisées les interventions et travaux nécessaires à la sécurité du site et de ses usagers.

Le Préfet peut prendre ou imposer toutes mesures indispensables à la conservation du domaine public maritime, y compris sur le lieu de l'occupation, sans que le bénéficiaire puisse se prévaloir d'une indemnité.

#### **Article 7 – Accès et usage des ouvrages et équipements sur le lieu de l'occupation**

Le bénéficiaire est tenu de conserver le libre accès du public au domaine public maritime, quelles que soient les conditions de son occupation.

Il ne peut en aucun cas entraver la libre circulation du public, hormis à l'intérieur du périmètre de l'occupation qui lui est consentie par le présent arrêté, à raison de la nature des activités dont il a la responsabilité. Il peut soumettre l'usage de certains de ses équipements à un règlement intérieur, au versement d'une caution, ou encore à une rémunération. Dans ce cas, le règlement intérieur, le montant des cautions et les tarifs en vigueur sont affichés à l'attention du public. Lorsque le bénéficiaire promeut ses activités via un site internet, il rend librement consultables ces informations par des liens directement sur la page d'accueil du site.

**Aucun ouvrage ni équipement ne sera positionné à moins de 3 mètres du rivage de la mer afin de préserver la circulation en toute sécurité du public sur la plage.**

**La constatation du non-respect de cette bande de libre passage entraînera la résiliation du présent arrêté.**

Tout affichage de conditions limitant l'accès à la plage par le public, ou la restriction d'usage hors du périmètre de l'occupation est interdit. En aucun cas les ouvrages, équipements, documents de promotion y compris électroniques, ou encore affichages publicitaires se rapportant à l'occupation qui fait l'objet du présent arrêté ne doivent porter la mention d'un accès ou d'un usage privatif du domaine public maritime.



### **Article 8 – Dispositions diverses**

Les divers matériels utilisés ou exploités devront être conformes aux normes exigées dans chaque branche professionnelle d'activité et satisfaire notamment aux conditions d'hygiène et de sécurité en vigueur.

**En cas d'alerte Météo France de vigilance submersion (VVS) le titulaire est tenu de se référer et de suivre les préconisations présentes dans le « plan de sauvegarde communal ».**

### **Article 9 – Prescriptions Natura 2000 ou environnementales**

Le bénéficiaire dont l'occupation est située dans le périmètre d'influence d'un site Natura 2000 applique les prescriptions particulières établies par l'autorité environnementale, et jointes, le cas échéant, en annexe du présent arrêté.

#### **Prescriptions à respecter :**

- ne pas circuler ou stationner sur la plage avec les engins motorisés (VNM, quads, etc..);
- interdiction de stocker du carburant sur le domaine public maritime ;
- interdiction de déverser du carburant en mer, sur les plans inclinés et en tous lieux susceptibles de ruisseler en mer ;
- aucun corps-mort ne doit être implanté au sein d'un herbier de posidonie (y compris sur la biocénose de matte morte) ou de cymodocée (toutes deux espèces protégées) ;
- tous les dispositifs (corps-morts et ancrages dit « écologiques » de type ancres à vis) doivent obligatoirement être équipés d'une bouée de sub-surface.

### **Article 10 – Accès des agents de contrôle**

Les agents chargés de la police de la conservation du domaine public maritime doivent pouvoir librement accéder en tout temps à toute partie de l'occupation, sur simple information verbale.

### **Article 11 – Fin de l'autorisation**

La présente autorisation pourra être abrogée sans préjudice, s'il y a lieu, des poursuites pour contravention de grande voirie.

#### **L'abrogation pourra notamment être prononcée :**

- en cas d'occupation ou d'usage du domaine public maritime non-conforme à tout ou partie du présent arrêté ;
- à la demande de la directrice régionale des finances publiques, en cas d'inexécution d'une des clauses ou conditions financières du présent arrêté ;
- en cas de faillite du bénéficiaire ;
- à tout moment à la demande du bénéficiaire, en adressant au Préfet une demande motivée avec un courrier en accusé réception.

### **Article 12 – Fin de l'occupation**

A l'échéance de la période d'occupation autorisée ou en cas d'abrogation, et sauf demande express contraire de l'administration, les ouvrages et équipements existants sur la dépendance domaniale sont retirés.

Dans le cas où le bénéficiaire a été autorisé à occuper des ouvrages déjà réalisés, la démolition s'applique aux ouvrages précédemment réalisés, comme à celles éventuellement édifiées par le bénéficiaire.

### **Article 13 – Remise en état du site**

Le bénéficiaire informe par courrier postal avec accusé de réception l'autorité gestionnaire du domaine public maritime, à la fin de chaque période effective d'occupation, de la remise des lieux en leur état primitif.

L'autorité gestionnaire du domaine public maritime peut exiger la résiliation d'un constat contradictoire dans un délai d'un mois après réception du courrier. A défaut d'avoir informé l'administration de la remise des lieux en leur état primitif, les réparations et sanctions motivées par la dégradation du domaine public maritime sur le site de l'occupation incomberont au bénéficiaire.

**Le présent article est applicable également en cas de retrait ou de cessation de l'autorisation avant terme.**

### **Article 14 – Renouvellement ou modification de l'autorisation**

Le bénéficiaire adresse toute demande de renouvellement ou de modification de la présente autorisation au minimum 5 mois avant le début de la période d'occupation du domaine public maritime.

A défaut, le renouvellement ou la modification ne pourra être autorisé.

#### **Est entendu par le terme modification :**

- tout changement de superficie ou de période d'occupation ;
- l'usage d'équipement, la résiliation ou la modification d'ouvrages qui ne sont pas pris en compte à l'article 2 du présent arrêté ;
- un changement d'adresse du bénéficiaire ;
- un changement de la raison sociale ou encore du siège social de la structure qu'il représente.

### **Article 15 – Responsabilités et assurances**

Le bénéficiaire est tenu seul responsable des accidents ou dommages résultant sur le lieu de l'occupation, de la résiliation et de l'exploitation des ouvrages et équipements .

Il contracte les assurances couvrant les dommages correspondants, et, en cas de modification des contrats, transmet au gestionnaire du domaine public maritime les documents attestant de la couverture effective.

Le bénéficiaire rend compte à l'autorité gestionnaire de tout dommage qu'il a causé au domaine public maritime. Il n'effectue aucune réparation en l'absence de prescription de l'autorité compétente.

Le bénéficiaire ne peut réclamer d'indemnité à l'encontre de l'État en cas de modification de la configuration des lieux par rapport à celle existante le jour de la signature du présent arrêté.

En aucun cas le bénéficiaire ne pourra tenir l'État responsable des dommages et dégradations causés du fait de l'occupation consentie sur le domaine public maritime.

### **Article 16 – Voies et délais de recours**

Conformément aux dispositions des articles R, 421-1 à R, 421-5 du code de justice administrative, le présent arrêté peut faire l'objet d'un recours contentieux devant le tribunal administratif de Bastia dans le délai de deux mois à compter de sa notification. Le tribunal administratif peut être saisi par l'application « Télérecours citoyens » accessible par le site [www.telerecours.fr](http://www.telerecours.fr).

### **Article 17 – Notifications & publicité du présent arrêté**


Le sous-préfet de Sartène, la directrice régionale des finances publiques et le directeur de la mer et du littoral de Corse sont chargés, chacun en ce qui le concerne, d'assurer l'exécution du présent arrêté, qui sera notifié au pétitionnaire par les soins du directeur de

la mer et du littoral de Corse. Les documents seront publiés au recueil des actes administratifs de la préfecture de la Corse-du-Sud.

Fait à Sartène, le 12 mars 2024

Pour le préfet et par délégation

Le sous-préfet de Sartène



Gaël ROUSSEAU



Local démontable 27 m<sup>2</sup>

Stockage sur sable 73 m<sup>2</sup>  
10 engins non motorisés

3 vis à sable pour  
3 engins motorisés de sécurité

2024-036S  
VENET Nadège  
Associaton Ecole de Voile Tramulimacchia  
Tramulimacchia, LECCI