

**AÉRODROME  
Ajaccio-Napoléon-Bonaparte  
(LFKJ)  
PROJET  
PLAN DE SERVITUDES  
AÉRONAUTIQUES DE DÉGAGEMENT  
A3 - PLAN DE LA  
ZONE DÉGAGÉE D'OBSTACLES (OFZ)  
SEUIL 02  
Approche de précision  
CAT I - Chiffre de code 4E**

Numéro	Echelle	Date
PSA_A3b_STAC_S2P_(LFKJ)_1	1 : 10 000	12 / 2022






Approuvé par décret/arrêté (inter)ministériel en date du

**Caractéristiques techniques de base :**

Altitude de référence de l'aérodrome : 5.30 m. NGF  
Code de référence de l'aérodrome : 4 E

Seuil 20 (NE) : approche classique  
Seuil 02 (SO) : approche de précision de cat.I

**Légende :**

-  Bornes de repérage de l'axe de la piste
-  Piste revêtue (2407 m x 45 m)
-  Limites des dégagements OFZ
-  Intermédiaires de la servitude OFZ
-  Cote altimétrique en mètres NGF

Système de projection : Lambert 93

